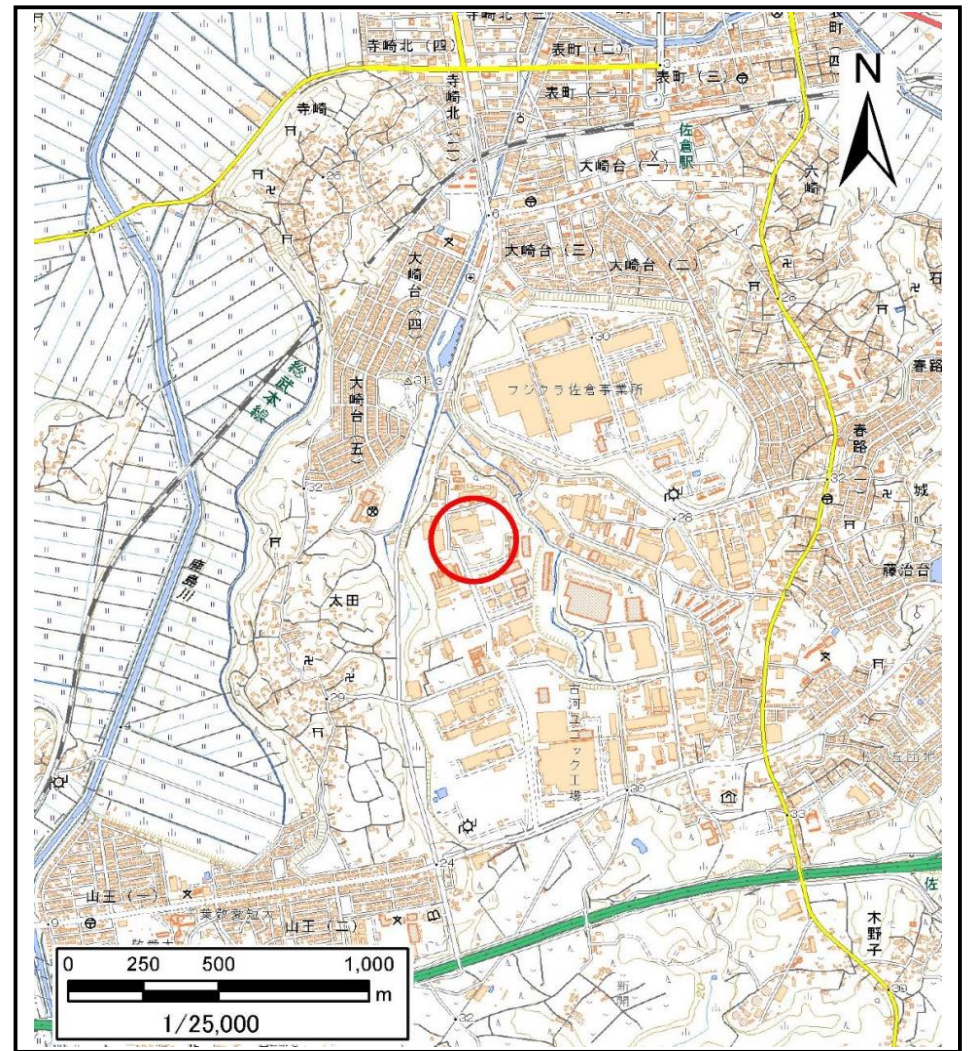
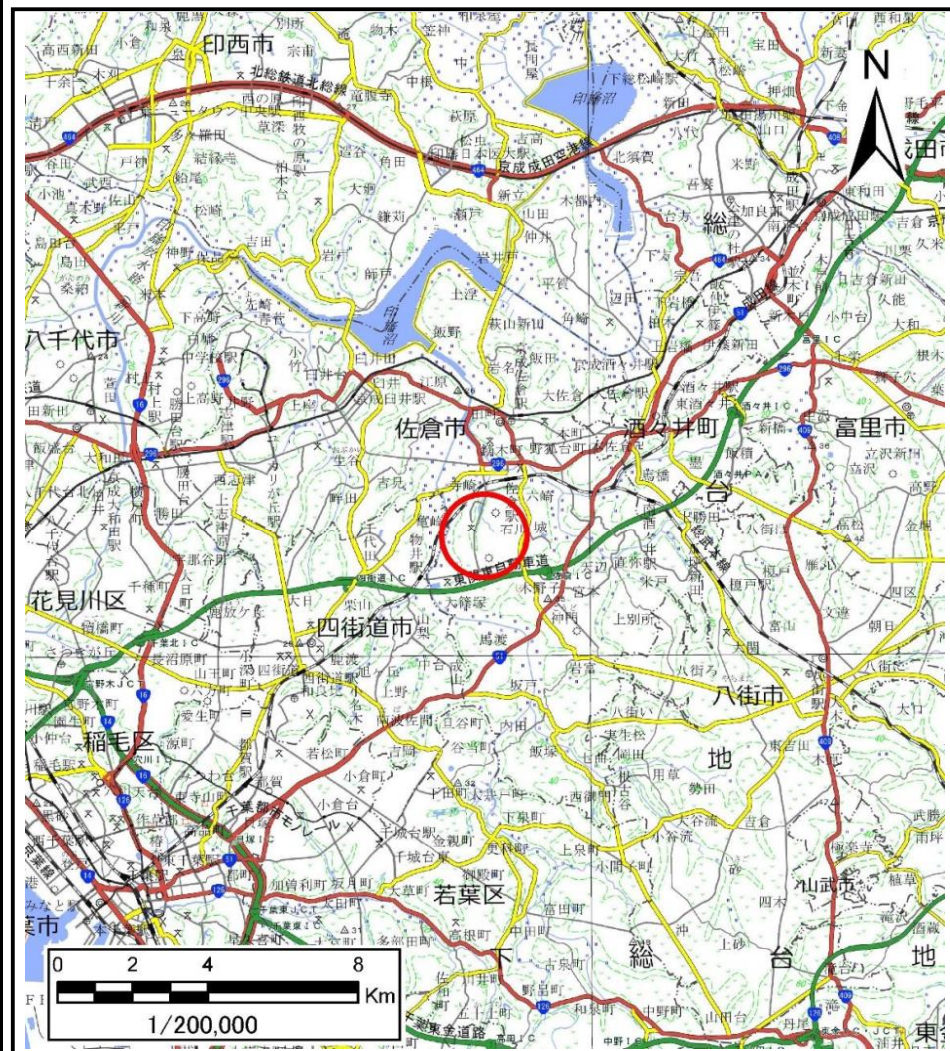


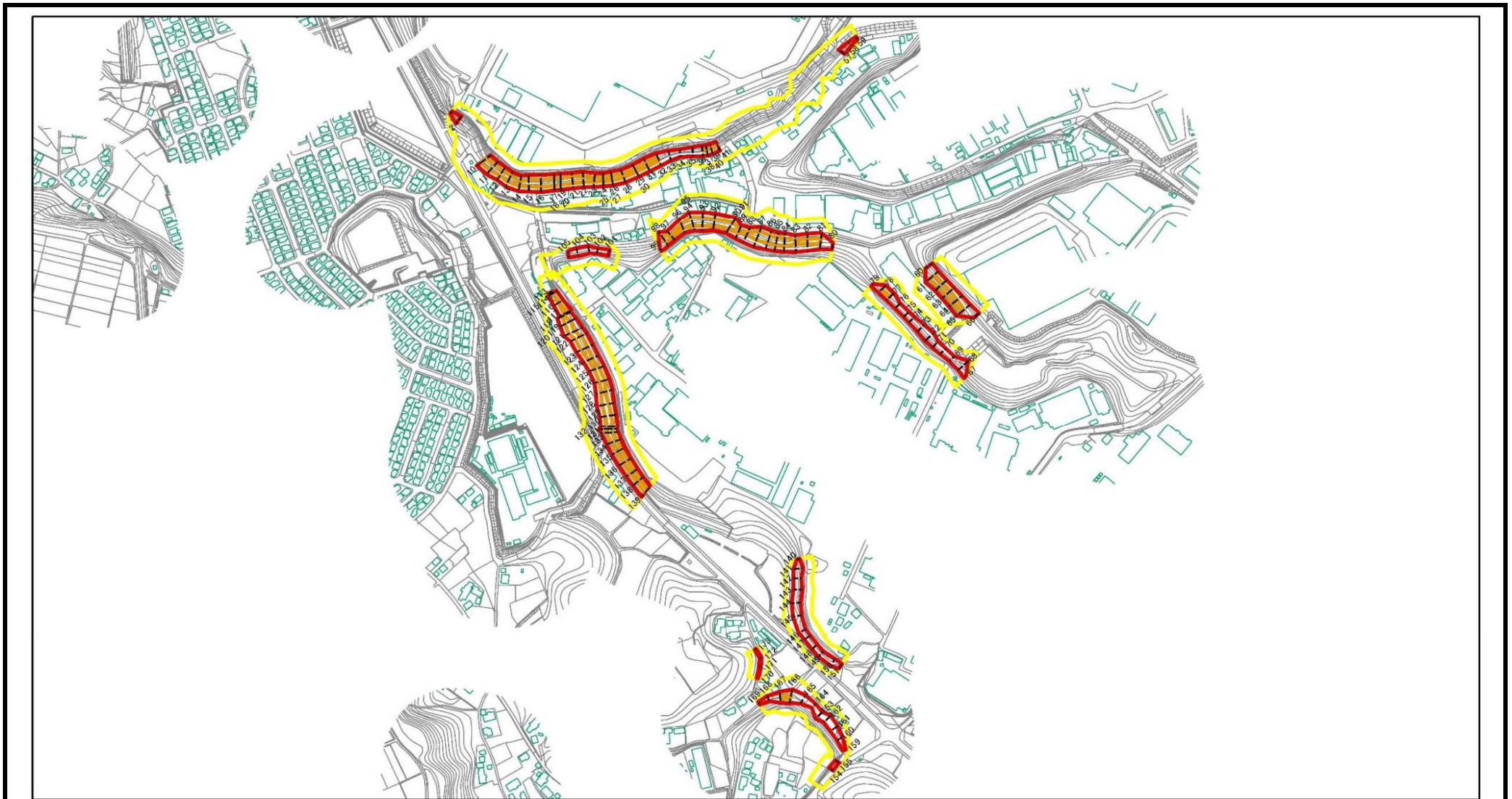
土砂災害警戒区域等の指定の告示に係る図書(様式1)



様式1(急) 土砂災害警戒区域・土砂災害特別警戒区域 位置図	自然現象の種類	急傾斜地の崩壊
	箇所番号	I-051K2169
	箇所名	太田4
	所在地	佐倉市太田、六崎、大崎台4丁目、石川

「測量法に基づく国土地理院長承認(複製)R4JHf 116」「本製品を複製する場合には、国土地理院の長の承認を得なければならない。」

土砂災害警戒区域等の指定の告示に係る図書(様式2)

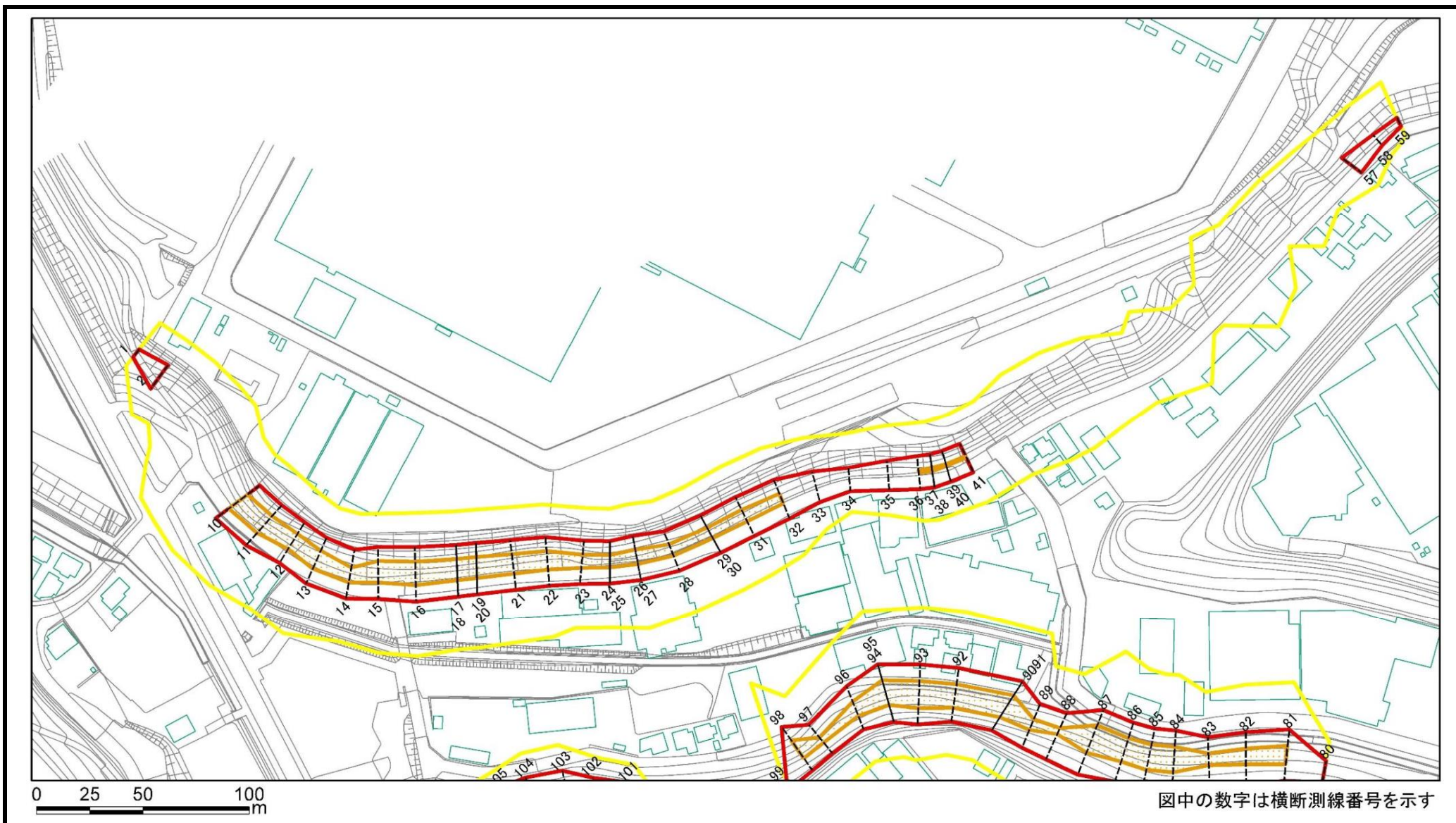


0 2550 100
m

図中の数字は横断測線番号を示す

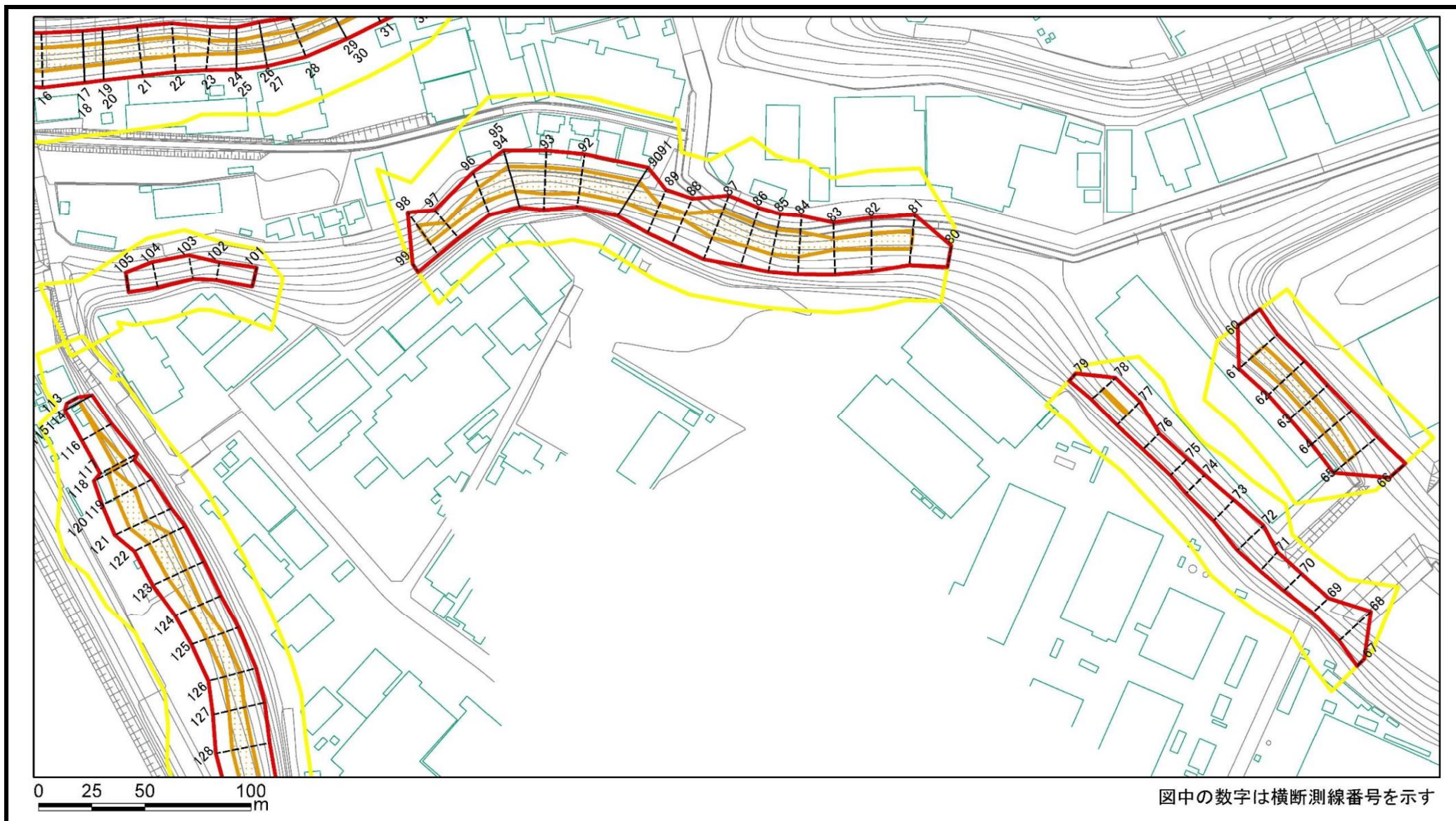
土砂災害防止法施行令第二条の基準に該当する区域		縮尺 1:8,000	自然現象の種類	急傾斜地の崩壊	箇所番号	I-051K2169
			告示番号	千葉県告示第436号 千葉県告示第437号	箇所名	太田4
			告示年月日	令和5年11月14日	所在地	佐倉市太田、六崎、大崎台4丁目、石川
土砂災害防止法施行令第三条の基準に該当する区域	土石等の(移動)高さが1m以下の場合、 土石等の移動による力が100kN/m ² を超える区域					
	土石等の堆積の高さが3mを超える区域					
	それ以外の区域					

土砂災害警戒区域等の指定の告示に係る図書(様式2)(1/4)



様式2(急) 土砂災害警戒区域・土砂災害特別警戒区域 区域図(その1)	土砂災害防止法施行令第二条の基準に該当する区域		縮尺 1:2,500	自然現象の種類	急傾斜地の崩壊	箇所番号	I-051K2169
	土砂災害防止法施行令第三条の基準に該当する区域			告示番号	千葉県告示第436号 千葉県告示第437号	箇所名	太田4
	土砂等の(移動)高さが1m以下の場合、土砂等の移動による力が100kN/m ² を超える区域			告示年月日	令和5年11月14日	所在地	佐倉市太田、六崎、大崎台4丁目、石川
	土砂等の堆積の高さが3mを超える区域						
	それ以外の区域						

土砂災害警戒区域等の指定の告示に係る図書(様式2)(2/4)



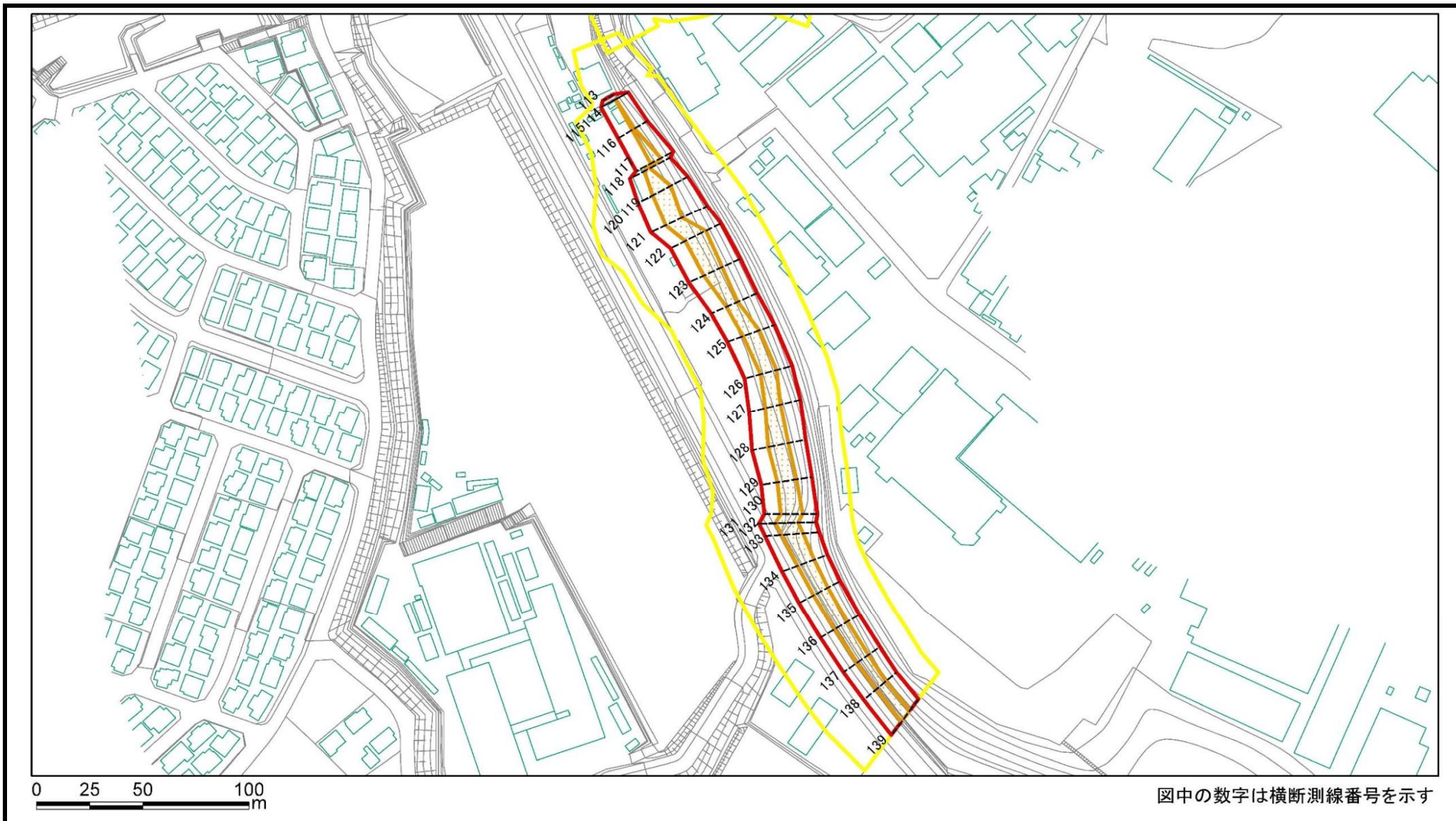
様式2(急)
土砂災害警戒区域・土砂災害特別警戒区域
区域図(その1)

土砂災害防止法施行令第二条の基準に該当する区域	
土砂災害防止法施行令第三条の基準に該当する区域	
それ以外の区域	

縮尺
1:2,500

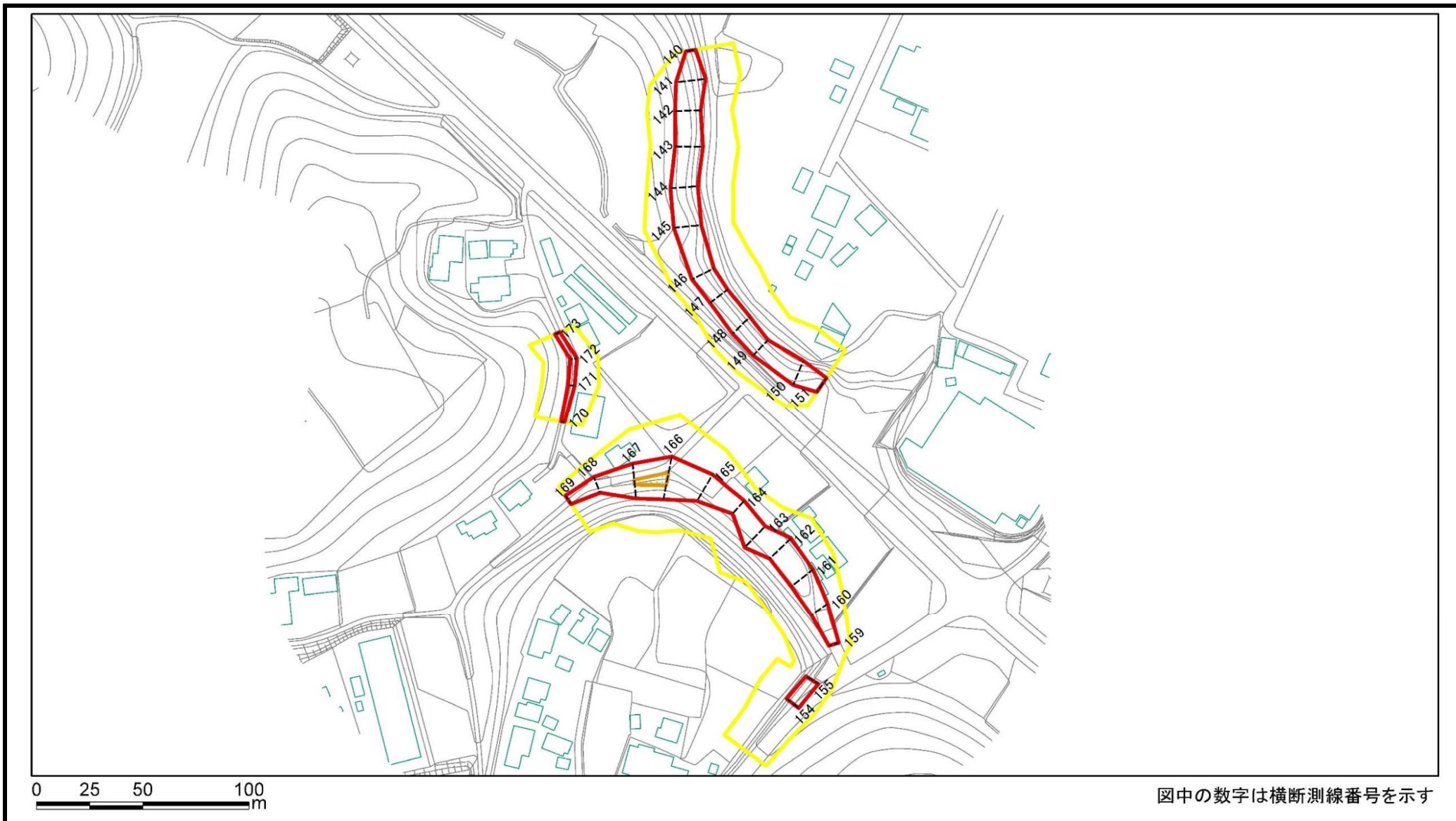
自然現象の種類	急傾斜地の崩壊	箇所番号	I-051K2169
告示番号	千葉県告示第436号 千葉県告示第437号	箇所名	太田4
告示年月日	令和5年11月14日	所在地	佐倉市太田、六崎、大崎台4丁目、石川

土砂災害警戒区域等の指定の告示に係る図書(様式2)(3/4)



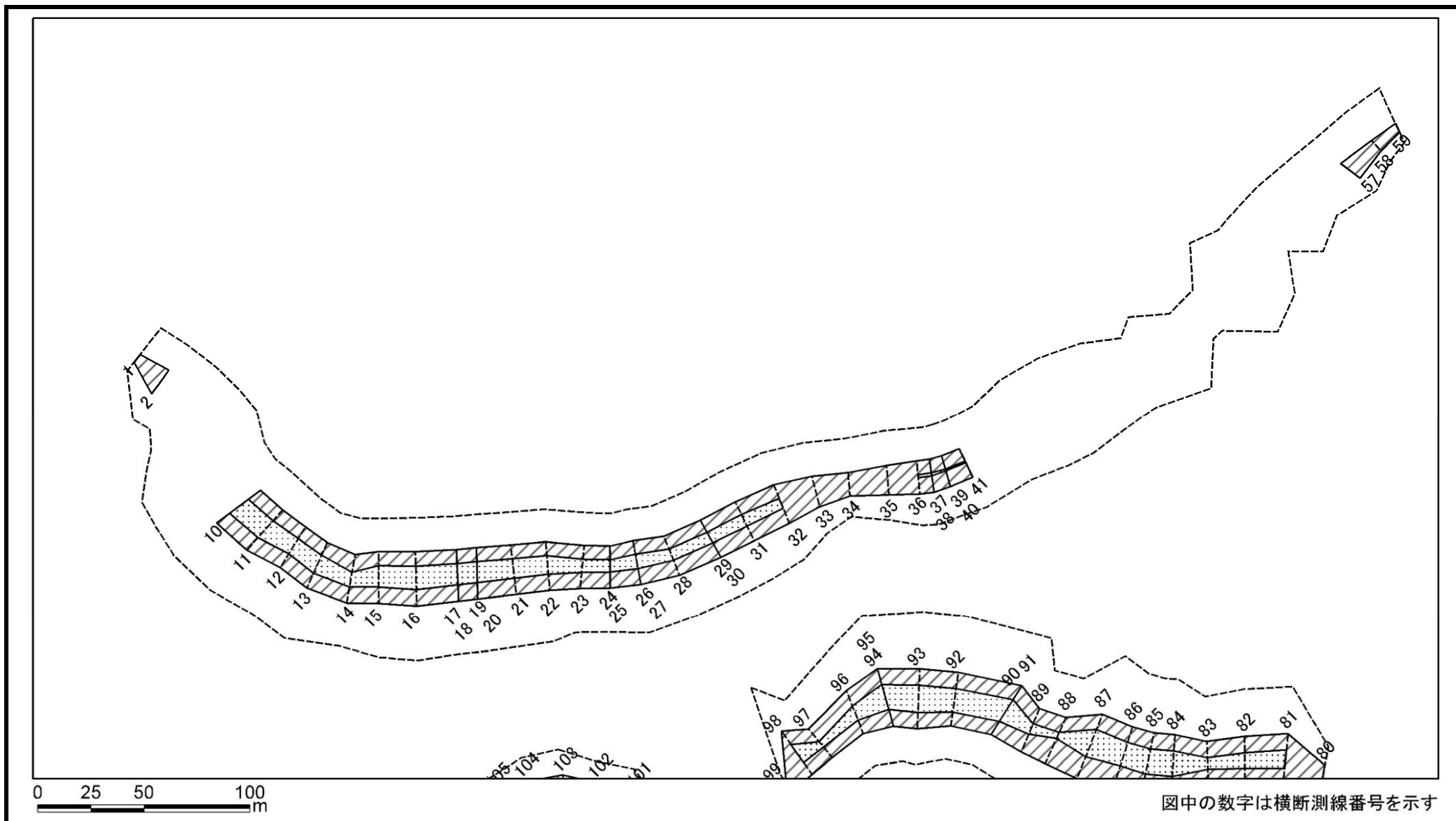
様式2(急) 土砂災害警戒区域・土砂災害特別警戒区域 区域図(その1)	土砂災害防止法施行令第二条の基準に該当する区域		縮尺 1:2,500	自然現象の種類	急傾斜地の崩壊	箇所番号	I-051K2169	
	土砂災害防止法施行令第三条の基準に該当する区域			告示番号	千葉県告示第436号 千葉県告示第437号	箇所名	太田4	
	土砂等の(移動)高さが1m以下の場合、 土砂等の移動による力が100kN/m ² を超える区域			告示年月日	令和5年11月14日	所在地	佐倉市太田、六崎、大崎台4丁目、石川	
	土砂等の堆積の高さが3mを超える区域							
	それ以外の区域							

土砂災害警戒区域等の指定の告示に係る図書(様式2)(4/4)



様式2(急) 土砂災害警戒区域・土砂災害特別警戒区域 区域図(その1)	土砂災害防止法施行令第二条の基準に該当する区域		縮尺 1:2,500	自然現象の種類	急傾斜地の崩壊	箇所番号	I-051K2169
	土砂災害防止法施行令第三条の基準に該当する区域			告示番号	千葉県告示第436号 千葉県告示第437号	箇所名	太田4
	土砂等の(移動)高さが1m以下の場合、 土砂等の移動による力が100kN/m ² を超える区域			告示年月日	令和5年11月14日	所在地	佐倉市太田、六崎、大崎台4丁目、石川
	土砂等の堆積の高さが3mを超える区域						
	それ以外の区域						

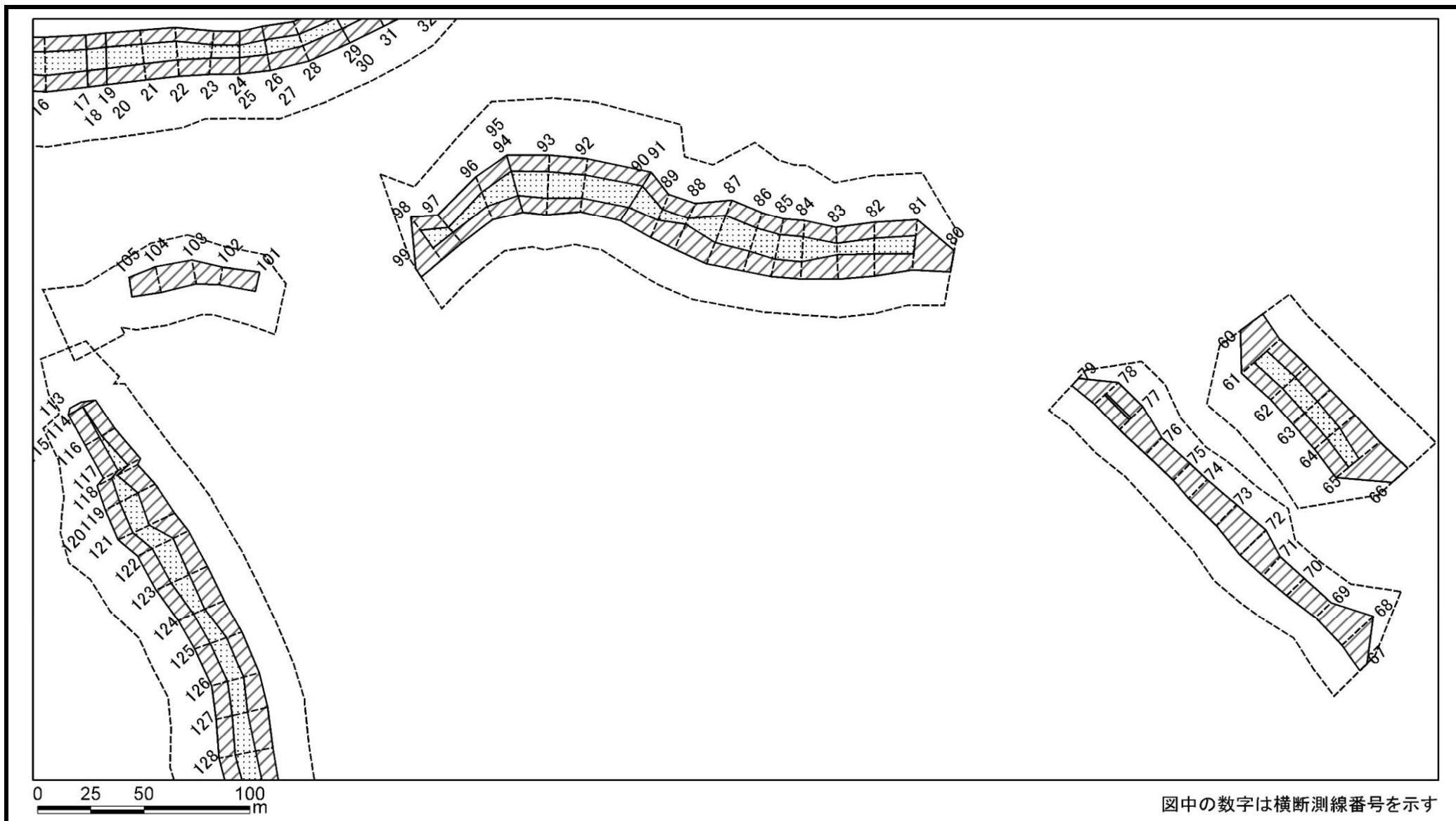
土砂災害警戒区域等の指定の告示に係る図書(様式2-1)(1/4)



図中の数字は横断測線番号を示す

様式2-1(急) 土砂災害特別警戒区域の区域区分図 (急傾斜地の崩壊に伴う土石等の移動により建築物の地上部に作用すると想定される力)〈力区分:移動〉	土砂災害防止法施行令第二条の基準に該当する区域			自然現象の種類	急傾斜地の崩壊	箇所番号	I-051K2169
	土砂災害防止法施行令第三条の基準に該当する区域	土石等の(移動)高さが1m以下の場合、土石等の移動による力が100kN/m ² を超える区域		告示番号	千葉県告示第436号 千葉県告示第437号	箇所名	太田4
	それ以外の区域			告示年月日	令和5年11月14日	所在地	佐倉市太田、六崎、大崎台4丁目、石川
			縮尺				
			1:2,500				

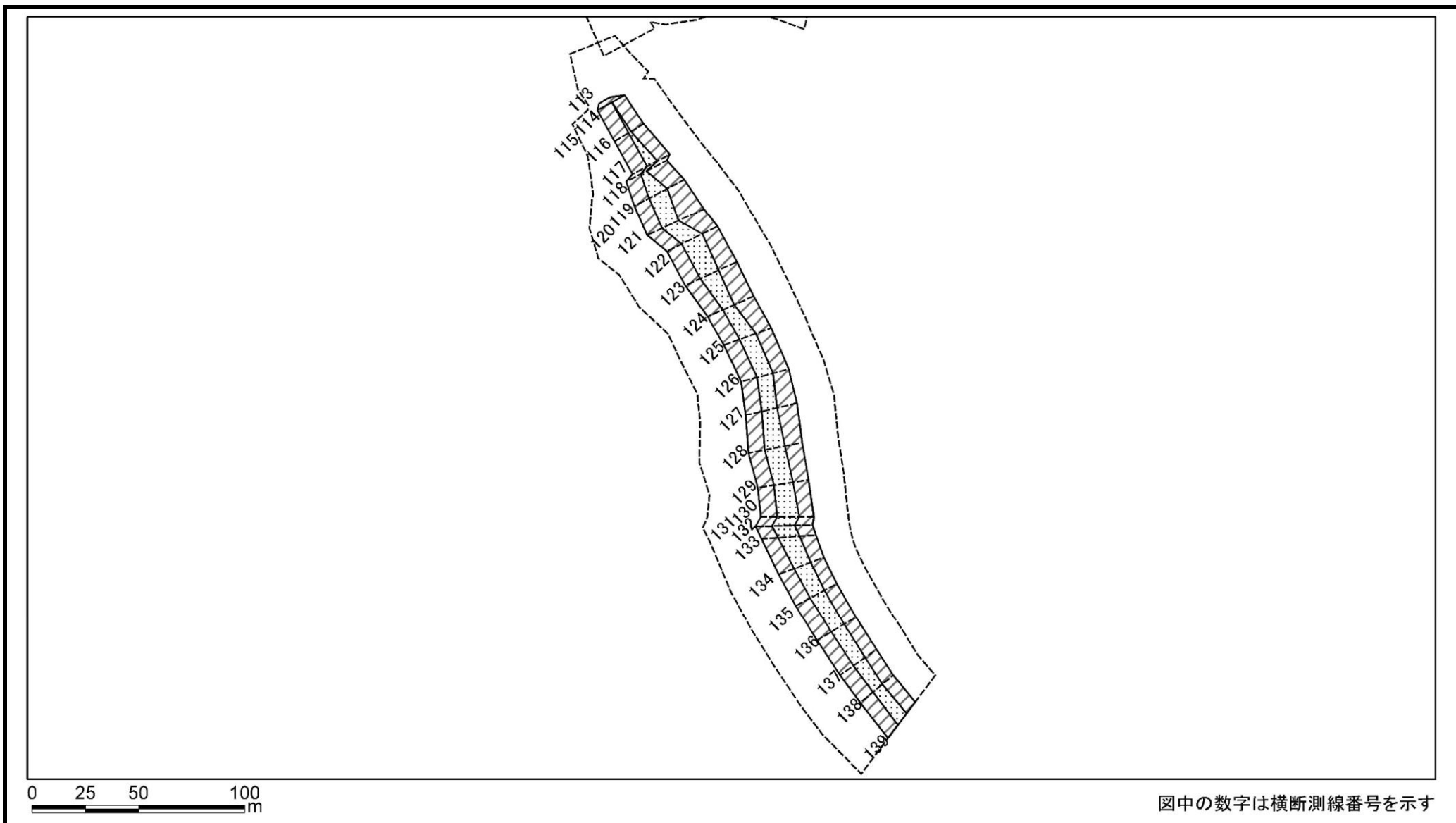
土砂災害警戒区域等の指定の告示に係る図書(様式2-1)(2/4)



図中の数字は横断測線番号を示す

様式2-1(急) 土砂災害特別警戒区域の区域区分図 (急傾斜地の崩壊に伴う土石等の移動により建築物の地上部に作用すると想定される力)〈力区分:移動〉	土砂災害防止法施行令第二条の基準に該当する区域			自然現象の種類	急傾斜地の崩壊	箇所番号	I-051K2169
	土砂災害防止法施行令第三条の基準に該当する区域	土石等の(移動)高さが1m以下の場合、 土石等の移動による力が100kN/m ² を超える区域		告示番号	千葉県告示第436号 千葉県告示第437号	箇所名	太田4
	それ以外の区域			告示年月日	令和5年11月14日	所在地	佐倉市太田、六崎、大崎台4丁目、石川
			縮尺	1:2,500			

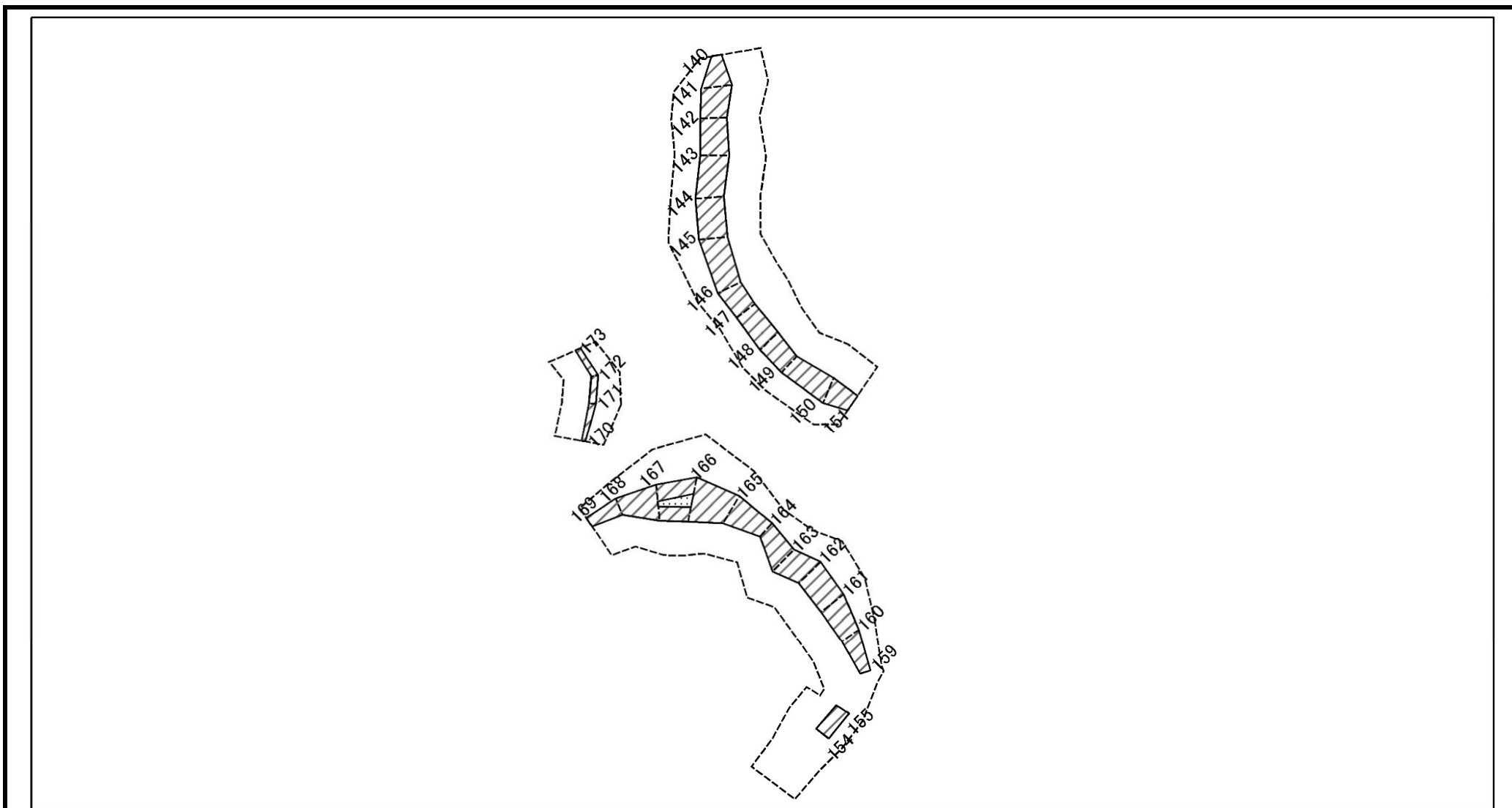
土砂災害警戒区域等の指定の告示に係る図書(様式2-1)(3/4)



図中の数字は横断測線番号を示す

様式2-1(急) 土砂災害特別警戒区域の区域区分図 (急傾斜地の崩壊に伴う土石等の移動により建築物の地上部に作用すると想定される力)〈力区分:移動〉	土砂災害防止法施行令第二条の基準に該当する区域			自然現象の種類 急傾斜地の崩壊	告示番号 千葉県告示第436号 千葉県告示第437号	箇所番号	I-051K2169		
	土砂災害防止法施行令第三条の基準に該当する区域	土石等の(移動)高さが1m以下の場合、土石等の移動による力が100kN/m ² を超える区域				告示年月日	令和5年11月14日	箇所名	太田4
		それ以外の区域				縮尺	1:2,500	所在地	佐倉市太田、六崎、大崎台4丁目、石川

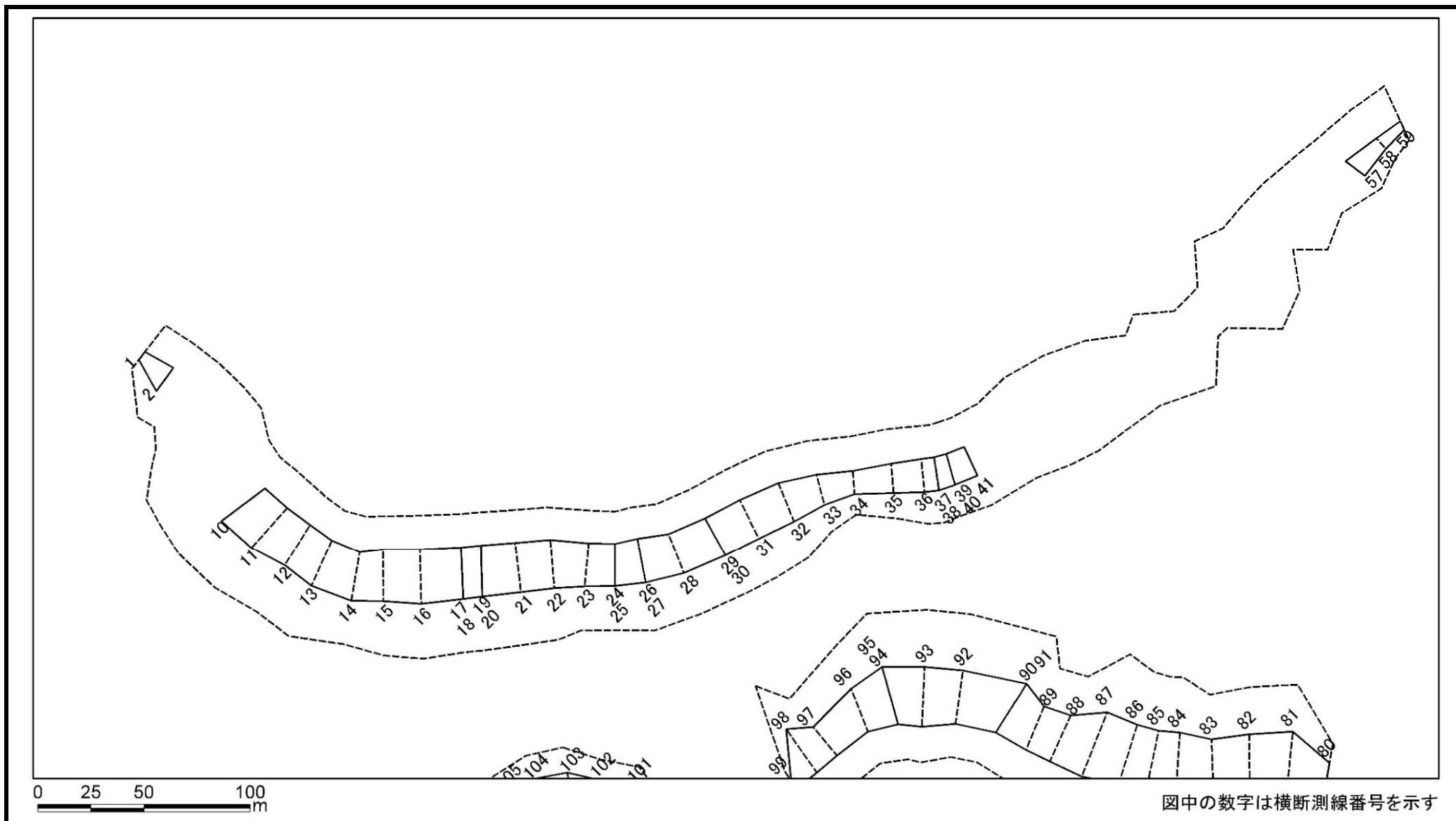
土砂災害警戒区域等の指定の告示に係る図書(様式2-1)(4/4)



図中の数字は横断測線番号を示す

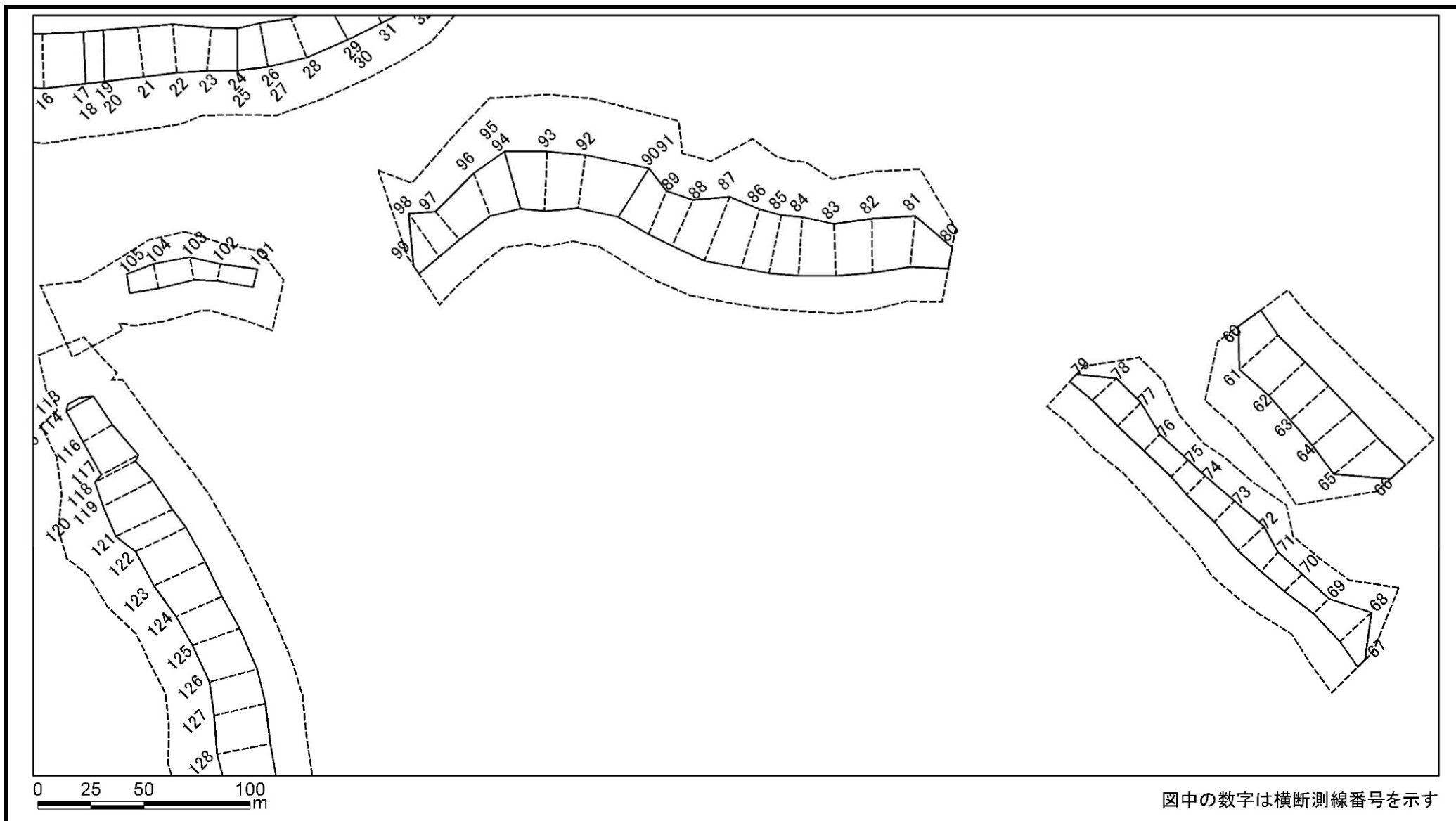
様式2-1(急) 土砂災害特別警戒区域の区域区分図 (急傾斜地の崩壊に伴う土石等の移動により建築物の地上部に作用すると想定される力)〈力区分:移動〉	土砂災害防止法施行令第二条の基準に該当する区域			自然現象の種類	急傾斜地の崩壊	箇所番号	I-051K2169
	土砂災害防止法施行令第三条の基準に該当する区域	土石等の(移動)高さが1m以下の場合、 土石等の移動による力が100kN/m ² を超える区域		告示番号	千葉県告示第436号 千葉県告示第437号	箇所名	太田4
	それ以外の区域			告示年月日	令和5年11月14日	所在地	佐倉市太田、六崎、大崎台4丁目、石川
			縮尺 1:2,500				

土砂災害警戒区域等の指定の告示に係る図書(様式2-2)(1/4)



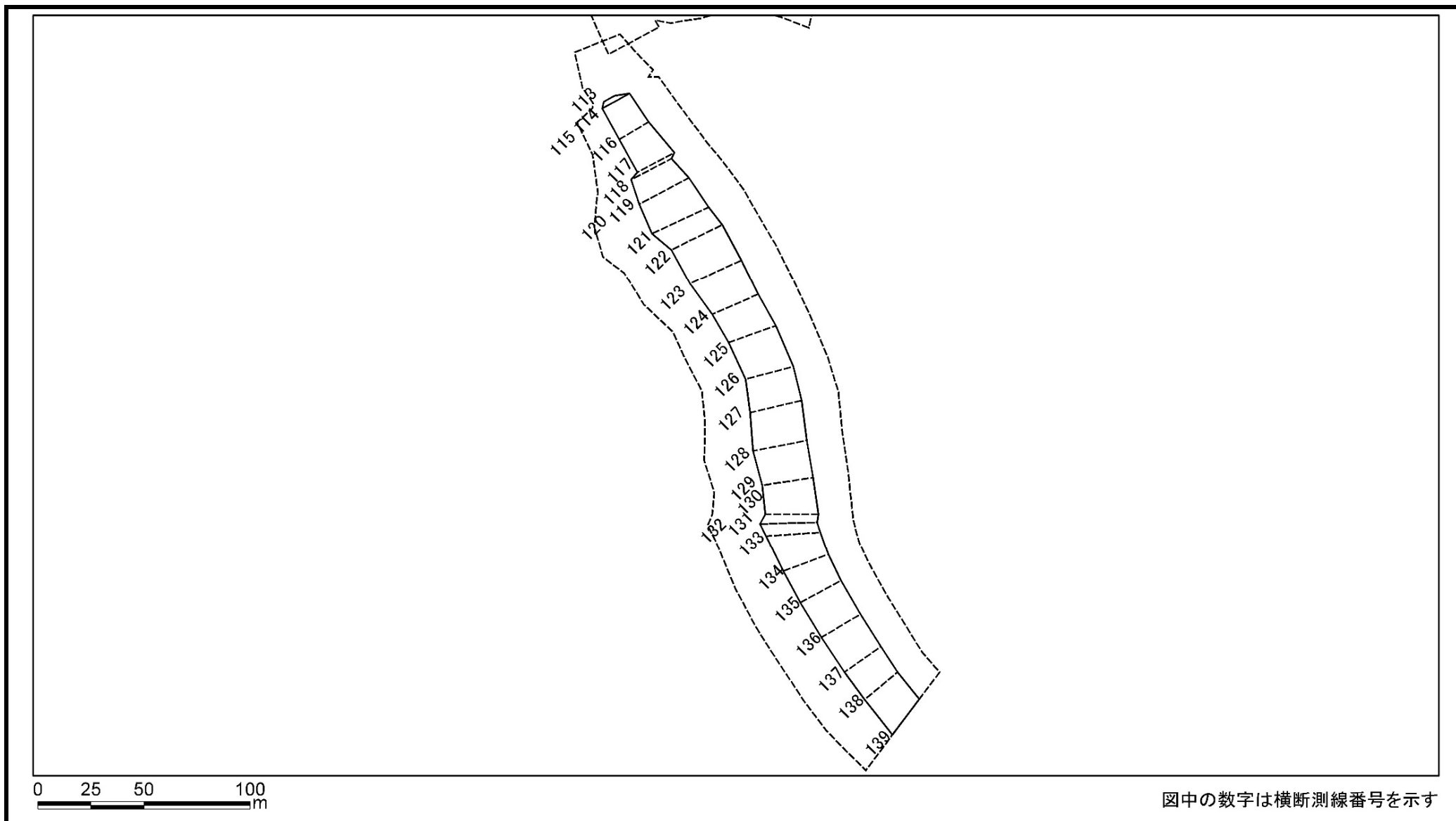
様式2-2(急) 土砂災害特別警戒区域の区域区分図 (急傾斜地の崩壊に伴う土石等の堆積により建築物の地上部に作用すると想定される力)〈力区分:堆積〉	土砂災害防止法施行令第二条の基準に該当する区域		縮尺 1:2,500	自然現象の種類	急傾斜地の崩壊	箇所番号	I-051K2169
	土砂災害防止法施行令第三条の基準に該当する区域	土石等の堆積の高さが3mを超える区域		告示番号	千葉県告示第436号 千葉県告示第437号	箇所名	太田4
		それ以外の区域		告示年月日	令和5年11月14日	所在地	佐倉市太田、六崎、大崎台4丁目、石川

土砂災害警戒区域等の指定の告示に係る図書(様式2-2)(2/4)



様式2-2(急) 土砂災害特別警戒区域の区域区分図 (急傾斜地の崩壊に伴う土石等の堆積により建築物の地上部に作用すると想定される力)〈力区分:堆積〉	土砂災害防止法施行令第二条の基準に該当する区域		縮尺 1:2,500	自然現象の種類	急傾斜地の崩壊	箇所番号	I-051K2169
	土砂災害防止法施行令第三条の基準に該当する区域	土石等の堆積の高さが3mを超える区域		告示番号	千葉県告示第436号 千葉県告示第437号	箇所名	太田4
		それ以外の区域		告示年月日	令和5年11月14日	所在地	佐倉市太田、六崎、大崎台4丁目、石川

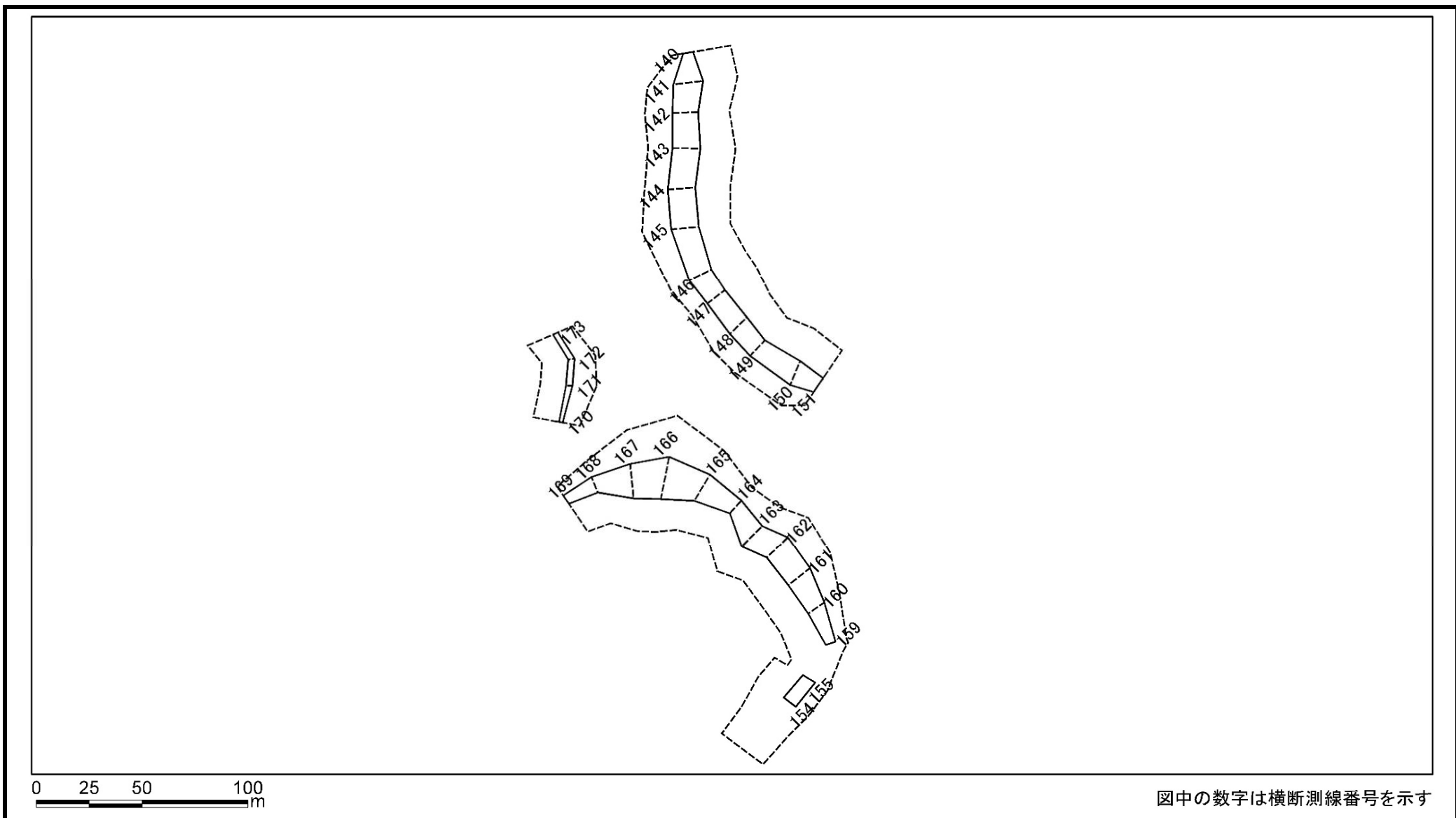
土砂災害警戒区域等の指定の告示に係る図書(様式2-2)(3/4)



図中の数字は横断測線番号を示す

様式2-2(急) 土砂災害特別警戒区域の区域区分図 (急傾斜地の崩壊に伴う土石等の堆積により建築物の地上部に作用すると想定される力)〈力区分:堆積〉	土砂災害防止法施行令第二条の基準に該当する区域			自然現象の種類 急傾斜地の崩壊	告示番号 千葉県告示第436号 千葉県告示第437号	箇所番号	I-051K2169		
	土砂災害防止法施行令第三条の基準に該当する区域	土石等の堆積の高さが3mを超える区域				告示年月日	令和5年11月14日	箇所名	太田4
		それ以外の区域				所在地	佐倉市太田、六崎、大崎台4丁目、石川		

土砂災害警戒区域等の指定の告示に係る図書(様式2-2)(4/4)



図中の数字は横断測線番号を示す

様式2-2(急) 土砂災害特別警戒区域の区域区分図 (急傾斜地の崩壊に伴う土石等の堆積により建築物の地上部に作用すると想定される力)〈力区分:堆積〉	土砂災害防止法施行令第二条の基準に該当する区域			縮尺 1:2,500	自然現象の種類	急傾斜地の崩壊	箇所番号	I-051K2169
	土砂災害防止法施行令第三条の基準に該当する区域	土石等の堆積の高さが3mを超える区域			告示番号	千葉県告示第436号 千葉県告示第437号	箇所名	太田4
		それ以外の区域			告示年月日	令和5年11月14日	所在地	佐倉市太田、六崎、大崎台4丁目、石川

土砂災害警戒区域等の指定の告示に係る図書(様式3)

(1/3)

横断測線の区間	土石等の移動により建築物の地上部に作用すると想定される力				土石等の堆積により建築物の地上部に作用すると想定される力				横断測線の区間	土石等の移動により建築物の地上部に作用すると想定される力				土石等の堆積により建築物の地上部に作用すると想定される力			
	土石等の(移動)高さが1m以下の場合、土石等の移動による力が100kN/m ² を超える区域		それ以外の区域		土石等の堆積の高さが3mを超える区域		それ以外の区域			土石等の(移動)高さが1m以下の場合、土石等の移動による力が100kN/m ² を超える区域		それ以外の区域		土石等の堆積の高さが3mを超える区域		それ以外の区域	
	力の大きさのうち最大のもの(kN/m ²)	土石等の高さ(m)	力の大きさのうち最大のもの(kN/m ²)	土石等の高さ(m)	力の大きさのうち最大のもの(kN/m ²)	土石等の高さ(m)	力の大きさのうち最大のもの(kN/m ²)	土石等の高さ(m)		力の大きさのうち最大のもの(kN/m ²)	土石等の高さ(m)	力の大きさのうち最大のもの(kN/m ²)	土石等の高さ(m)	力の大きさのうち最大のもの(kN/m ²)	土石等の高さ(m)	力の大きさのうち最大のもの(kN/m ²)	土石等の高さ(m)
1 ~ 2	-	-	97.31	1.00	-	-	13.32	2.49	34 ~ 35	-	-	95.68	1.00	-	-	9.25	1.73
3 ~ 4	-	-	-	-	-	-	-	-	35 ~ 36	-	-	100.00	1.00	-	-	12.33	2.30
4 ~ 5	-	-	-	-	-	-	-	-	36 ~ 37	105.74	1.00	100.00	1.00	-	-	12.49	2.33
5 ~ 6	-	-	-	-	-	-	-	-	38 ~ 39	105.74	1.00	100.00	1.00	-	-	12.56	2.35
6 ~ 7	-	-	-	-	-	-	-	-	40 ~ 41	103.34	1.00	100.00	1.00	-	-	12.89	2.41
7 ~ 8	-	-	-	-	-	-	-	-	42 ~ 43	-	-	-	-	-	-	-	-
8 ~ 9	-	-	-	-	-	-	-	-	43 ~ 44	-	-	-	-	-	-	-	-
10 ~ 11	130.42	1.00	100.00	1.00	-	-	12.83	2.40	44 ~ 45	-	-	-	-	-	-	-	-
11 ~ 12	130.42	1.00	100.00	1.00	-	-	13.78	2.57	45 ~ 46	-	-	-	-	-	-	-	-
12 ~ 13	129.45	1.00	100.00	1.00	-	-	13.78	2.57	46 ~ 47	-	-	-	-	-	-	-	-
13 ~ 14	129.45	1.00	100.00	1.00	-	-	13.54	2.53	47 ~ 48	-	-	-	-	-	-	-	-
14 ~ 15	130.43	1.00	100.00	1.00	-	-	13.12	2.45	48 ~ 49	-	-	-	-	-	-	-	-
15 ~ 16	131.19	1.00	100.00	1.00	-	-	13.12	2.45	49 ~ 50	-	-	-	-	-	-	-	-
16 ~ 17	131.19	1.00	100.00	1.00	-	-	13.00	2.43	50 ~ 51	-	-	-	-	-	-	-	-
18 ~ 19	130.04	1.00	100.00	1.00	-	-	13.13	2.45	51 ~ 52	-	-	-	-	-	-	-	-
20 ~ 21	130.04	1.00	100.00	1.00	-	-	13.27	2.48	52 ~ 53	-	-	-	-	-	-	-	-
21 ~ 22	128.70	1.00	100.00	1.00	-	-	13.32	2.49	53 ~ 54	-	-	-	-	-	-	-	-
22 ~ 23	127.58	1.00	100.00	1.00	-	-	13.32	2.49	54 ~ 55	-	-	-	-	-	-	-	-
23 ~ 24	120.87	1.00	100.00	1.00	-	-	13.49	2.52	55 ~ 56	-	-	-	-	-	-	-	-
25 ~ 26	123.07	1.00	100.00	1.00	-	-	12.84	2.40	57 ~ 58	-	-	85.36	1.00	-	-	8.83	1.65
27 ~ 28	123.10	1.00	100.00	1.00	-	-	12.84	2.40	58 ~ 59	-	-	65.39	1.00	-	-	8.40	1.57
28 ~ 29	119.38	1.00	100.00	1.00	-	-	12.61	2.36	60 ~ 61	-	-	100.00	1.00	-	-	11.99	2.24
30 ~ 31	119.52	1.00	100.00	1.00	-	-	12.53	2.34	61 ~ 62	121.06	1.00	100.00	1.00	-	-	12.20	2.28
31 ~ 32	119.52	1.00	100.00	1.00	-	-	12.21	2.28	62 ~ 63	121.06	1.00	100.00	1.00	-	-	12.20	2.28
32 ~ 33	-	-	100.00	1.00	-	-	11.94	2.23	63 ~ 64	120.02	1.00	100.00	1.00	-	-	12.01	2.24
33 ~ 34	-	-	99.67	1.00	-	-	11.68	2.18	64 ~ 65	116.85	1.00	100.00	1.00	-	-	11.66	2.18

様式-3(急) 建築物の構造の規制に必要な衝撃に関する事項	自然現象の種類	急傾斜地の崩壊	箇所番号	I-051K2169
	告示番号	千葉県告示第436号 千葉県告示第437号	箇所名	太田4
	告示年月日	令和5年11月14日	所在地	佐倉市太田、六崎、大崎台4丁目、石川

土砂災害警戒区域等の指定の告示に係る図書(様式3)

(2/3)

横断測線の区間	土石等の移動により建築物の地上部に作用すると想定される力				土石等の堆積により建築物の地上部に作用すると想定される力				横断測線の区間	土石等の移動により建築物の地上部に作用すると想定される力				土石等の堆積により建築物の地上部に作用すると想定される力			
	土石等の(移動)高さが1m以下の場合、土石等の移動による力が100kN/m ² を超える区域		それ以外の区域		土石等の堆積の高さが3mを超える区域		それ以外の区域			土石等の(移動)高さが1m以下の場合、土石等の移動による力が100kN/m ² を超える区域		それ以外の区域		土石等の堆積の高さが3mを超える区域		それ以外の区域	
	力の大きさのうち最大のもの(kN/m ²)	土石等の高さ(m)	力の大きさのうち最大のもの(kN/m ²)	土石等の高さ(m)	力の大きさのうち最大のもの(kN/m ²)	土石等の高さ(m)	力の大きさのうち最大のもの(kN/m ²)	土石等の高さ(m)		力の大きさのうち最大のもの(kN/m ²)	土石等の高さ(m)	力の大きさのうち最大のもの(kN/m ²)	土石等の高さ(m)	力の大きさのうち最大のもの(kN/m ²)	土石等の高さ(m)	力の大きさのうち最大のもの(kN/m ²)	土石等の高さ(m)
65 ~ 66	-	-	100.00	1.00	-	-	11.15	2.08	95 ~ 96	127.25	1.00	100.00	1.00	-	-	12.85	2.40
67 ~ 68	-	-	100.00	1.00	-	-	11.05	2.06	96 ~ 97	122.16	1.00	100.00	1.00	-	-	12.85	2.40
68 ~ 69	-	-	100.00	1.00	-	-	11.09	2.07	97 ~ 98	129.33	1.00	100.00	1.00	-	-	12.75	2.38
69 ~ 70	-	-	89.69	1.00	-	-	11.09	2.07	98 ~ 99	-	-	100.00	1.00	-	-	12.75	2.38
70 ~ 71	-	-	90.05	1.00	-	-	9.64	1.80	100 ~ 101	-	-	-	-	-	-	-	-
71 ~ 72	-	-	100.00	1.00	-	-	11.25	2.10	101 ~ 102	-	-	79.75	1.00	-	-	10.62	1.98
72 ~ 73	-	-	100.00	1.00	-	-	12.09	2.26	102 ~ 103	-	-	87.94	1.00	-	-	10.62	1.98
73 ~ 74	-	-	97.02	1.00	-	-	12.92	2.41	103 ~ 104	-	-	92.33	1.00	-	-	10.37	1.94
74 ~ 75	-	-	92.48	1.00	-	-	12.92	2.41	104 ~ 105	-	-	92.33	1.00	-	-	9.71	1.82
75 ~ 76	-	-	87.39	1.00	-	-	10.86	2.03	105 ~ 106	-	-	-	-	-	-	-	-
76 ~ 77	-	-	100.00	1.00	-	-	12.31	2.30	106 ~ 107	-	-	-	-	-	-	-	-
77 ~ 78	104.38	1.00	100.00	1.00	-	-	12.40	2.32	107 ~ 108	-	-	-	-	-	-	-	-
78 ~ 79	-	-	100.00	1.00	-	-	12.40	2.32	109 ~ 110	-	-	-	-	-	-	-	-
80 ~ 81	-	-	100.00	1.00	-	-	12.24	2.29	110 ~ 111	-	-	-	-	-	-	-	-
81 ~ 82	122.83	1.00	100.00	1.00	-	-	12.24	2.29	111 ~ 112	-	-	-	-	-	-	-	-
82 ~ 83	114.48	1.00	100.00	1.00	-	-	11.45	2.14	113 ~ 114	-	-	100.00	1.00	-	-	12.19	2.28
83 ~ 84	127.60	1.00	100.00	1.00	-	-	12.05	2.25	115 ~ 116	104.18	1.00	100.00	1.00	-	-	9.58	1.79
84 ~ 85	127.60	1.00	100.00	1.00	-	-	12.05	2.25	116 ~ 117	118.69	1.00	100.00	1.00	-	-	12.74	2.38
85 ~ 86	126.81	1.00	100.00	1.00	-	-	11.97	2.24	117 ~ 118	118.69	1.00	100.00	1.00	-	-	12.74	2.38
86 ~ 87	122.35	1.00	100.00	1.00	-	-	11.60	2.17	118 ~ 119	120.72	1.00	100.00	1.00	-	-	11.02	2.06
87 ~ 88	122.35	1.00	100.00	1.00	-	-	11.38	2.13	120 ~ 121	120.72	1.00	100.00	1.00	-	-	11.75	2.20
88 ~ 89	112.94	1.00	100.00	1.00	-	-	11.03	2.06	121 ~ 122	126.29	1.00	100.00	1.00	-	-	12.14	2.27
89 ~ 90	130.75	1.00	100.00	1.00	-	-	12.43	2.32	122 ~ 123	126.29	1.00	100.00	1.00	-	-	12.14	2.27
91 ~ 92	132.52	1.00	100.00	1.00	-	-	13.13	2.45	123 ~ 124	119.99	1.00	100.00	1.00	-	-	11.69	2.18
92 ~ 93	132.52	1.00	100.00	1.00	-	-	13.13	2.45	124 ~ 125	121.83	1.00	100.00	1.00	-	-	12.28	2.29
93 ~ 94	130.19	1.00	100.00	1.00	-	-	12.20	2.28	125 ~ 126	121.83	1.00	100.00	1.00	-	-	12.28	2.29

様式-3(急) 建築物の構造の規制に必要な衝撃に関する事項	自然現象の種類	急傾斜地の崩壊	箇所番号	I-051K2169
	告示番号	千葉県告示第436号 千葉県告示第437号	箇所名	太田4
	告示年月日	令和5年11月14日	所在地	佐倉市太田、六崎、大崎台4丁目、石川

土砂災害警戒区域等の指定の告示に係る図書(様式3)

(3/3)

横断測線の区間	土石等の移動により建築物の地上部に作用すると想定される力				土石等の堆積により建築物の地上部に作用すると想定される力				横断測線の区間	土石等の移動により建築物の地上部に作用すると想定される力				土石等の堆積により建築物の地上部に作用すると想定される力			
	土石等の(移動)高さが1m以下の場合、土石等の移動による力が100kN/m ² を超える区域		それ以外の区域		土石等の堆積の高さが3mを超える区域		それ以外の区域			土石等の(移動)高さが1m以下の場合、土石等の移動による力が100kN/m ² を超える区域		それ以外の区域		土石等の堆積の高さが3mを超える区域		それ以外の区域	
	力の大きさのうち最大のもの(kN/m ²)	土石等の高さ(m)	力の大きさのうち最大のもの(kN/m ²)	土石等の高さ(m)	力の大きさのうち最大のもの(kN/m ²)	土石等の高さ(m)	力の大きさのうち最大のもの(kN/m ²)	土石等の高さ(m)		力の大きさのうち最大のもの(kN/m ²)	土石等の高さ(m)	力の大きさのうち最大のもの(kN/m ²)	土石等の高さ(m)	力の大きさのうち最大のもの(kN/m ²)	土石等の高さ(m)	力の大きさのうち最大のもの(kN/m ²)	土石等の高さ(m)
126 ~ 127	120.78	1.00	100.00	1.00	-	-	12.26	2.29	155 ~ 156	-	-	-	-	-	-	-	
127 ~ 128	122.78	1.00	100.00	1.00	-	-	12.00	2.24	156 ~ 157	-	-	-	-	-	-	-	
128 ~ 129	124.08	1.00	100.00	1.00	-	-	12.36	2.31	157 ~ 158	-	-	-	-	-	-	-	
129 ~ 130	129.23	1.00	100.00	1.00	-	-	12.80	2.39	159 ~ 160	-	-	79.43	1.00	-	-	9.57	1.79
130 ~ 131	129.23	1.00	100.00	1.00	-	-	12.80	2.39	160 ~ 161	-	-	94.87	1.00	-	-	9.62	1.80
132 ~ 133	126.48	1.00	100.00	1.00	-	-	11.95	2.23	161 ~ 162	-	-	98.71	1.00	-	-	12.47	2.33
133 ~ 134	126.48	1.00	100.00	1.00	-	-	12.49	2.33	162 ~ 163	-	-	98.71	1.00	-	-	12.47	2.33
134 ~ 135	126.33	1.00	100.00	1.00	-	-	12.72	2.38	163 ~ 164	-	-	96.33	1.00	-	-	9.76	1.82
135 ~ 136	124.83	1.00	100.00	1.00	-	-	12.82	2.40	164 ~ 165	-	-	99.65	1.00	-	-	12.01	2.24
136 ~ 137	123.43	1.00	100.00	1.00	-	-	12.91	2.41	165 ~ 166	-	-	100.00	1.00	-	-	12.14	2.27
137 ~ 138	122.57	1.00	100.00	1.00	-	-	13.16	2.46	166 ~ 167	119.32	1.00	100.00	1.00	-	-	12.44	2.32
138 ~ 139	121.32	1.00	100.00	1.00	-	-	13.16	2.46	167 ~ 168	-	-	100.00	1.00	-	-	12.44	2.32
140 ~ 141	-	-	96.93	1.00	-	-	11.80	2.21	168 ~ 169	-	-	73.67	1.00	-	-	9.64	1.80
141 ~ 142	-	-	96.93	1.00	-	-	13.30	2.49	170 ~ 171	-	-	29.80	1.00	-	-	14.26	2.66
142 ~ 143	-	-	93.25	1.00	-	-	13.30	2.49	171 ~ 172	-	-	33.09	1.00	-	-	14.26	2.66
143 ~ 144	-	-	93.25	1.00	-	-	9.16	1.71	172 ~ 173	-	-	33.82	1.00	-	-	13.56	2.53
144 ~ 145	-	-	94.75	1.00	-	-	13.08	2.44	~								
145 ~ 146	-	-	94.75	1.00	-	-	13.08	2.44	~								
146 ~ 147	-	-	78.91	1.00	-	-	8.21	1.53	~								
147 ~ 148	-	-	88.38	1.00	-	-	9.97	1.86	~								
148 ~ 149	-	-	88.38	1.00	-	-	10.37	1.94	~								
149 ~ 150	-	-	89.85	1.00	-	-	10.37	1.94	~								
150 ~ 151	-	-	89.85	1.00	-	-	9.59	1.79	~								
152 ~ 153	-	-	-	-	-	-	-	-	~								
153 ~ 154	-	-	-	-	-	-	-	-	~								
154 ~ 155	-	-	69.54	1.00	-	-	9.95	1.86	~								

様式-3(急) 建築物の構造の規制に必要な衝撃に関する事項	自然現象の種類	急傾斜地の崩壊	箇所番号	I-051K2169
	告示番号	千葉県告示第436号 千葉県告示第437号	箇所名	太田4
	告示年月日	令和5年11月14日	所在地	佐倉市太田、六崎、大崎台4丁目、石川