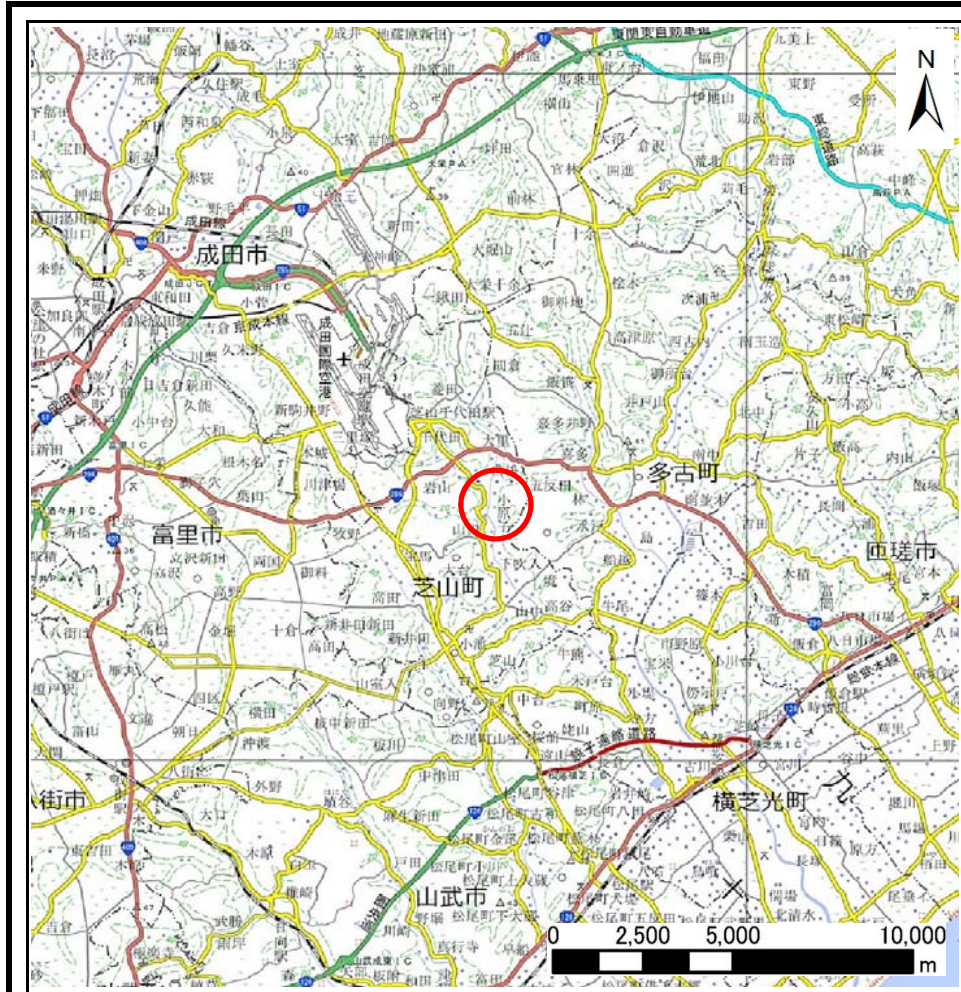
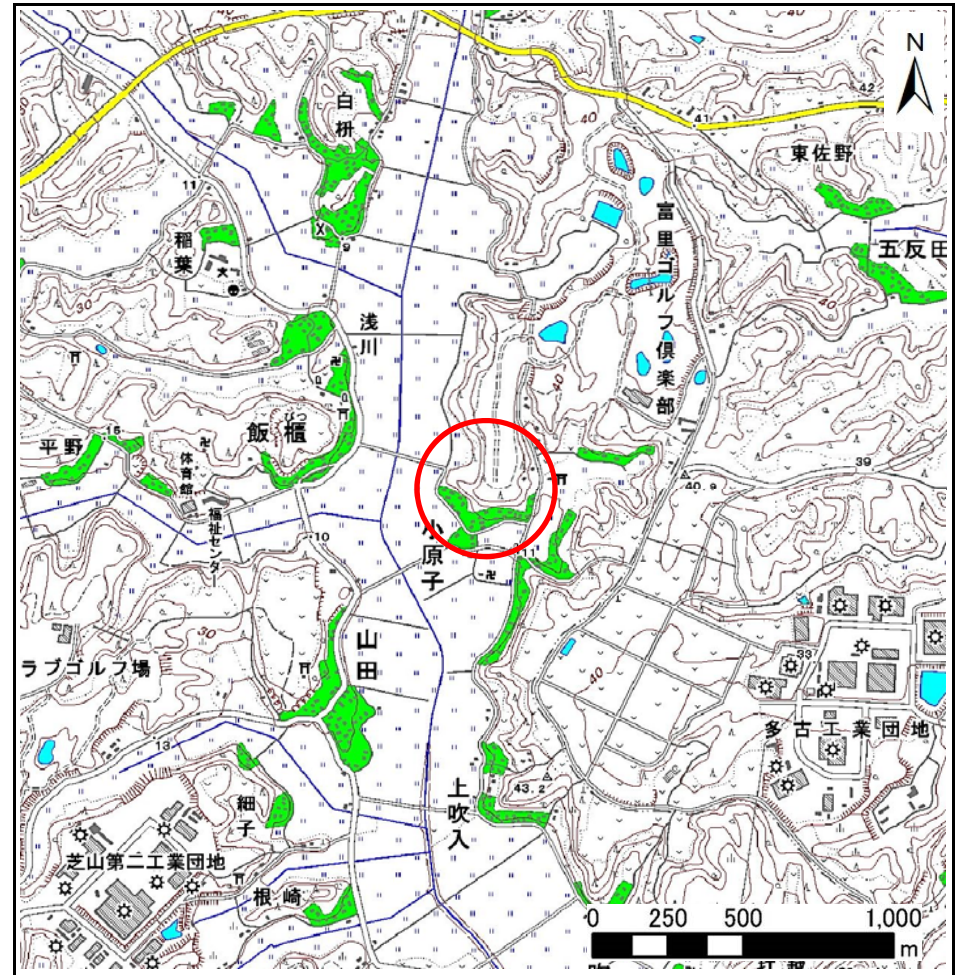


土砂災害警戒区域等の指定の告示に係る図書(様式1)



(1/200,000)

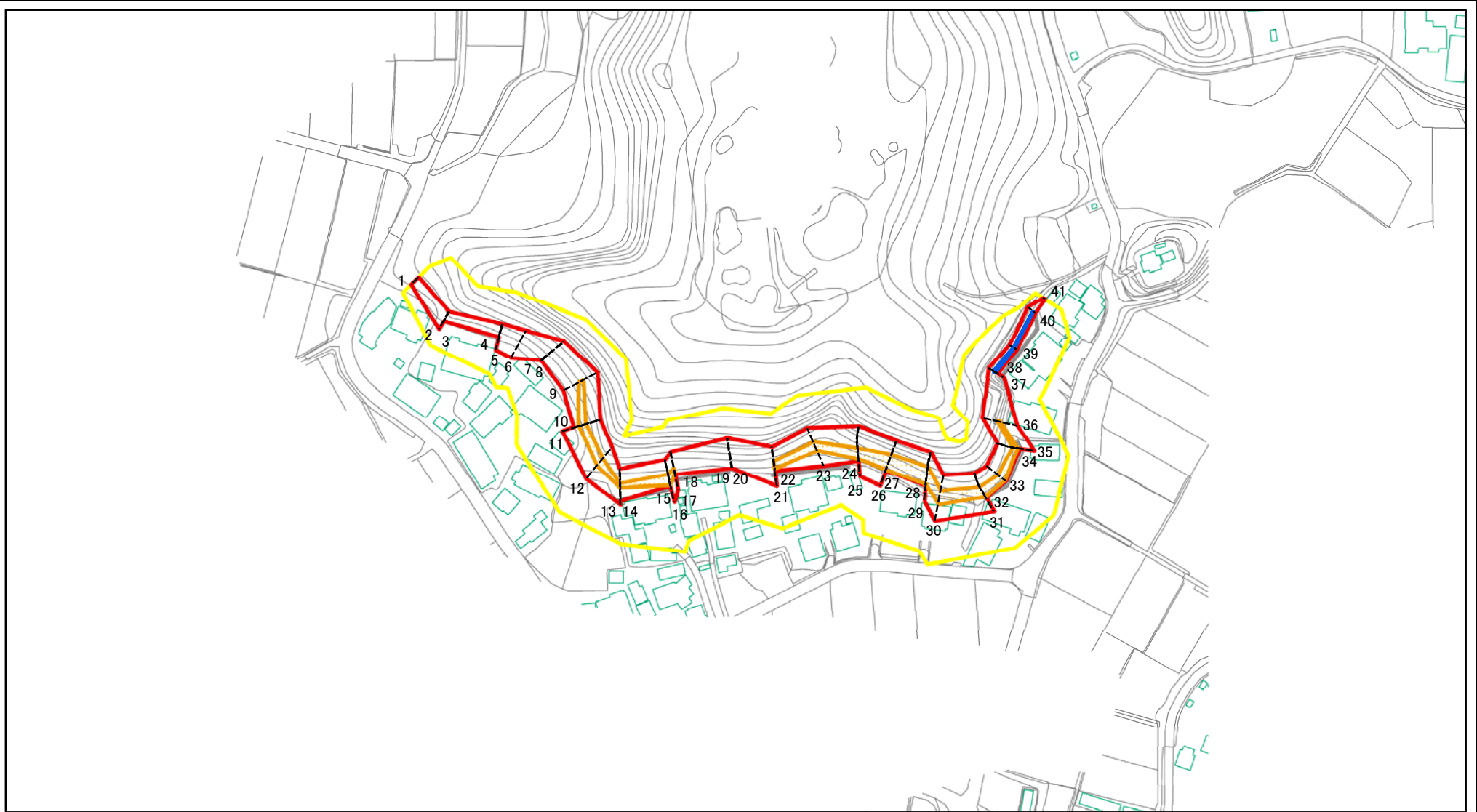


(1/25,000)

様式1(急) 土砂災害警戒区域・土砂災害特別警戒区域 位置図	自然現象の種類	急傾斜地の崩壊
	箇所番号	I-0486
	箇所名	小原子
	所在地	山武郡芝山町小原子

この地図は、国土地理院長の承認を得て、同院発行の数値地図20000(地図画像)及び数値地図25000(地図画像)を複製したものである。(承認番号 平27情複、第441号)

土砂災害警戒区域等の指定の告示に係る図書(様式2)



図中の数字は横断測線番号を示す

様式2(急)

土砂災害警戒区域・土砂災害特別警戒区域
区域図

土砂災害防止法施行令第二条の基準に該当する区域



土砂災害防止法
施行令第三条の
基準に該当する
区域



土石等の(移動)高さが1m以下の場合、
土石等の移動による力が100kN/mを超える区域



土石等の堆積の高さが3mを超える区域



それ以外の区域



縮尺

1:2,500

自然現象
の種類

告示番号

告示年月日

急傾斜地の崩壊

警戒区域: 千葉県告示第14号
特別警戒区域: 千葉県告示第17号

令和3年1月15日

箇所番号

箇所名

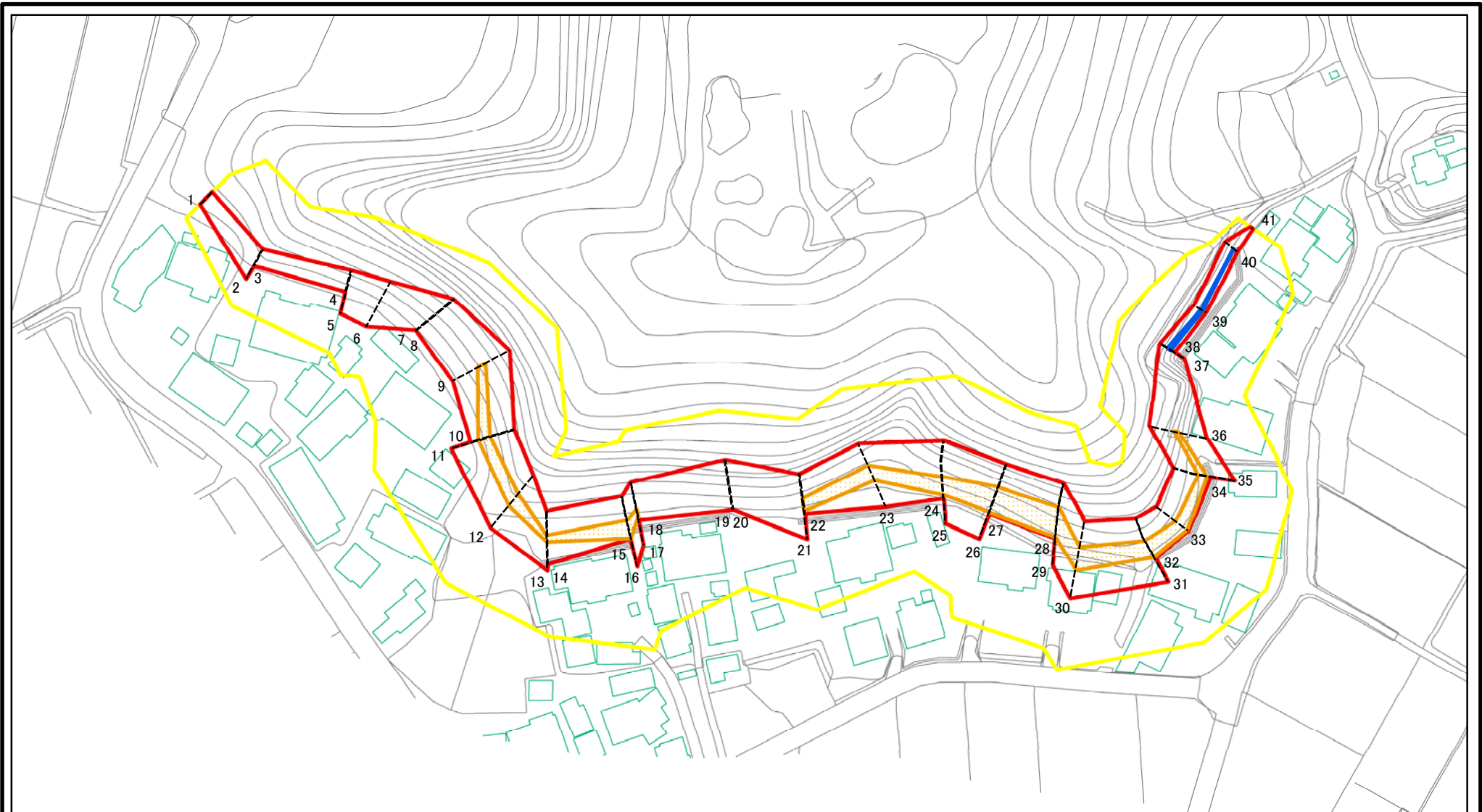
所在地

I-0486

小原子

山武郡芝山町小原子

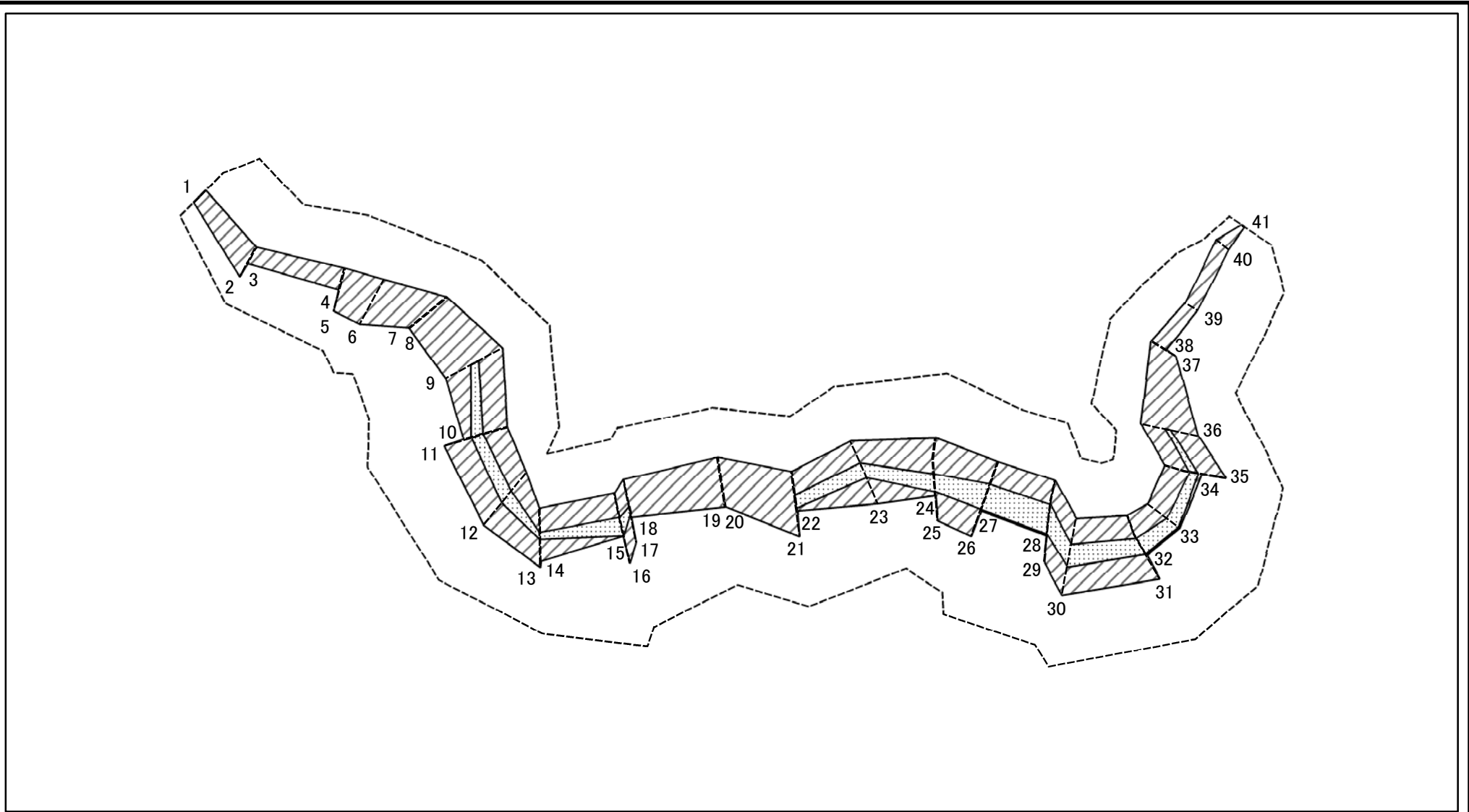
土砂災害警戒区域等の指定の告示に係る図書(様式2)参考図



図中の数字は横断測線番号を示す

様式2(急) 土砂災害警戒区域・土砂災害特別警戒区域 区域図(参考図)	土砂災害防止法施行令第二条の基準に該当する区域		N 縮尺 1:1,500	自然現象の種類	急傾斜地の崩壊	箇所番号	I-0486
	土砂災害防止法施行令第三条の基準に該当する区域			告示番号	警戒区域: 千葉県告示第14号 特別警戒区域: 千葉県告示第17号	箇所名	小原子
	土砂等の(移動)高さが1m以下の場合、土砂等の移動による力が100kN/m ² を超える区域			告示年月日	令和3年1月15日	所在地	山武郡芝山町小原子
	土砂等の堆積の高さが3mを超える区域						
それ以外の区域							

土砂災害警戒区域等の指定の告示に係る図書(様式2-1)



図中の数字は横断測線番号を示す

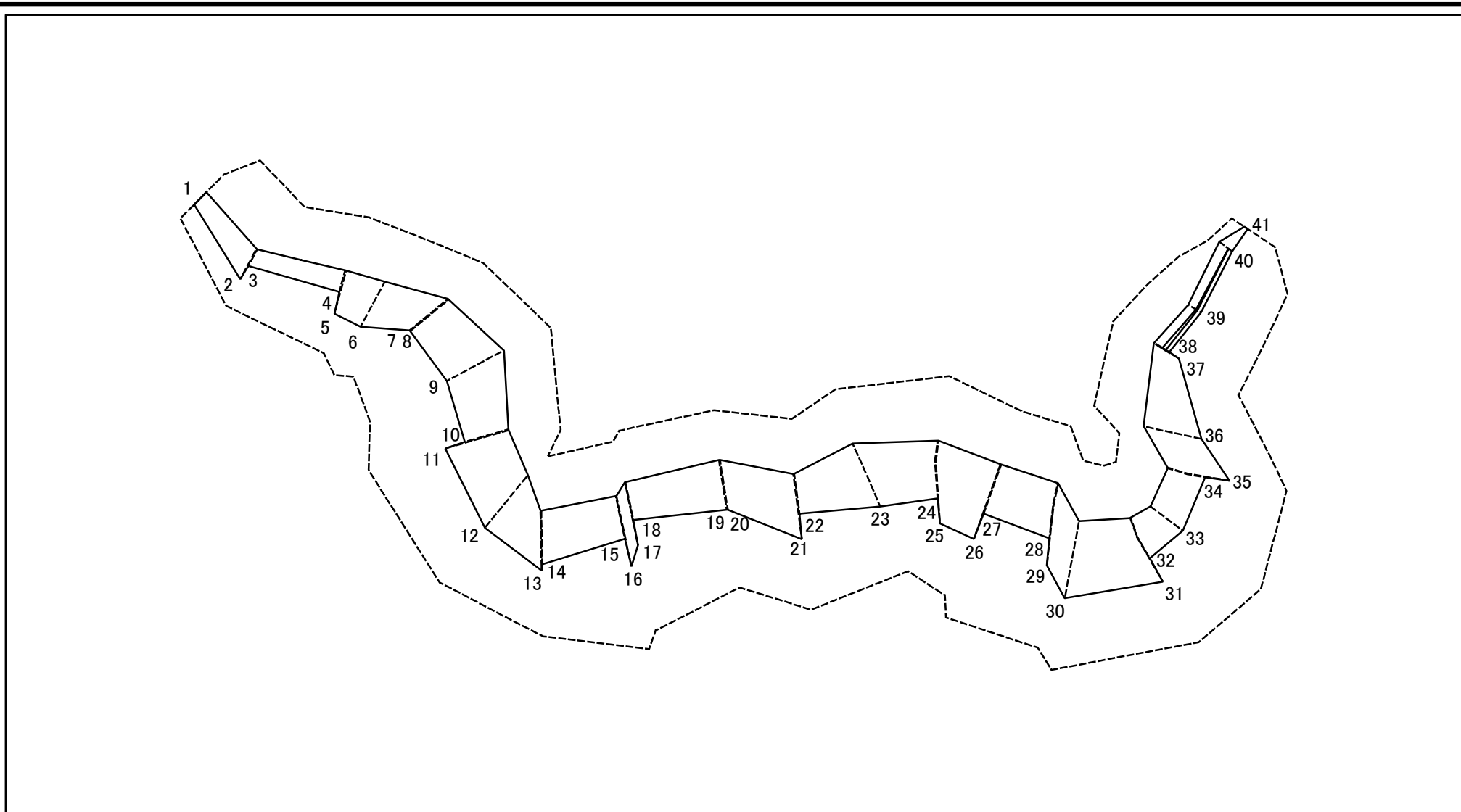
様式2-1(急)
土砂災害特別警戒区域の区域区分図
(急傾斜地の崩壊に伴う土石等の移動により
建築物の地上部に作用すると想定される力)
<力区分:移動>

土砂災害防止法施行令第二条の基準に該当する区域	
土砂災害防止法施行令第三条の基準に該当する区域	
それ以外の区域	

N	
縮尺	1:1,500

自然現象の種類	急傾斜地の崩壊	箇所番号	I-0486
告示番号	警戒区域:千葉県告示第14号 特別警戒区域:千葉県告示第17号	箇所名	小原子
告示年月日	令和3年1月15日	所在地	山武郡芝山町小原子

土砂災害警戒区域等の指定の告示に係る図書(様式2-2)



図中の数字は横断測線番号を示す

様式2-2(急)
土砂災害特別警戒区域の区域区分図
(急傾斜地の崩壊に伴う土石等の堆積により
建築物の地上部に作用すると想定される力)
<力区分:堆積>

土砂災害防止法施行令第二条の基準に該当する区域



自然現象
の種類

急傾斜地の崩壊

箇所番号

I-0486

土砂災害防止法
施行令第三条の
基準に該当する
区域

土石等の堆積の高さが3mを超える区域



縮尺

告示番号

警戒区域:千葉県告示第14号
特別警戒区域:千葉県告示第17号

箇所名

小原子

それ以外の区域



1:1,500

告示年月日

令和3年1月15日

所在地

山武郡芝山町小原子

土砂災害警戒区域等の指定の告示に係る図書(様式3)

横断測線の区間	土石等の移動により建築物の地上部に作用すると想定される力				土石等の堆積により建築物の地上部に作用すると想定される力				横断測線の区間	土石等の移動により建築物の地上部に作用すると想定される力				土石等の堆積により建築物の地上部に作用すると想定される力			
	土石等の(移動)高さが1m以下の場合、土石等の移動による力が100kN/m ² を超える区域		それ以外の区域		土石等の堆積の高さが3mを超える区域		それ以外の区域			土石等の(移動)高さが1m以下の場合、土石等の移動による力が100kN/m ² を超える区域		それ以外の区域		土石等の堆積の高さが3mを超える区域		それ以外の区域	
	力の大きさのうち最大のもの(kN/m ²)	土石等の高さ(m)	力の大きさのうち最大のもの(kN/m ²)	土石等の高さ(m)	力の大きさのうち最大のもの(kN/m ²)	土石等の高さ(m)	力の大きさのうち最大のもの(kN/m ²)	土石等の高さ(m)		力の大きさのうち最大のもの(kN/m ²)	土石等の高さ(m)	力の大きさのうち最大のもの(kN/m ²)	土石等の高さ(m)	力の大きさのうち最大のもの(kN/m ²)	土石等の高さ(m)	力の大きさのうち最大のもの(kN/m ²)	土石等の高さ(m)
1 ~ 2	-	-	76.41	1.00	-	-	8.75	1.64	~								
3 ~ 4	-	-	91.00	1.00	-	-	9.61	1.80	~								
5 ~ 6	-	-	98.20	1.00	-	-	13.14	2.45	~								
6 ~ 7	-	-	98.20	1.00	-	-	14.74	2.76	~								
8 ~ 9	-	-	100.00	1.00	-	-	15.07	2.82	~								
9 ~ 10	112.19	1.00	100.00	1.00	-	-	15.07	2.82	~								
11 ~ 12	114.52	1.00	100.00	1.00	-	-	14.44	2.70	~								
12 ~ 13	114.52	1.00	100.00	1.00	-	-	13.13	2.45	~								
14 ~ 15	117.81	1.00	100.00	1.00	-	-	14.21	2.65	~								
16 ~ 17	117.79	1.00	100.00	1.00	-	-	15.09	2.82	~								
18 ~ 19	-	-	100.00	1.00	-	-	15.09	2.82	~								
20 ~ 21	-	-	100.00	1.00	-	-	15.04	2.81	~								
22 ~ 23	115.23	1.00	100.00	1.00	-	-	12.98	2.43	~								
23 ~ 24	115.23	1.00	100.00	1.00	-	-	12.59	2.35	~								
25 ~ 26	123.53	1.00	100.00	1.00	-	-	13.37	2.50	~								
27 ~ 28	124.59	1.00	100.00	1.00	-	-	13.37	2.50	~								
29 ~ 30	124.59	1.00	100.00	1.00	-	-	13.01	2.43	~								
30 ~ 31	118.50	1.00	100.00	1.00	-	-	12.20	2.28	~								
32 ~ 33	116.71	1.00	100.00	1.00	-	-	12.76	2.39	~								
33 ~ 34	114.18	1.00	100.00	1.00	-	-	12.76	2.39	~								
35 ~ 36	107.83	1.00	100.00	1.00	-	-	13.52	2.53	~								
36 ~ 37	-	-	100.00	1.00	-	-	16.05	3.00	~								
38 ~ 39	-	-	55.24	1.00	17.69	3.31	16.05	3.00	~								
39 ~ 40	-	-	60.08	1.00	17.69	3.31	16.05	3.00	~								
40 ~ 41	-	-	60.08	1.00	-	-	16.05	3.00	~								
~									~								

様式3(急) 建築物の構造の規制に必要な衝撃に関する事項	自然現象の種類	急傾斜地の崩壊	箇所番号	I-0486
	告示番号	警戒区域:千葉県告示第14号 特別警戒区域:千葉県告示第17号	箇所名	小原子
	告示年月日	令和3年1月15日	所在地	山武郡芝山町小原子