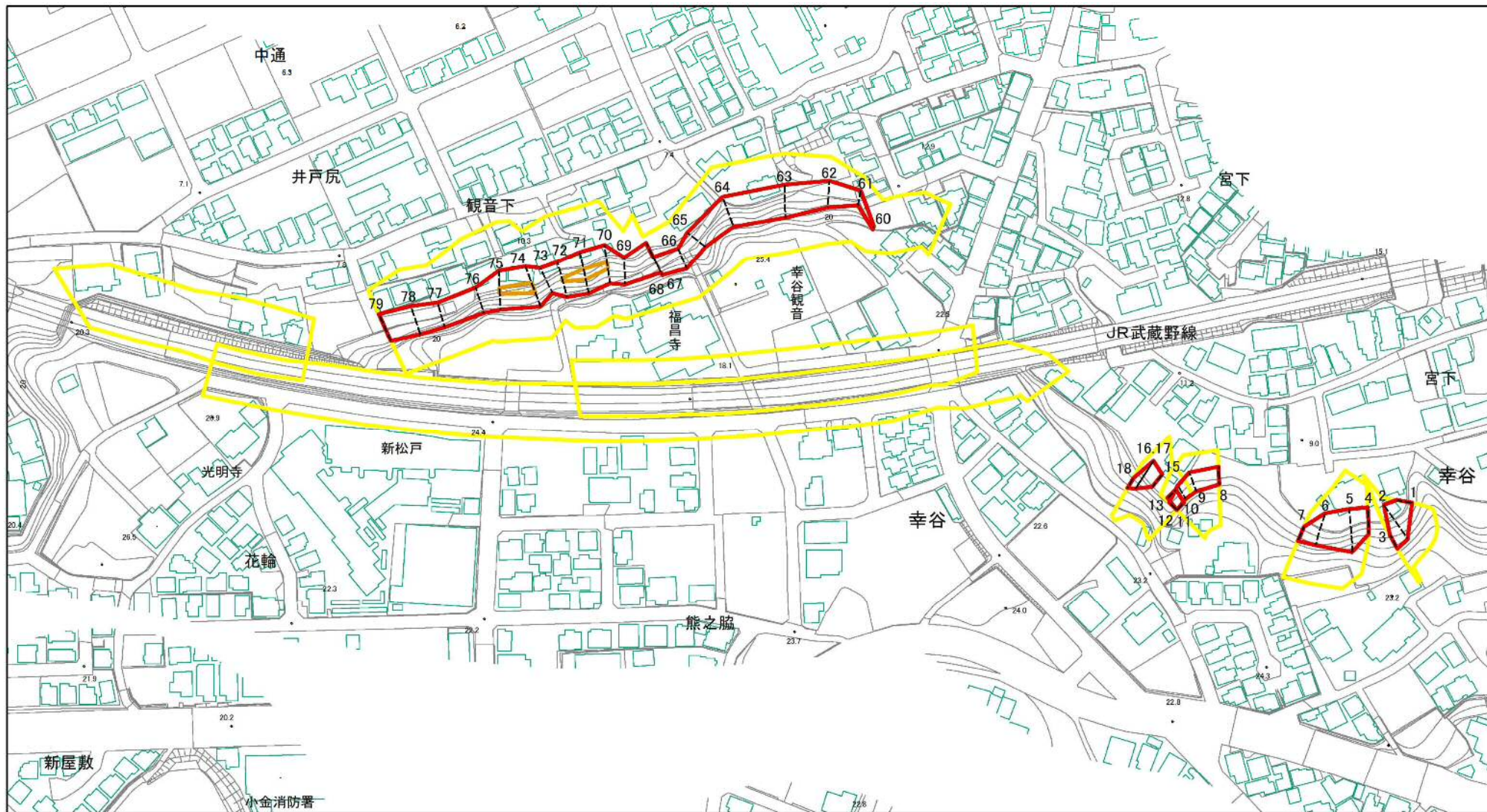




# 土砂災害警戒区域等の指定の告示に係る図書(様式2)



図中の数字は横断測線番号を示す

様式2(急)  
土砂災害警戒区域・土砂災害特別警戒区域  
区域図(その1)

土砂災害防止法施行令第二条の基準に該当する区域

- 土砂等の(移動)高さが1m以下の場合、  
土砂等の移動による力が100kN/mを超える区域
- 土砂等の堆積の高さが3mを超える区域
- それ以外の区域



縮尺

1:2,500

自然現象  
の種類

告示番号

告示年月日

急傾斜地の崩壊

箇所番号

箇所名

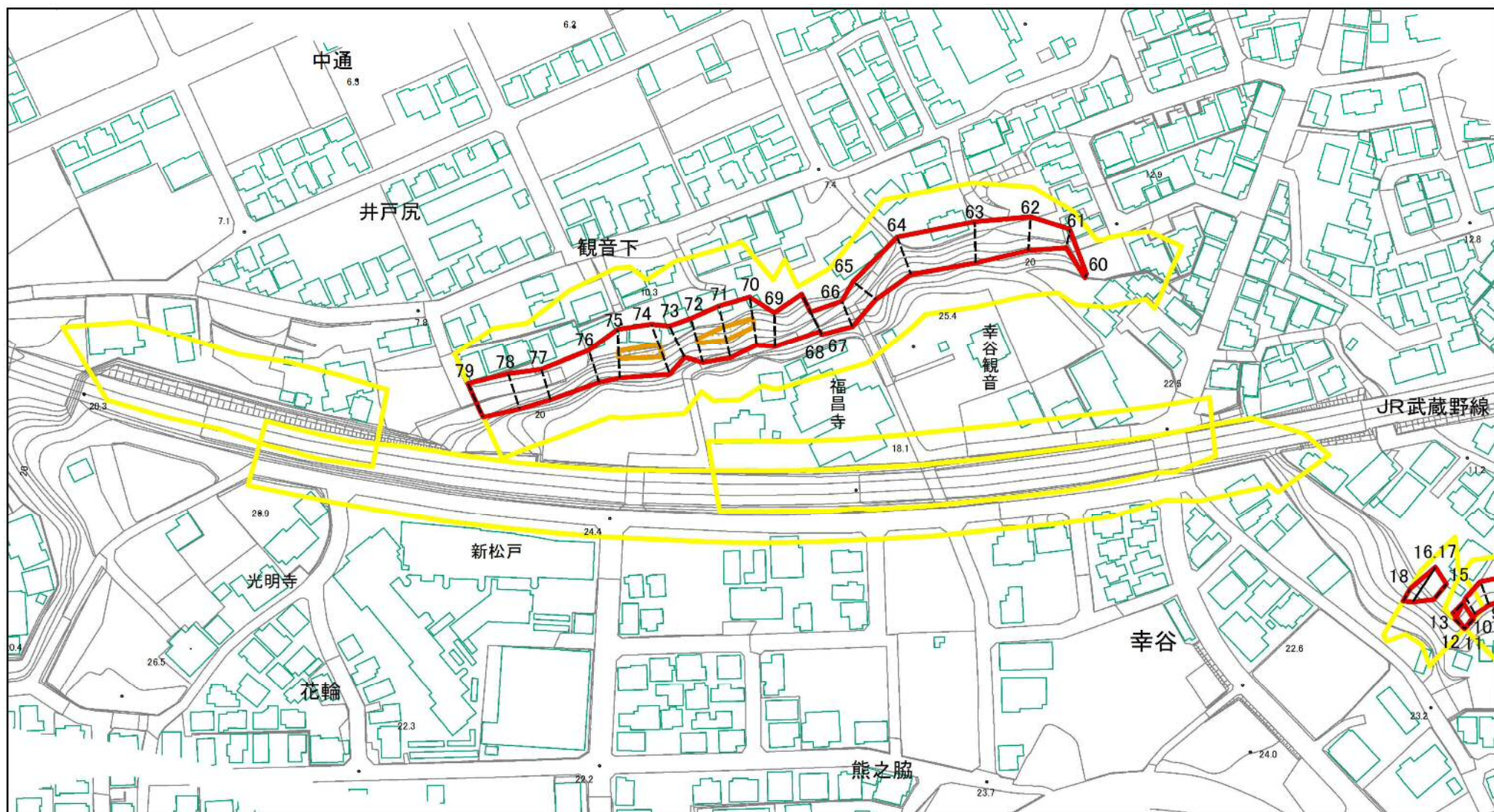
所在地

I-031K2024

幸谷4

松戸市幸谷、二ツ木

# 土砂災害警戒区域等の指定の告示に係る図書(様式2)参考図



図中の数字は横断測線番号を示す

様式2(急)  
土砂災害警戒区域・土砂災害特別警戒区域  
区域図(参考図)

土砂災害防止法施行令第二条の基準に該当する区域

土砂等の(移動)高さが1m以下の場合、 土砂等の移動による力が100kN/mを超える区域	
土砂等の堆積の高さが3mを超える区域	
それ以外の区域	



縮尺  
1:2,000

自然現象  
の種類

急傾斜地の崩壊

箇所番号

I-031K2024

告示番号

箇所名

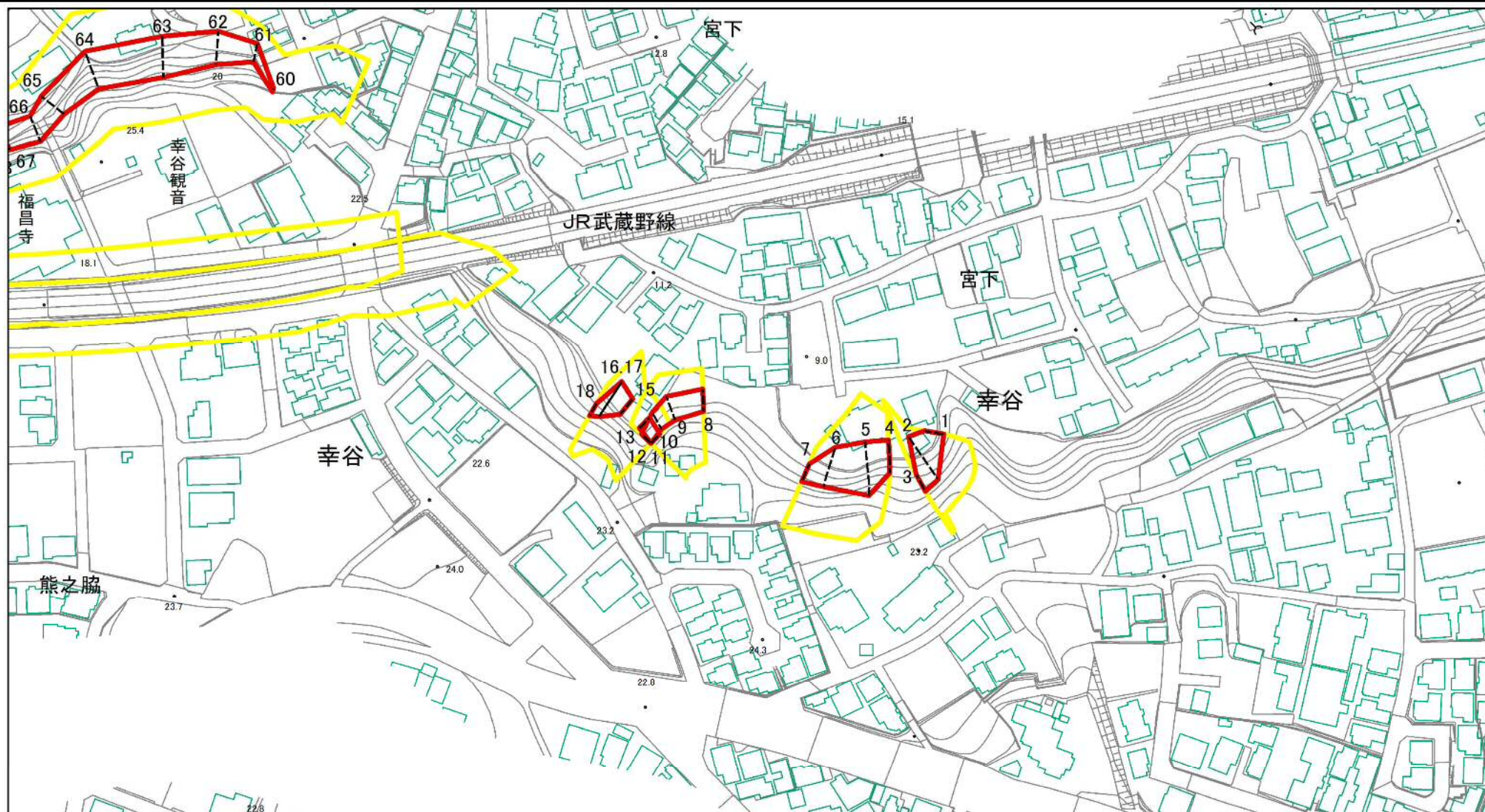
幸谷4

告示年月日

所在地

松戸市幸谷、二ツ木

# 土砂災害警戒区域等の指定の告示に係る図書(様式2)参考図



図中の数字は横断測線番号を示す

様式2(急)  
土砂災害警戒区域・土砂災害特別警戒区域  
区域図(参考図)

土砂災害防止法施行令第二条の基準に該当する区域


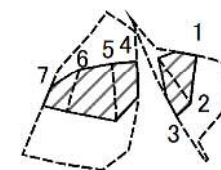
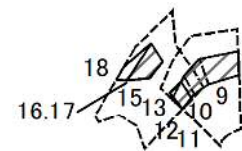
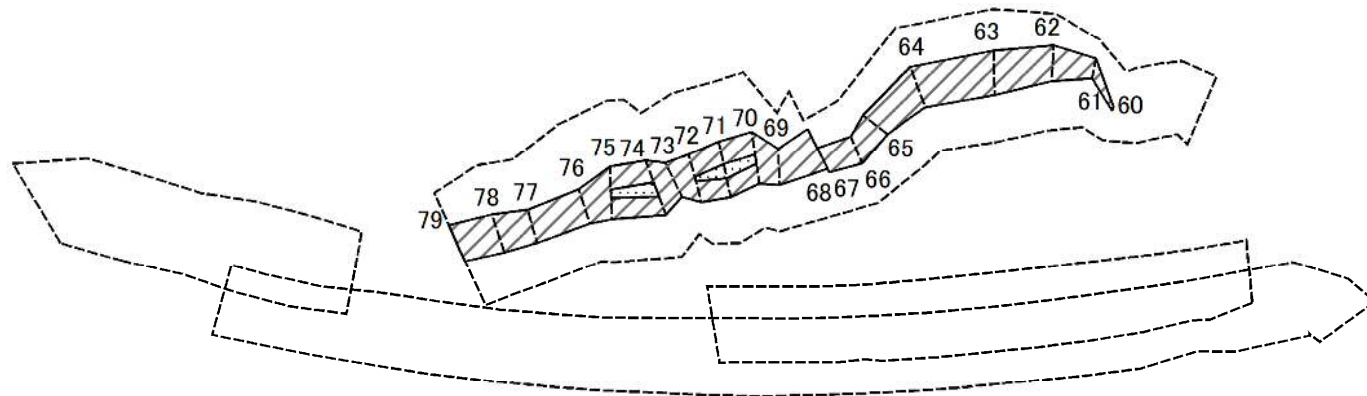
土砂等の(移動)高さが1m以下の場合、 土砂等の移動による力が100kN/mを超える区域	
土砂等の堆積の高さが3mを超える区域	
それ以外の区域	



縮尺  
1:2,000

自然現象の種類	急傾斜地の崩壊	箇所番号	I-031K2024
告示番号		箇所名	幸谷4
告示年月日		所在地	松戸市幸谷、二ツ木

# 土砂災害警戒区域等の指定の告示に係る図書(様式2-1)



図中の数字は横断測線番号を示す

様式2-1(急)  
土砂災害特別警戒区域の区域区分図  
(急傾斜地の崩壊に伴う土石等の移動により建築物の地上部に作用すると想定される力)〈力区分:移動〉

土砂災害防止法施行令第二条の基準に該当する区域

土砂災害防止法施行令第三条の基準に該当する区域

土石等の(移動)高さが1m以下の場合、土石等の移動による力が100kN/m<sup>2</sup>を超える区域

それ以外の区域



縮尺  
1:2,500

自然現象の種類

急傾斜地の崩壊

告示番号

告示年月日

箇所番号

I-031K2024

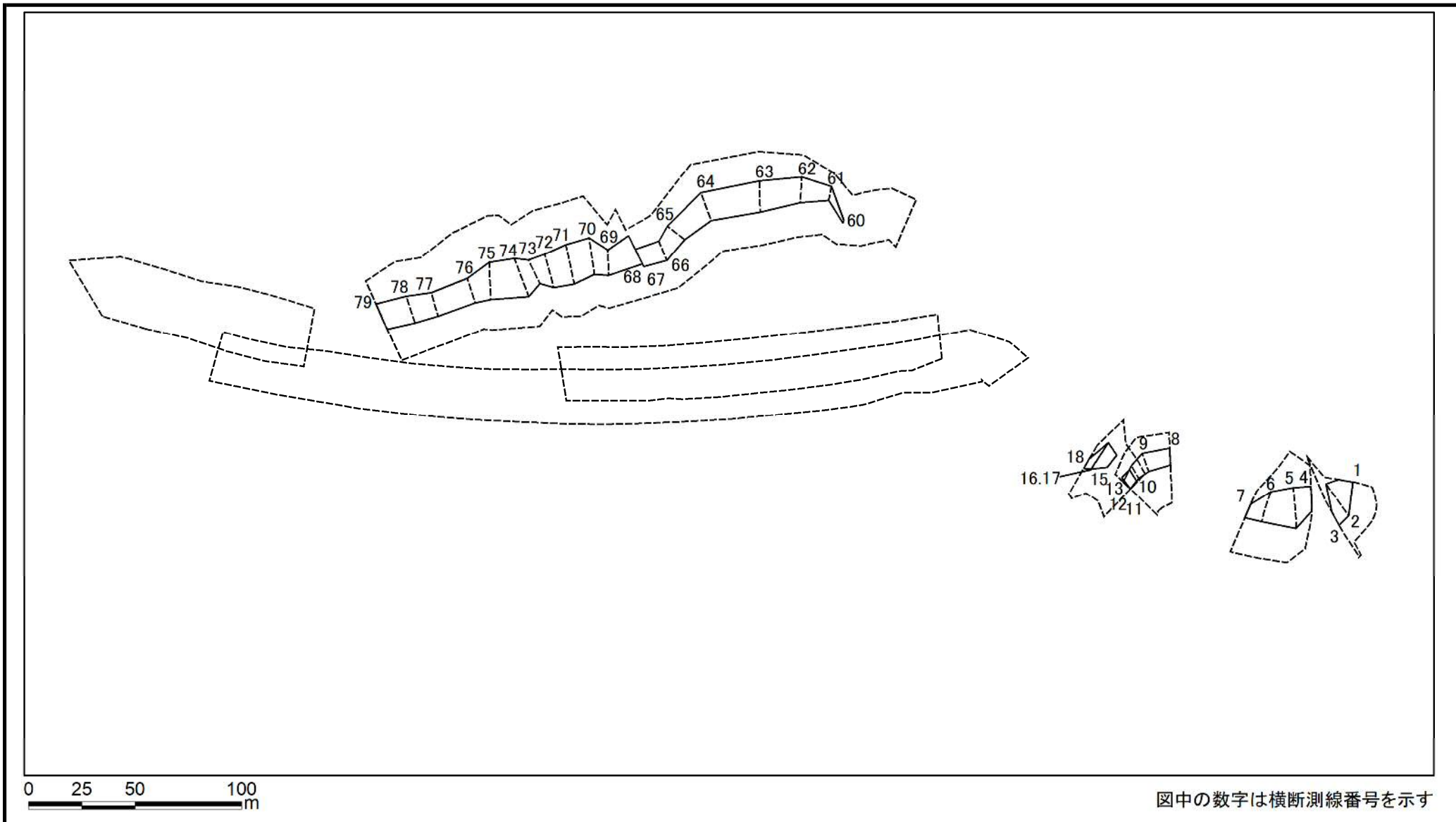
箇所名

幸谷4

所在地

松戸市幸谷、二ツ木

# 土砂災害警戒区域等の指定の告示に係る図書(様式2-2)



図中の数字は横断測線番号を示す

様式2-2(急) 土砂災害特別警戒区域の区域区分図 (急傾斜地の崩壊に伴う土石等の堆積により建築物の地上部に作用すると想定される力)〈力区分:堆積〉	土砂災害防止法施行令第二条の基準に該当する区域			自然現象の種類	急傾斜地の崩壊	箇所番号	I-031K2024	
	土砂災害防止法施行令第三条の基準に該当する区域	土石等の堆積の高さが3mを超える区域		縮尺 1:2,500	告示番号		箇所名	幸谷4
		それ以外の区域			告示年月日		所在地	松戸市幸谷、二ツ木

## 土砂災害警戒区域等の指定の告示に係る図書(様式3)

(1/2)

横断測線の区間	土石等の移動により建築物の地上部に作用すると想定される力				土石等の堆積により建築物の地上部に作用すると想定される力			
	土石等の(移動)高さが1m以下の場合、土石等の移動による力が100kN/m <sup>2</sup> を超える区域		それ以外の区域		土石等の堆積の高さが3mを超える区域		それ以外の区域	
	力の大きさのうち最大のもの (kN/m <sup>2</sup> )	土石等の高さ (m)	力の大きさのうち最大のもの (kN/m <sup>2</sup> )	土石等の高さ (m)	力の大きさのうち最大のもの (kN/m <sup>2</sup> )	土石等の高さ (m)	力の大きさのうち最大のもの (kN/m <sup>2</sup> )	土石等の高さ (m)
1 ~ 2	-	-	100.00	1.00	-	-	11.14	2.08
2 ~ 3	-	-	100.00	1.00	-	-	11.14	2.08
4 ~ 5	-	-	100.00	1.00	-	-	11.54	2.16
5 ~ 6	-	-	100.00	1.00	-	-	11.54	2.16
6 ~ 7	-	-	95.27	1.00	-	-	11.14	2.08
8 ~ 9	-	-	72.84	1.00	-	-	8.32	1.56
9 ~ 10	-	-	72.84	1.00	-	-	8.31	1.55
10 ~ 11	-	-	65.57	1.00	-	-	8.60	1.61
12 ~ 13	-	-	60.80	1.00	-	-	9.67	1.81
14 ~ 15	-	-	-	-	-	-	-	-
15 ~ 16	-	-	98.32	1.00	-	-	9.54	1.78
17 ~ 18	-	-	98.32	1.00	-	-	11.48	2.14
19 ~ 20	-	-	-	-	-	-	-	-
21 ~ 22	-	-	-	-	-	-	-	-
22 ~ 23	-	-	-	-	-	-	-	-
23 ~ 24	-	-	-	-	-	-	-	-
24 ~ 25	-	-	-	-	-	-	-	-
25 ~ 26	-	-	-	-	-	-	-	-
26 ~ 27	-	-	-	-	-	-	-	-
27 ~ 28	-	-	-	-	-	-	-	-
28 ~ 29	-	-	-	-	-	-	-	-
29 ~ 30	-	-	-	-	-	-	-	-
30 ~ 31	-	-	-	-	-	-	-	-
31 ~ 32	-	-	-	-	-	-	-	-
32 ~ 33	-	-	-	-	-	-	-	-
33 ~ 34	-	-	-	-	-	-	-	-
34 ~ 35	-	-	-	-	-	-	-	-
35 ~ 36	-	-	-	-	-	-	-	-
36 ~ 37	-	-	-	-	-	-	-	-
37 ~ 38	-	-	-	-	-	-	-	-
38 ~ 39	-	-	-	-	-	-	-	-
39 ~ 40	-	-	-	-	-	-	-	-
40 ~ 41	-	-	-	-	-	-	-	-
41 ~ 42	-	-	-	-	-	-	-	-
43 ~ 44	-	-	-	-	-	-	-	-
44 ~ 45	-	-	-	-	-	-	-	-
45 ~ 46	-	-	-	-	-	-	-	-
46 ~ 47	-	-	-	-	-	-	-	-
47 ~ 48	-	-	-	-	-	-	-	-
48 ~ 49	-	-	-	-	-	-	-	-
49 ~ 50	-	-	-	-	-	-	-	-
50 ~ 51	-	-	-	-	-	-	-	-
51 ~ 52	-	-	-	-	-	-	-	-
52 ~ 53	-	-	-	-	-	-	-	-
54 ~ 55	-	-	-	-	-	-	-	-
55 ~ 56	-	-	-	-	-	-	-	-

様式3(急)  建築物の構造の規制に必要な衝撃に関する事項	自然現象の種類	急傾斜地の崩壊	箇所番号	I -031K2024
	告示番号		箇所名	幸谷4
	告示年月日		所在地	松戸市幸谷、二ツ木

## 土砂災害警戒区域等の指定の告示に係る図書(様式3)

(2/2)

横断測線の区間	土石等の移動により建築物の地上部に作用すると想定される力				土石等の堆積により建築物の地上部に作用すると想定される力				横断測線の区間	土石等の移動により建築物の地上部に作用すると想定される力				土石等の堆積により建築物の地上部に作用すると想定される力						
	土石等の(移動)高さが1m以下の場合、土石等の移動による力が100kN/m <sup>2</sup> を超える区域		それ以外の区域		土石等の堆積の高さが3mを超える区域		それ以外の区域			土石等の(移動)高さが1m以下の場合、土石等の移動による力が100kN/m <sup>2</sup> を超える区域		それ以外の区域		土石等の堆積の高さが3mを超える区域		それ以外の区域				
	力の大きさのうち最大のもの (kN/m <sup>2</sup> )	土石等の高さ (m)	力の大きさのうち最大のもの (kN/m <sup>2</sup> )	土石等の高さ (m)	力の大きさのうち最大のもの (kN/m <sup>2</sup> )	土石等の高さ (m)	力の大きさのうち最大のもの (kN/m <sup>2</sup> )	土石等の高さ (m)		力の大きさのうち最大のもの (kN/m <sup>2</sup> )	土石等の高さ (m)	力の大きさのうち最大のもの (kN/m <sup>2</sup> )	土石等の高さ (m)	力の大きさのうち最大のもの (kN/m <sup>2</sup> )	土石等の高さ (m)	力の大きさのうち最大のもの (kN/m <sup>2</sup> )	土石等の高さ (m)			
56 ~ 57	-	-	-	-	-	-	-	-	-	81 ~ 82	-	-	-	-	-	-	-			
57 ~ 58	-	-	-	-	-	-	-	-	-	82 ~ 83	-	-	-	-	-	-	-			
58 ~ 59	-	-	-	-	-	-	-	-	-	83 ~ 84	-	-	-	-	-	-	-			
60 ~ 61	-	-	68.28	1.00	-	-	16.05	3.00	-	84 ~ 85	-	-	-	-	-	-	-			
61 ~ 62	-	-	90.05	1.00	-	-	9.27	1.73	-	85 ~ 86	-	-	-	-	-	-	-			
62 ~ 63	-	-	100.00	1.00	-	-	12.37	2.31		~										
63 ~ 64	-	-	100.00	1.00	-	-	12.71	2.37		~										
64 ~ 65	-	-	99.69	1.00	-	-	12.71	2.37		~										
65 ~ 66	-	-	83.64	1.00	-	-	11.10	2.07		~										
66 ~ 67	-	-	78.08	1.00	-	-	11.10	2.07		~										
67 ~ 68	-	-	100.00	1.00	-	-	12.16	2.27		~										
68 ~ 69	-	-	100.00	1.00	-	-	12.16	2.27		~										
69 ~ 70	-	-	100.00	1.00	-	-	13.29	2.48		~										
70 ~ 71	116.64	1.00	100.00	1.00	-	-	13.29	2.48		~										
71 ~ 72	116.64	1.00	100.00	1.00	-	-	13.99	2.61		~										
72 ~ 73	-	-	100.00	1.00	-	-	14.81	2.77		~										
73 ~ 74	-	-	100.00	1.00	-	-	14.81	2.77		~										
74 ~ 75	117.42	1.00	100.00	1.00	-	-	14.68	2.74		~										
75 ~ 76	-	-	100.00	1.00	-	-	15.91	2.97		~										
76 ~ 77	-	-	80.92	1.00	-	-	15.91	2.97		~										
77 ~ 78	-	-	92.94	1.00	-	-	15.00	2.80		~										
78 ~ 79	-	-	94.40	1.00	-	-	14.14	2.64		~										
80 ~ 81	-	-	-	-	-	-	-	-		~										
様式3(急) 建築物の構造の規制に必要な衝撃に関する事項					自然現象の種類				急傾斜地の崩壊				箇所番号				I-031K2024			
					告示番号								箇所名				幸谷4			
					告示年月日								所在地				松戸市幸谷、ニツ木			