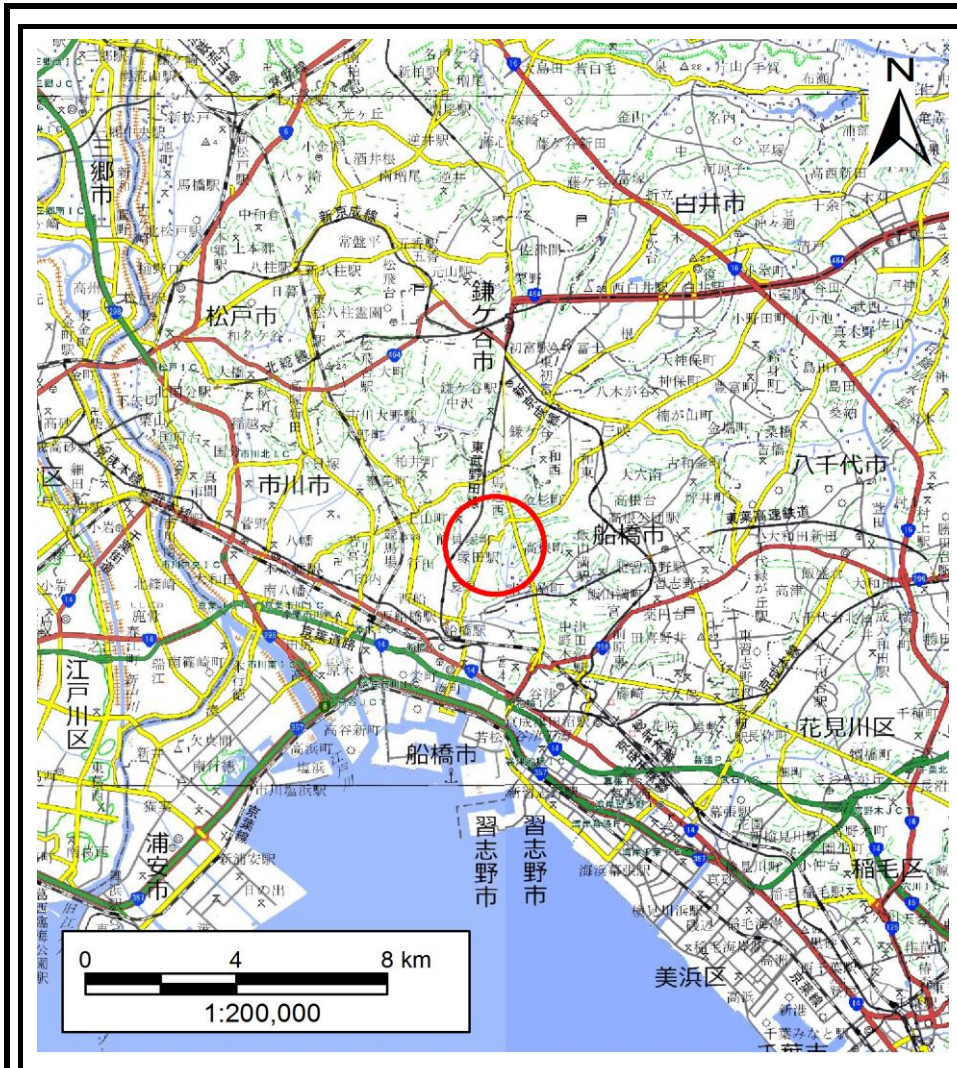
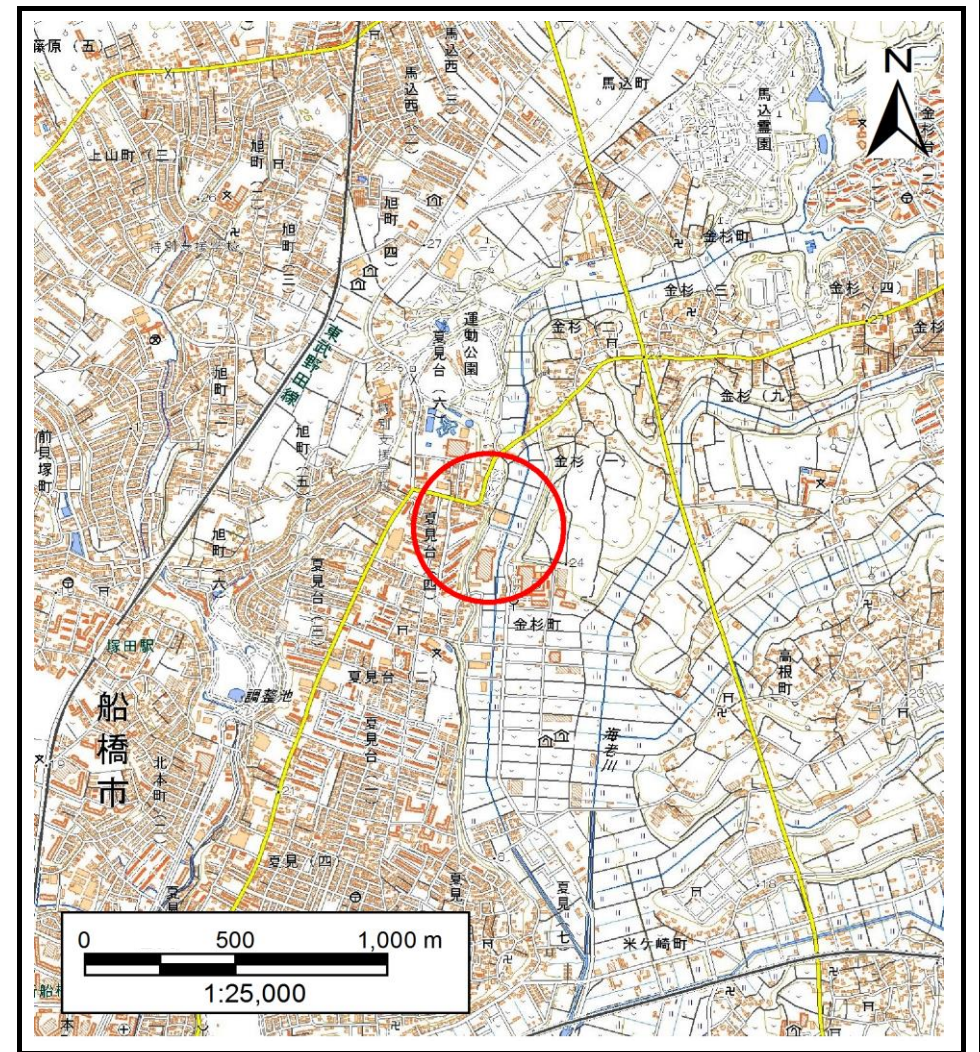


# 土砂災害警戒区域等の指定の告示に係る図書(様式1)



(1/200,000)



(1/25,000)

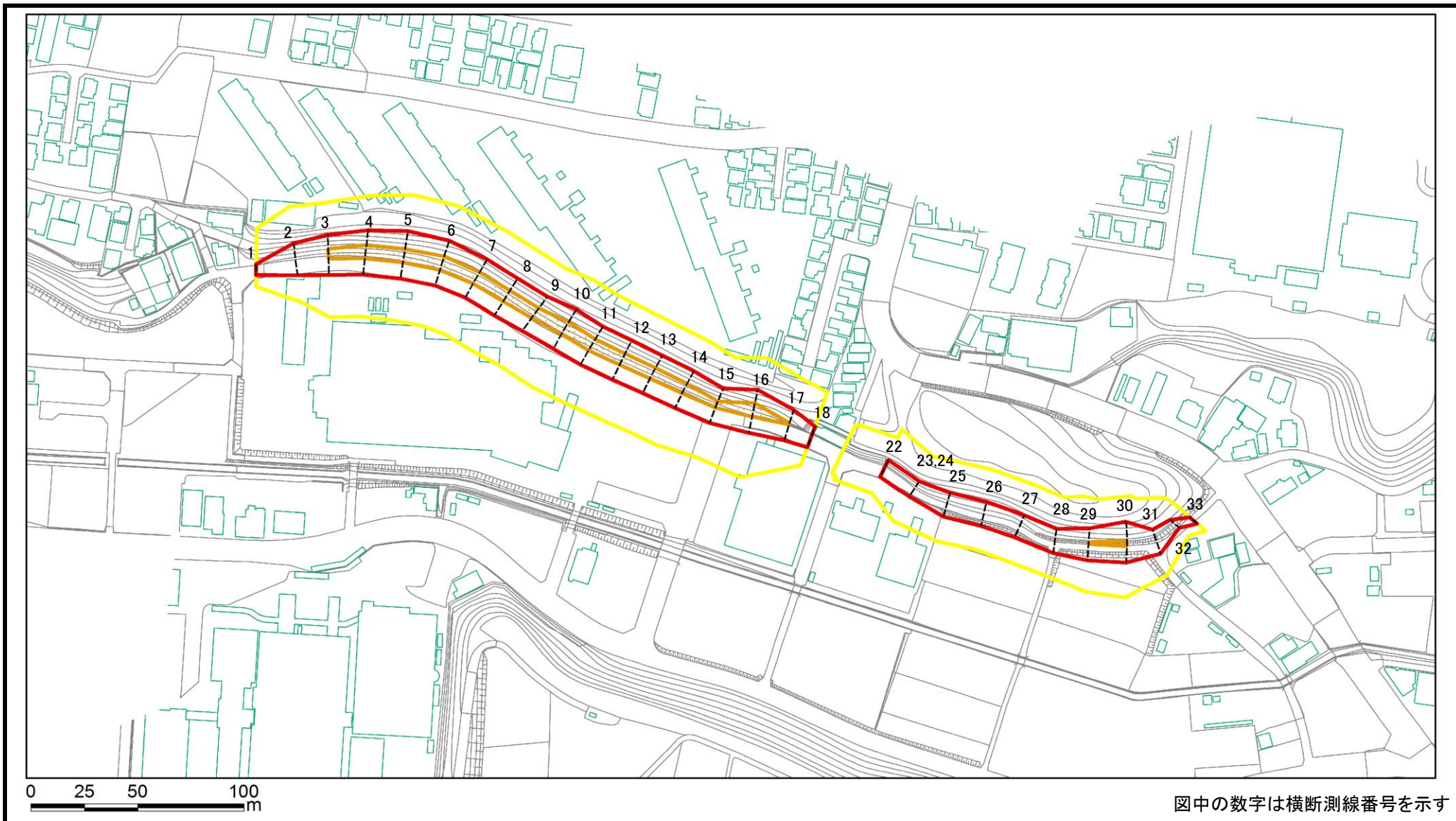
様式1(急)  
土砂災害警戒区域・土砂災害特別警戒区域  
位置図

自然現象の種類	急傾斜地の崩壊
箇所番号	I-022K2014
箇所名	夏見台2
所在地	船橋市夏見台4丁目

「測量法に基づく国土地理院長承認(複製)R 4JHf 116」「本製品を複製する場合には、国土地理院の長の承認を得なければならない。」



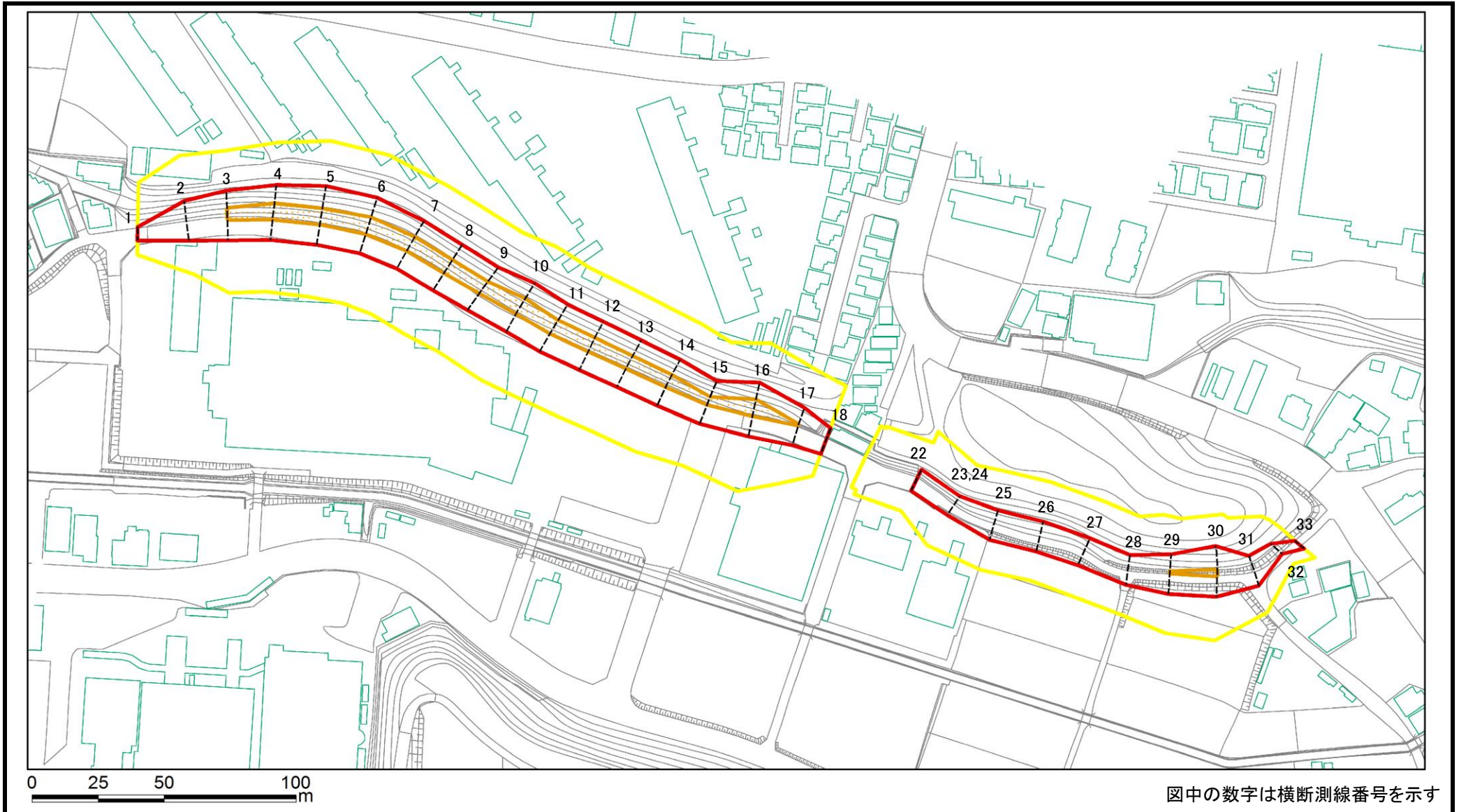
# 土砂災害警戒区域等の指定の告示に係る図書(様式2)



図中の数字は横断測線番号を示す

様式2(急) 土砂災害警戒区域・土砂災害特別警戒区域図(その1)	土砂災害防止法施行令第二条の基準に該当する区域			自然現象の種類	急傾斜地の崩壊	箇所番号	I-022K2014
	土砂災害防止法施行令第三条の基準に該当する区域			告示番号	千葉県告示第365号 千葉県告示第367号	箇所名	夏見台2
	縮尺	1:2,500	告示年月日	令和5年9月19日	所在地	船橋市夏見台4丁目	
	土砂等の(移動)高さが1m以下の場合、土砂等の移動による力が100kN/m <sup>2</sup> を超える区域						
土砂等の堆積の高さが3mを超える区域							
それ以外の区域							

# 土砂災害警戒区域等の指定の告示に係る図書(様式2)参考図

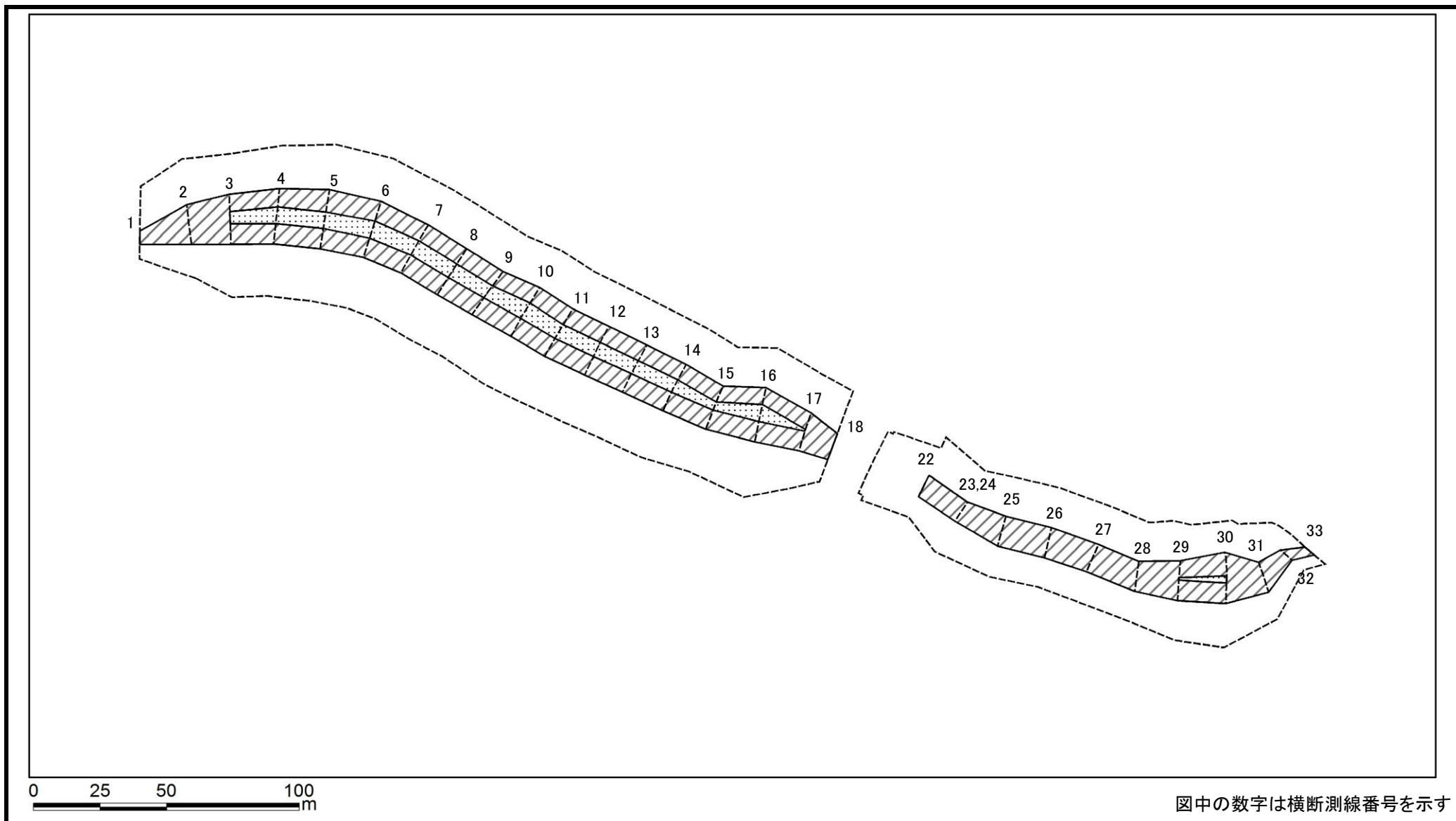


図中の数字は横断測線番号を示す

様式2(急) 土砂災害警戒区域・土砂災害特別警戒区域図(参考図)	土砂災害防止法施行令第二条の基準に該当する区域		自然現象の種類 急傾斜地の崩壊	告示番号 千葉県告示第365号 千葉県告示第367号	箇所番号	I-022K2014
	土砂災害防止法施行令第三条の基準に該当する区域				告示年月日	令和5年9月19日
	土砂等の(移動)高さが1m以下の場合、土砂等の移動による力が100kN/m <sup>2</sup> を超える区域				縮尺	1:2,000
	土砂等の堆積の高さが3mを超える区域				箇所名	夏見台2
それ以外の区域			所在地	船橋市夏見台4丁目		



# 土砂災害警戒区域等の指定の告示に係る図書(様式2-1)



図中の数字は横断測線番号を示す

様式2-1(急)  
土砂災害特別警戒区域の区域区分図  
(急傾斜地の崩壊に伴う土石等の移動により建築物の地上部に作用すると想定される力)  
<力区分:移動>

土砂災害防止法施行令第二条の基準に該当する区域

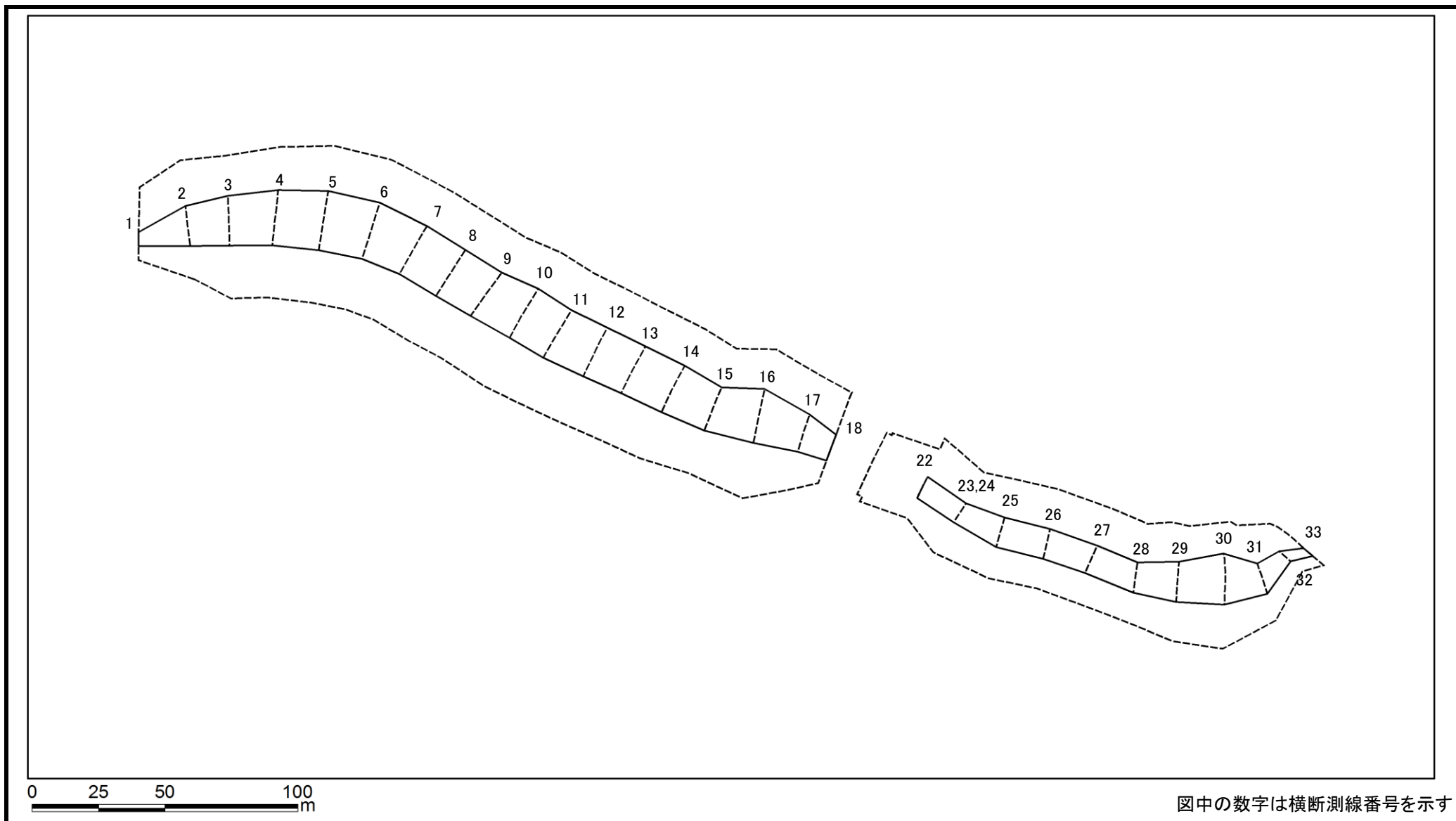
土砂災害防止法施行令第三条の基準に該当する区域	土石等の(移動)高さが1m以下の場合、 土石等の移動による力が100kN/m <sup>2</sup> を超える区域
	それ以外の区域



縮尺  
1:2,000

自然現象の種類	急傾斜地の崩壊	箇所番号	I-022K2014
告示番号	千葉県告示第365号 千葉県告示第367号	箇所名	夏見台2
告示年月日	令和5年9月19日	所在地	船橋市夏見台4丁目

# 土砂災害警戒区域等の指定の告示に係る図書(様式2-2)



様式2-2(急)  
土砂災害特別警戒区域の区域区分図  
(急傾斜地の崩壊に伴う土石等の堆積により  
建築物の地上部に作用すると想定される力)  
<力区分: 堆積>

土砂災害防止法施行令第二条の基準に該当する区域

土砂災害防止  
法施行令第三  
条の基準に該  
当する区域

土石等の堆積の高さが3mを超える区域

それ以外の区域



縮尺  
1:2,000

自然現象  
の種類

急傾斜地の崩壊

告示番号

千葉県告示第365号  
千葉県告示第367号

告示年月日

令和5年9月19日

箇所番号

I-022K2014

箇所名

夏見台2

所在地

船橋市夏見台4丁目

# 土砂災害警戒区域等の指定の告示に係る図書(様式3)

(1/1)

横断測線の区間	土石等の移動により建築物の地上部に作用すると想定される力				土石等の堆積により建築物の地上部に作用すると想定される力				横断測線の区間	土石等の移動により建築物の地上部に作用すると想定される力				土石等の堆積により建築物の地上部に作用すると想定される力			
	土石等の(移動)高さが1m以下の場合、土石等の移動による力が100kN/m <sup>2</sup> を超える区域		それ以外の区域		土石等の堆積の高さが3mを超える区域		それ以外の区域			土石等の(移動)高さが1m以下の場合、土石等の移動による力が100kN/m <sup>2</sup> を超える区域		それ以外の区域		土石等の堆積の高さが3mを超える区域		それ以外の区域	
	力の大きさのうち最大のもの(kN/m <sup>2</sup> )	土石等の高さ(m)	力の大きさのうち最大のもの(kN/m <sup>2</sup> )	土石等の高さ(m)	力の大きさのうち最大のもの(kN/m <sup>2</sup> )	土石等の高さ(m)	力の大きさのうち最大のもの(kN/m <sup>2</sup> )	土石等の高さ(m)		力の大きさのうち最大のもの(kN/m <sup>2</sup> )	土石等の高さ(m)	力の大きさのうち最大のもの(kN/m <sup>2</sup> )	土石等の高さ(m)	力の大きさのうち最大のもの(kN/m <sup>2</sup> )	土石等の高さ(m)	力の大きさのうち最大のもの(kN/m <sup>2</sup> )	土石等の高さ(m)
1 ~ 2	-	-	95.82	1.00	-	-	11.04	2.06	27 ~ 28	-	-	89.01	1.00	-	-	10.22	1.91
2 ~ 3	-	-	100.00	1.00	-	-	12.80	2.39	28 ~ 29	-	-	100.00	1.00	-	-	12.56	2.35
3 ~ 4	119.11	1.00	100.00	1.00	-	-	12.80	2.39	29 ~ 30	106.80	1.00	100.00	1.00	-	-	12.56	2.35
4 ~ 5	119.11	1.00	100.00	1.00	-	-	11.85	2.21	30 ~ 31	-	-	100.00	1.00	-	-	11.03	2.06
5 ~ 6	117.99	1.00	100.00	1.00	-	-	11.42	2.13	31 ~ 32	-	-	90.00	1.00	-	-	9.24	1.73
6 ~ 7	118.96	1.00	100.00	1.00	-	-	11.92	2.23	32 ~ 33	-	-	64.05	1.00	-	-	9.70	1.81
7 ~ 8	118.97	1.00	100.00	1.00	-	-	12.00	2.24									
8 ~ 9	118.97	1.00	100.00	1.00	-	-	12.07	2.26									
9 ~ 10	120.91	1.00	100.00	1.00	-	-	12.07	2.26									
10 ~ 11	120.91	1.00	100.00	1.00	-	-	11.97	2.24									
11 ~ 12	118.32	1.00	100.00	1.00	-	-	11.94	2.23									
12 ~ 13	118.20	1.00	100.00	1.00	-	-	12.13	2.27									
13 ~ 14	117.78	1.00	100.00	1.00	-	-	12.27	2.29									
14 ~ 15	117.33	1.00	100.00	1.00	-	-	12.36	2.31									
15 ~ 16	121.55	1.00	100.00	1.00	-	-	13.25	2.48									
16 ~ 17	121.55	1.00	100.00	1.00	-	-	13.25	2.48									
17 ~ 18	-	-	100.00	1.00	-	-	12.75	2.38									
19 ~ 20	-	-	-	-	-	-	-	-									
21 ~ 22	-	-	-	-	-	-	-	-									
23 ~ 24	-	-	78.32	1.00	-	-	11.93	2.23									
24 ~ 25	-	-	89.43	1.00	-	-	11.93	2.23									
25 ~ 26	-	-	89.68	1.00	-	-	10.23	1.91									
26 ~ 27	-	-	89.68	1.00	-	-	10.22	1.91									

様式3(急) 建築物の構造の規制に必要な衝撃に関する事項	自然現象の種類	急傾斜地の崩壊	箇所番号	I-022K2014
	告示番号	千葉県告示第365号 千葉県告示第367号	箇所名	夏見台2
	告示年月日	令和5年9月19日	所在地	船橋市夏見台4丁目