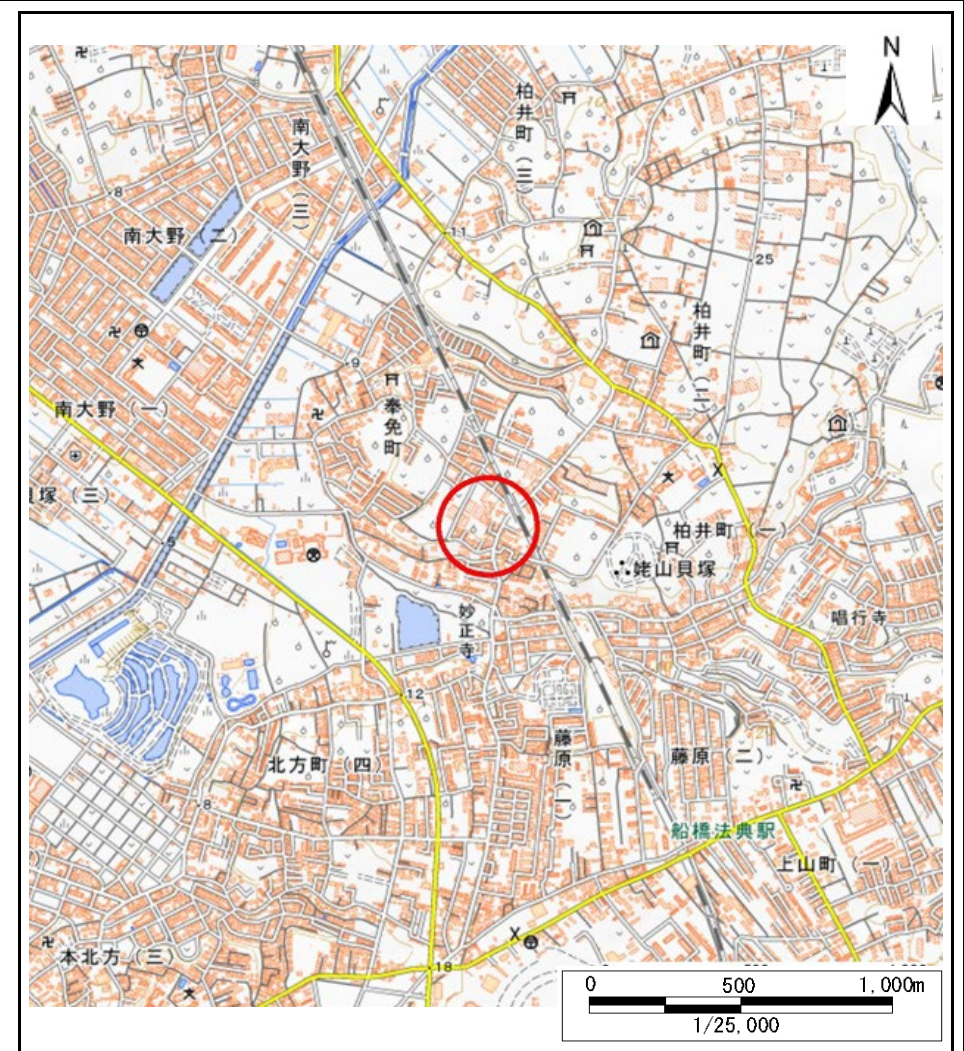


土砂災害警戒区域等の指定の告示に係る図書(様式1)



(1/200,000)



(1/25,000)

様式1(急)
土砂災害警戒区域・土砂災害特別警戒区域
位置図

自然現象の種類

急傾斜地の崩壊

箇所番号

I-021K2082

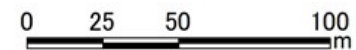
箇所名

柏井町7

所在地

市川市柏井町2丁目

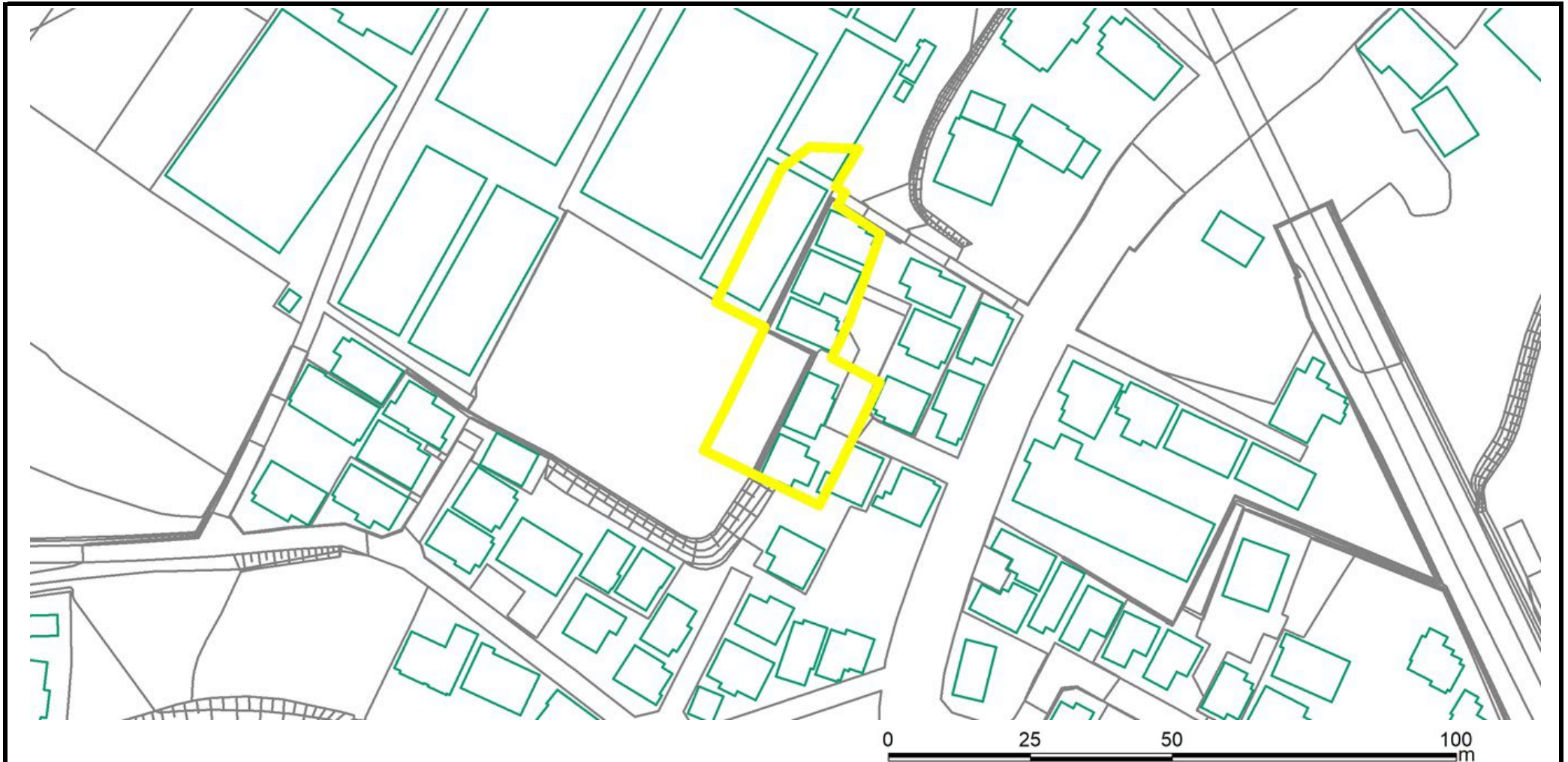
土砂災害警戒区域等の指定の告示に係る図書(様式2)



図中の数字は横断測線番号を表す

| | | | | | | | | |
|-------------------------------------------|-------------------------|-----------------------------------------------------------|--|-------------------|-----------|------------|-----------|------------|
| 様式2(急) 土砂災害警戒区域・土砂災害特別警戒区域 区域図(その1) | 土砂災害防止法施行令第二条の基準に該当する区域 | | | N 縮尺 1:2500 | 自然現象の種類 | 急傾斜地の崩壊 | 箇所番号 | I-021K2082 |
| | 土砂災害防止法施行令第三条の基準に該当する区域 | 土石等の(移動)高さが1m以下の場合、土石等の移動による力が100kN/m ² を超える区域 | | | 告示番号 | 千葉県告示第365号 | 箇所名 | 柏井町7 |
| | | 土石等の堆積の高さが3mを超える区域 | | 告示年月日 | 令和5年9月19日 | 所在地 | 市川市柏井町2丁目 | |
| | | それ以外の区域 | | | | | | |

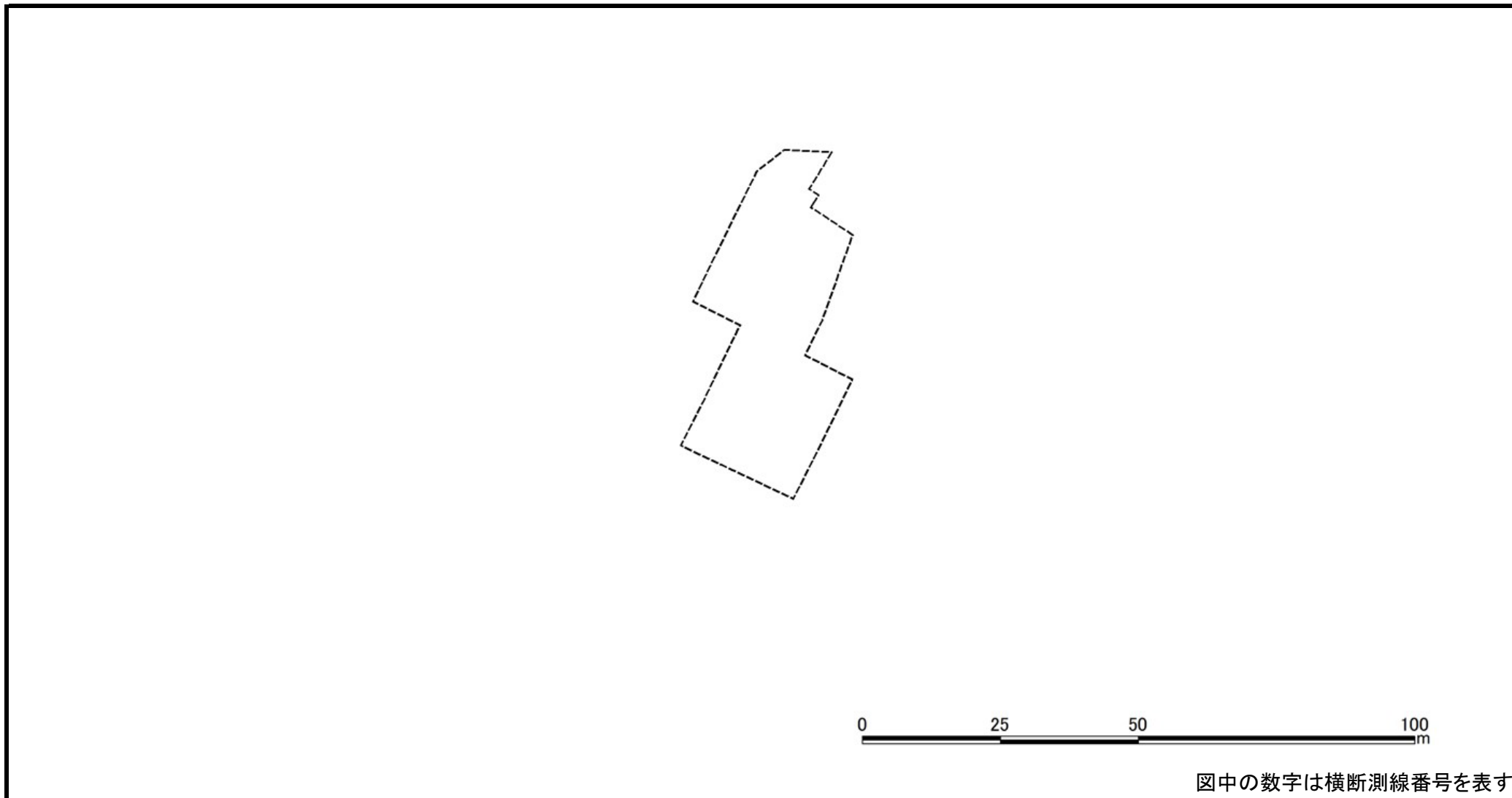
土砂災害警戒区域等の指定の告示に係る図書(様式2)参考図



図中の数字は横断測線番号を表す

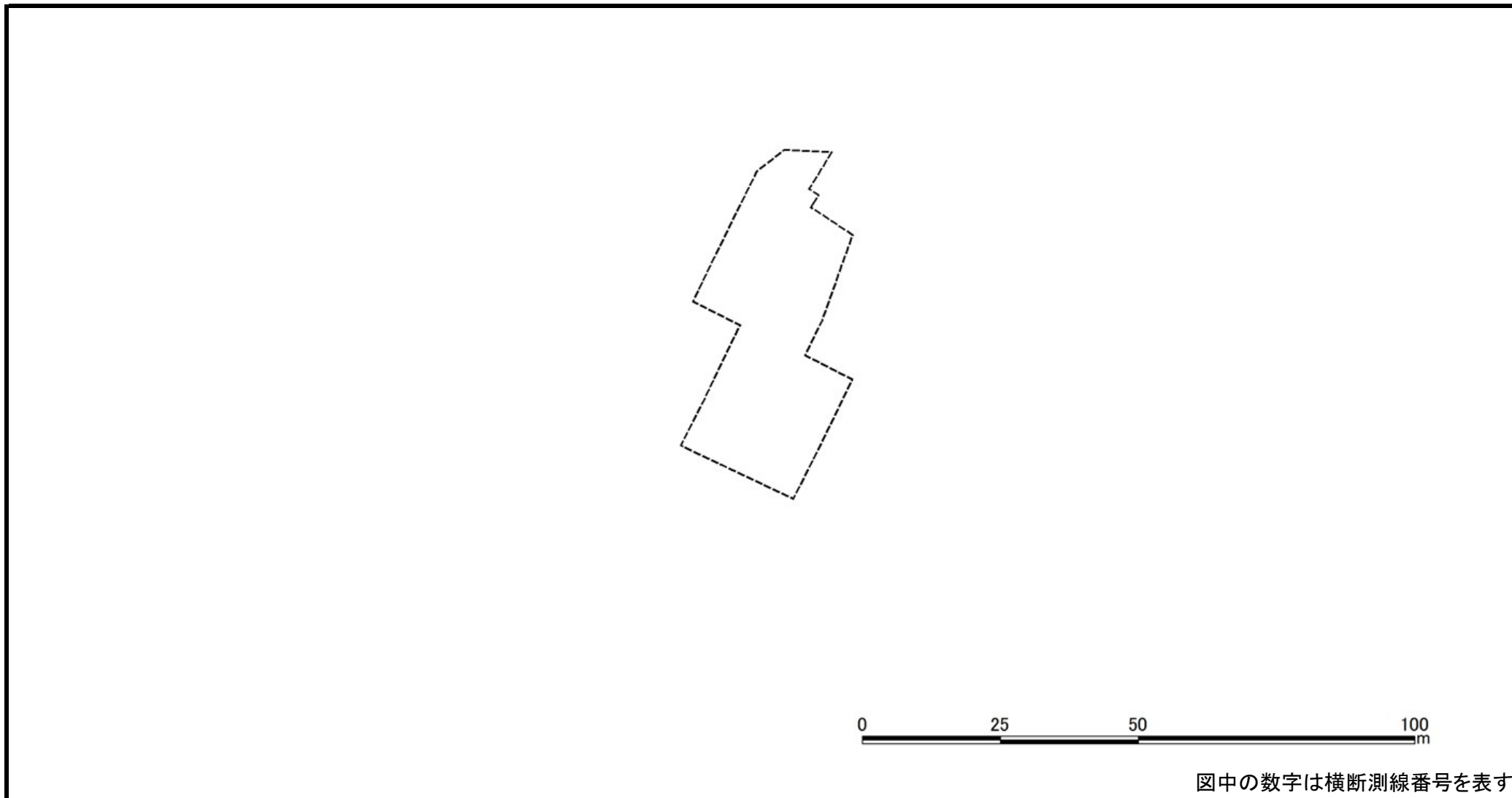
| | | | | | | | | |
|-------------------------------------------|-------------------------|-----------------------------------------------------------|--|-------------------|---------|------------|------|------------|
| 様式2(急) 土砂災害警戒区域・土砂災害特別警戒区域 区域図(参考図) | 土砂災害防止法施行令第二条の基準に該当する区域 | | | N 縮尺 1:1000 | 自然現象の種類 | 急傾斜地の崩壊 | 箇所番号 | I-021K2082 |
| | 土砂災害防止法施行令第三条の基準に該当する区域 | 土石等の(移動)高さが1m以下の場合、土石等の移動による力が100kN/m ² を超える区域 | | | 告示番号 | 千葉県告示第365号 | 箇所名 | 柏井町7 |
| | | 土石等の堆積の高さが3mを超える区域 | | | 告示年月日 | 令和5年9月19日 | 所在地 | 市川市柏井町2丁目 |
| | | それ以外の区域 | | | | | | |


土砂災害警戒区域等の指定の告示に係る図書(様式2-1)



| | | | | | | | |
|-------------------------------------------------------------------------------------------|-------------------------|---------------------------------------------------------------|-------------------------------------------------------------------------------------------------------|---------|------------|------|------------|
| 様式2-1(急) 土砂災害特別警戒区域の区域区分図 (急傾斜地の崩壊に伴う土石などの移動により 建築物の地上部に作用すると想定される力) <力区分・移動> | 土砂災害防止法施行令第二条の基準に該当する区域 | |  縮尺 1:1000 | 自然現象の種類 | 急傾斜地の崩壊 | 箇所番号 | I-021K2082 |
| | 土砂災害防止法施行令第三条の基準に該当する区域 | 土石等の(移動)高さが1m以下の場合、 土石等の移動による力が100kN/m ² を超える区域 | | 告示番号 | 千葉県告示第365号 | 箇所名 | 柏井町7 |
| | それ以外の区域 | | | 告示年月日 | 令和5年9月19日 | 所在地 | 市川市柏井町2丁目 |

土砂災害警戒区域等の指定の告示に係る図書(様式2-2)



| | | | | | | | |
|-------------------------------------------------------------------------------------------|-------------------------|--------------------|-------------------------------------------------------------------------------------------------------|---------|------------|------|------------|
| 様式2-2(急) 土砂災害特別警戒区域の区域区分図 (急傾斜地の崩壊に伴う土石などの堆積により 建築物の地上部に作用すると想定される力) <力区分・堆積> | 土砂災害防止法施行令第二条の基準に該当する区域 | |  縮尺 1:1000 | 自然現象の種類 | 急傾斜地の崩壊 | 箇所番号 | I-021K2082 |
| | 土砂災害防止法施行令第三条の基準に該当する区域 | 土石等の堆積の高さが3mを超える区域 | | 告示番号 | 千葉県告示第365号 | 箇所名 | 柏井町7 |
| | | それ以外の区域 | | 告示年月日 | 令和5年9月19日 | 所在地 | 市川市柏井町2丁目 |

土砂災害警戒区域等の指定の告示に係る図書(様式3)

(1/1)

| 横断測線の区間 | 土石等の移動により建築物の地上部に作用すると想定される力 | | | | 土石等の堆積により建築物の地上部に作用すると想定される力 | | | | 横断測線の区間 | 土石等の移動により建築物の地上部に作用すると想定される力 | | | | 土石等の堆積により建築物の地上部に作用すると想定される力 | | | |
|---------|-----------------------------------------------------------|-----------|-----------------------------------|-----------|-----------------------------------|-----------|-----------------------------------|-----------|---------|-----------------------------------------------------------|-----------|-----------------------------------|-----------|-----------------------------------|-----------|-----------------------------------|-----------|
| | 土石等の(移動)高さが1m以下の場合、土石等の移動による力が100kN/m ² を超える区域 | | それ以外の区域 | | 土石等の堆積の高さが3mを超える区域 | | それ以外の区域 | | | 土石等の(移動)高さが1m以下の場合、土石等の移動による力が100kN/m ² を超える区域 | | それ以外の区域 | | 土石等の堆積の高さが3mを超える区域 | | それ以外の区域 | |
| | 力の大きさのうち最大のもの(kN/m ²) | 土石等の高さ(m) | 力の大きさのうち最大のもの(kN/m ²) | 土石等の高さ(m) | 力の大きさのうち最大のもの(kN/m ²) | 土石等の高さ(m) | 力の大きさのうち最大のもの(kN/m ²) | 土石等の高さ(m) | | 力の大きさのうち最大のもの(kN/m ²) | 土石等の高さ(m) | 力の大きさのうち最大のもの(kN/m ²) | 土石等の高さ(m) | 力の大きさのうち最大のもの(kN/m ²) | 土石等の高さ(m) | 力の大きさのうち最大のもの(kN/m ²) | 土石等の高さ(m) |
| 1 ~ 2 | - | - | - | - | - | - | - | - | - | - | - | - | - | - | - | - | |
| 2 ~ 3 | - | - | - | - | - | - | - | - | - | - | - | - | - | - | - | - | |
| 3 ~ 4 | - | - | - | - | - | - | - | - | - | - | - | - | - | - | - | - | |
| 4 ~ 5 | - | - | - | - | - | - | - | - | - | - | - | - | - | - | - | - | |
| 5 ~ 6 | - | - | - | - | - | - | - | - | - | - | - | - | - | - | - | - | |
| 6 ~ 7 | - | - | - | - | - | - | - | - | - | - | - | - | - | - | - | - | |
| 7 ~ 8 | - | - | - | - | - | - | - | - | - | - | - | - | - | - | - | - | |
| 8 ~ 9 | - | - | - | - | - | - | - | - | - | - | - | - | - | - | - | - | |
| ~ | | | | | | | | | | | | | | | | | |
| ~ | | | | | | | | | | | | | | | | | |
| ~ | | | | | | | | | | | | | | | | | |
| ~ | | | | | | | | | | | | | | | | | |
| ~ | | | | | | | | | | | | | | | | | |
| ~ | | | | | | | | | | | | | | | | | |
| ~ | | | | | | | | | | | | | | | | | |
| ~ | | | | | | | | | | | | | | | | | |
| ~ | | | | | | | | | | | | | | | | | |
| ~ | | | | | | | | | | | | | | | | | |
| ~ | | | | | | | | | | | | | | | | | |
| ~ | | | | | | | | | | | | | | | | | |
| ~ | | | | | | | | | | | | | | | | | |
| ~ | | | | | | | | | | | | | | | | | |
| ~ | | | | | | | | | | | | | | | | | |

| | | | | |
|-------------------------------------|---------|------------|------|-------------|
| 様式3(急) 建築物の構造の規制に必要な衝撃に関する事項 | 自然現象の種類 | 急傾斜地の崩壊 | 箇所番号 | I -021K2082 |
| | 告示番号 | 千葉県告示第365号 | 箇所名 | 柏井町7 |
| | 告示年月日 | 令和5年9月19日 | 所在地 | 市川市柏井町2丁目 |