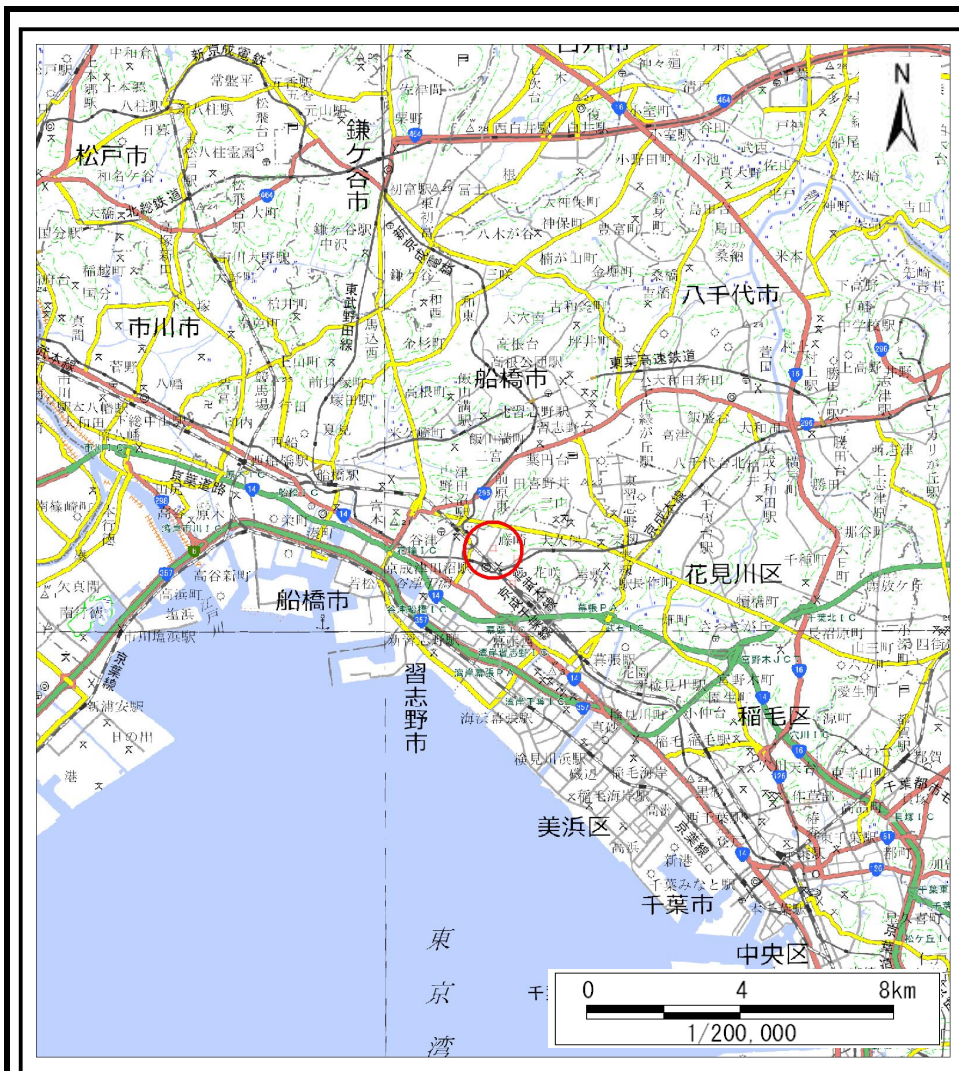
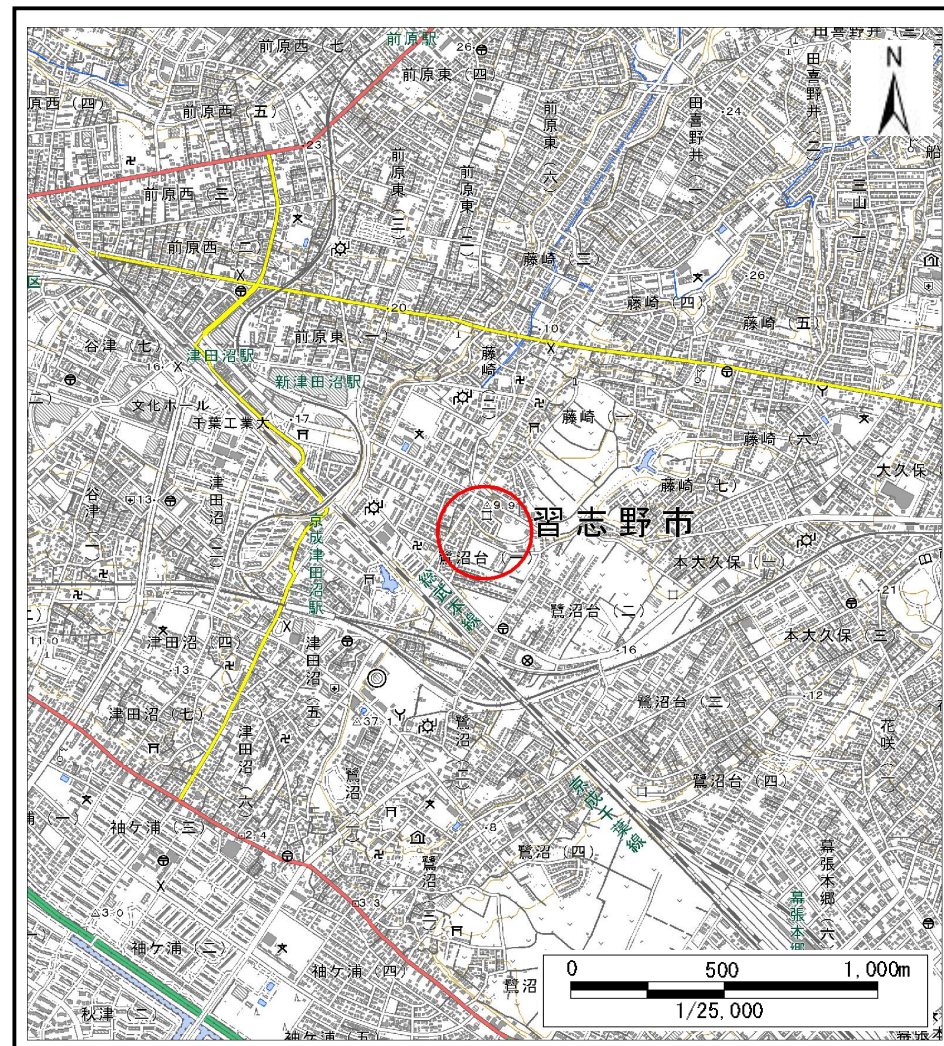


# 土砂災害警戒区域等の指定の告示に係る図書(様式1)



(1/200,000)



(1/25,000)

様式1(急)

土砂災害警戒区域・土砂災害特別警戒区域  
位置図

自然現象の種類

急傾斜地の崩壊

箇所番号

I-017K2012

箇所名

鷺沼台1

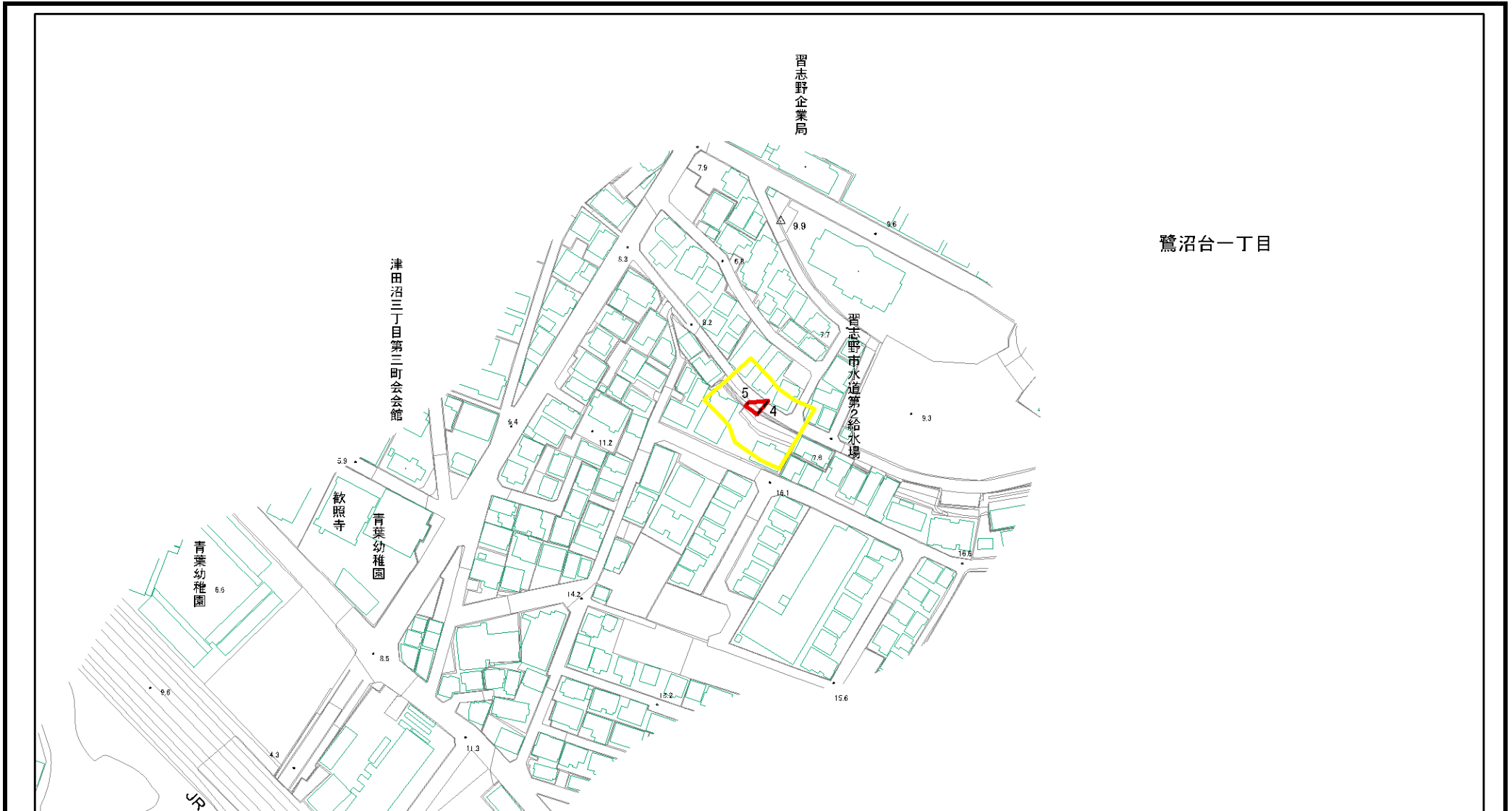
所在地

習志野市鷺沼台1丁目

「測量法に基づく国土地理院長承認(複製)R 4JHf 116」「本製品を複製する場合には、国土地理院の長の承認を得なければならない」



# 土砂災害警戒区域等の指定の告示に係る図書(様式2)

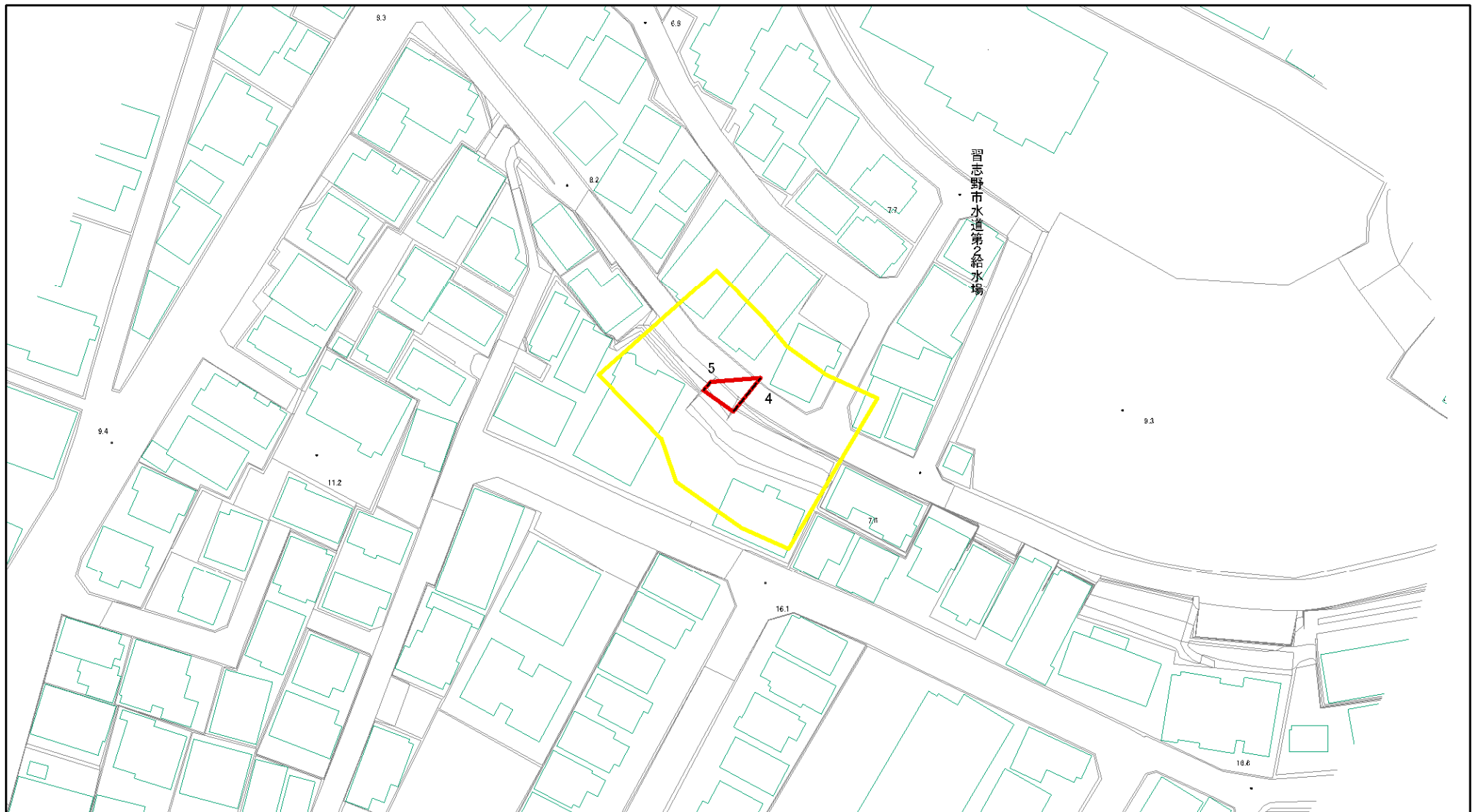


鷺沼台一丁目

図中の数字は横断測線番号を示す

|                                           |                                                               |  |                    |         |                          |      |            |
|-------------------------------------------|---------------------------------------------------------------|--|--------------------|---------|--------------------------|------|------------|
| 様式2(急)<br>土砂災害警戒区域・土砂災害特別警戒区域<br>区域図(その1) | 土砂災害防止法施行令第二条の基準に該当する区域                                       |  | N<br>縮尺<br>1:2,500 | 自然現象の種類 | 急傾斜地の崩壊                  | 箇所番号 | I-017K2012 |
|                                           | 土砂災害防止法施行令第三条の基準に該当する区域                                       |  |                    | 告示番号    | 千葉県告示第160号<br>千葉県告示第162号 | 箇所名  | 鷺沼台1       |
|                                           | 土砂等の(移動)高さが1m以下の場合、<br>土砂等の移動による力が100kN/m <sup>2</sup> を超える区域 |  |                    | 告示年月日   | 令和6年3月15日                | 所在地  | 習志野市鷺沼台1丁目 |
|                                           | 土砂等の堆積の高さが3mを超える区域                                            |  |                    |         |                          |      |            |
| それ以外の区域                                   |                                                               |  |                    |         |                          |      |            |

# 土砂災害警戒区域等の指定の告示に係る図書(様式2)参考図



図中の数字は横断測線番号を示す

様式2(急)  
土砂災害警戒区域・土砂災害特別警戒区域  
区域図(参考図)

土砂災害防止法施行令第二条の基準に該当する区域

|                                                               |  |
|---------------------------------------------------------------|--|
| 土砂等の(移動)高さが1m以下の場合、<br>土砂等の移動による力が100kN/m <sup>2</sup> を超える区域 |  |
| 土砂等の堆積の高さが3mを超える区域                                            |  |
| それ以外の区域                                                       |  |

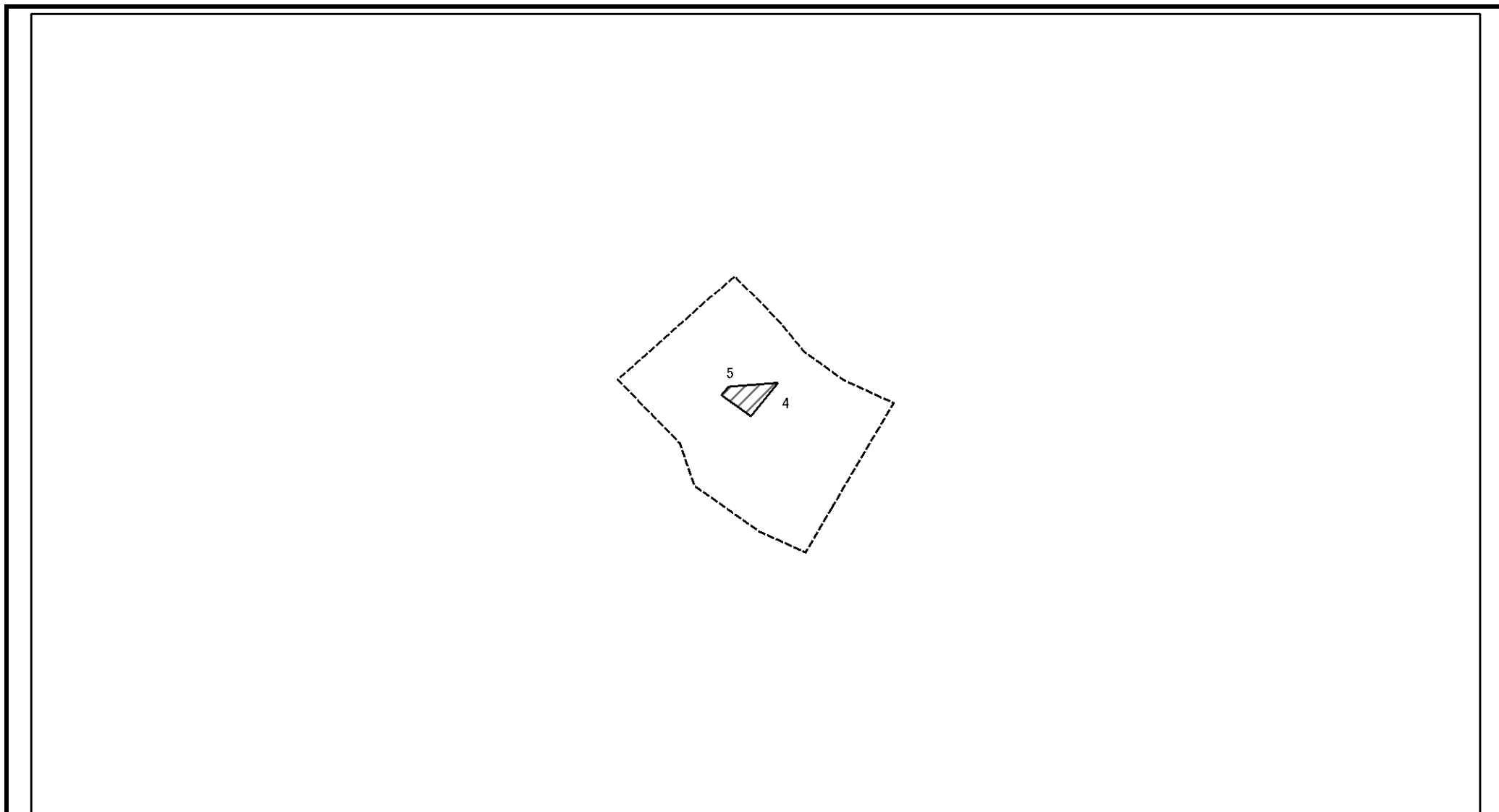
N  
縮尺  
1:1,000

自然現象  
の種類  
告示番号  
告示年月日

急傾斜地の崩壊  
千葉県告示第160号  
千葉県告示第162号  
令和6年3月15日

|      |            |
|------|------------|
| 箇所番号 | I-017K2012 |
| 箇所名  | 鷺沼台1       |
| 所在地  | 習志野市鷺沼台1丁目 |

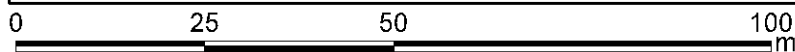
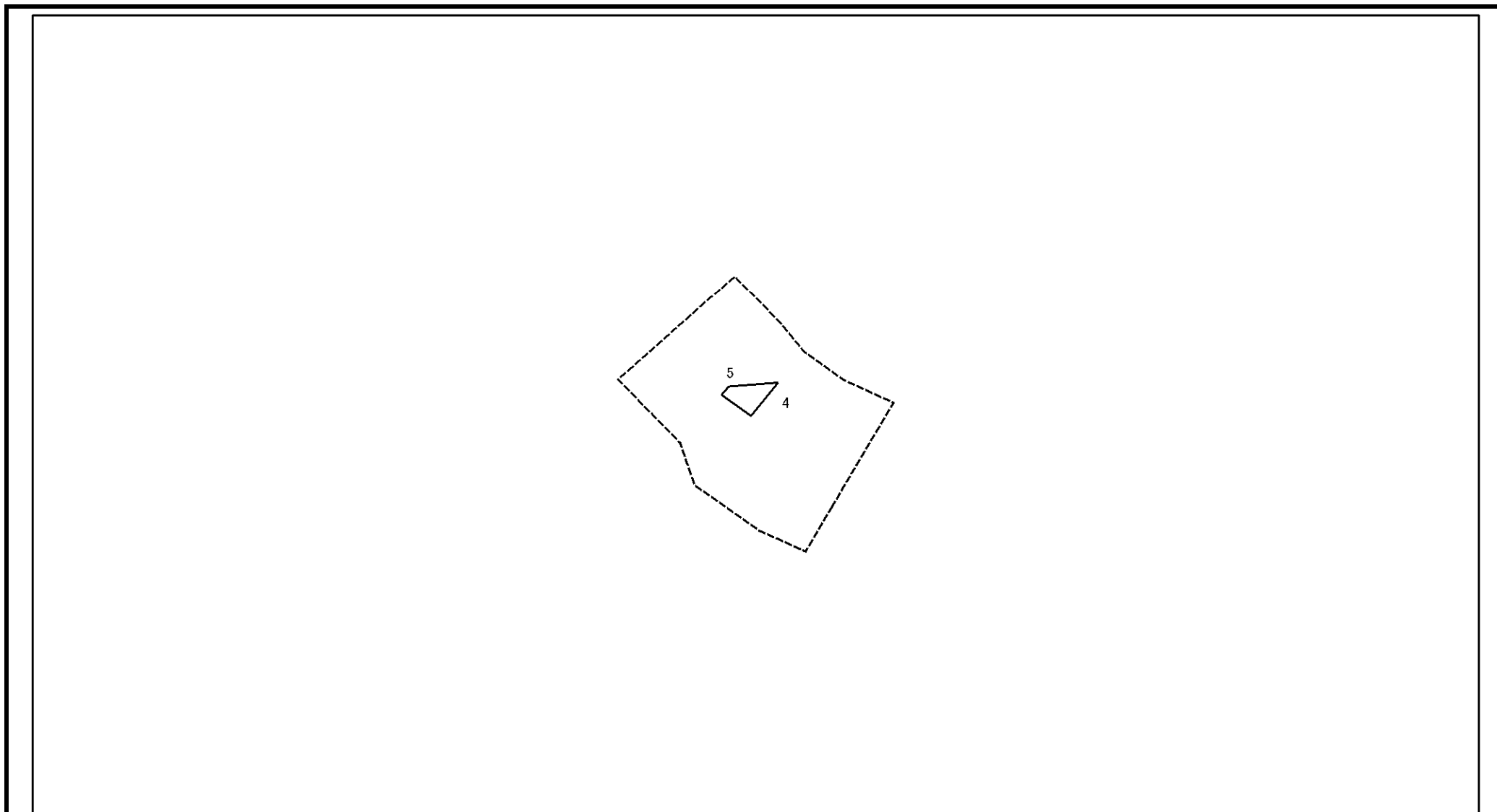
# 土砂災害警戒区域等の指定の告示に係る図書(様式2-1)



図中の数字は横断測線番号を示す

|                                                                                           |                         |                                                           |  |                        |         |                          |      |            |
|-------------------------------------------------------------------------------------------|-------------------------|-----------------------------------------------------------|--|------------------------|---------|--------------------------|------|------------|
| 様式2-1(急)<br>土砂災害特別警戒区域の区域区分図<br>(急傾斜地の崩壊に伴う土石などの移動により<br>建築物の地上部に作用すると想定される力)<br><力区分:移動> | 土砂災害防止法施行令第二条の基準に該当する区域 |                                                           |  | N<br><br>縮尺<br>1:1,000 | 自然現象の種類 | 急傾斜地の崩壊                  | 箇所番号 | I-017K2012 |
|                                                                                           | 土砂災害防止法施行令第三条の基準に該当する区域 | 土石等の(移動)高さが1m以下の場合、土石等の移動による力が100kN/m <sup>2</sup> を超える区域 |  |                        | 告示番号    | 千葉県告示第160号<br>千葉県告示第162号 | 箇所名  | 鷺沼台1       |
|                                                                                           |                         | それ以外の区域                                                   |  |                        | 告示年月日   | 令和6年3月15日                | 所在地  | 習志野市鷺沼台1丁目 |

# 土砂災害警戒区域等の指定の告示に係る図書(様式2-2)



図中の数字は横断測線番号を示す

|                                                                                           |                         |                    |  |                        |         |                          |      |            |
|-------------------------------------------------------------------------------------------|-------------------------|--------------------|--|------------------------|---------|--------------------------|------|------------|
| 様式2-2(急)<br>土砂災害特別警戒区域の区域区分図<br>(急傾斜地の崩壊に伴う土石などの堆積により<br>建築物の地上部に作用すると想定される力)<br><力区分:堆積> | 土砂災害防止法施行令第二条の基準に該当する区域 |                    |  | N<br><br>縮尺<br>1:1,000 | 自然現象の種類 | 急傾斜地の崩壊                  | 箇所番号 | I-017K2012 |
|                                                                                           | 土砂災害防止法施行令第三条の基準に該当する区域 | 土石等の堆積の高さが3mを超える区域 |  |                        | 告示番号    | 千葉県告示第160号<br>千葉県告示第162号 | 箇所名  | 鷺沼台1       |
|                                                                                           |                         | それ以外の区域            |  |                        | 告示年月日   | 令和6年3月15日                | 所在地  | 習志野市鷺沼台1丁目 |

