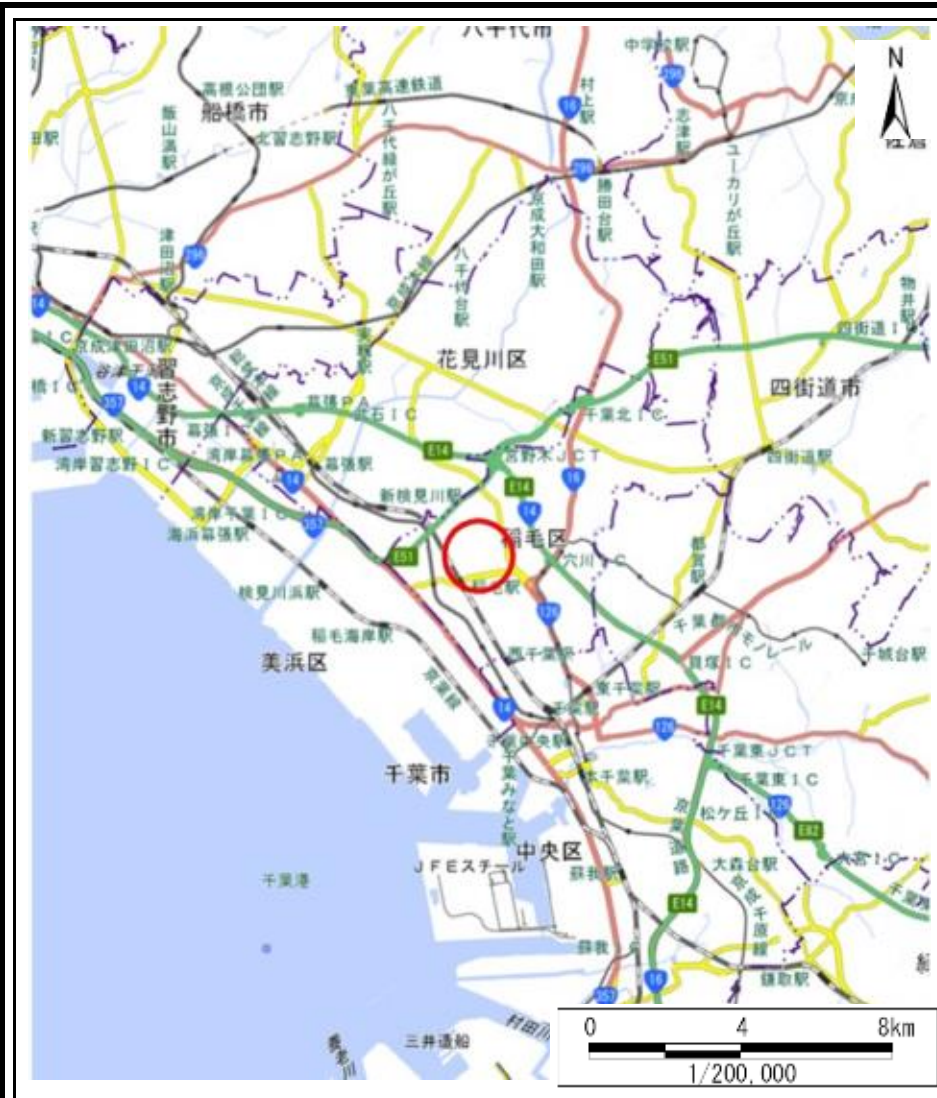
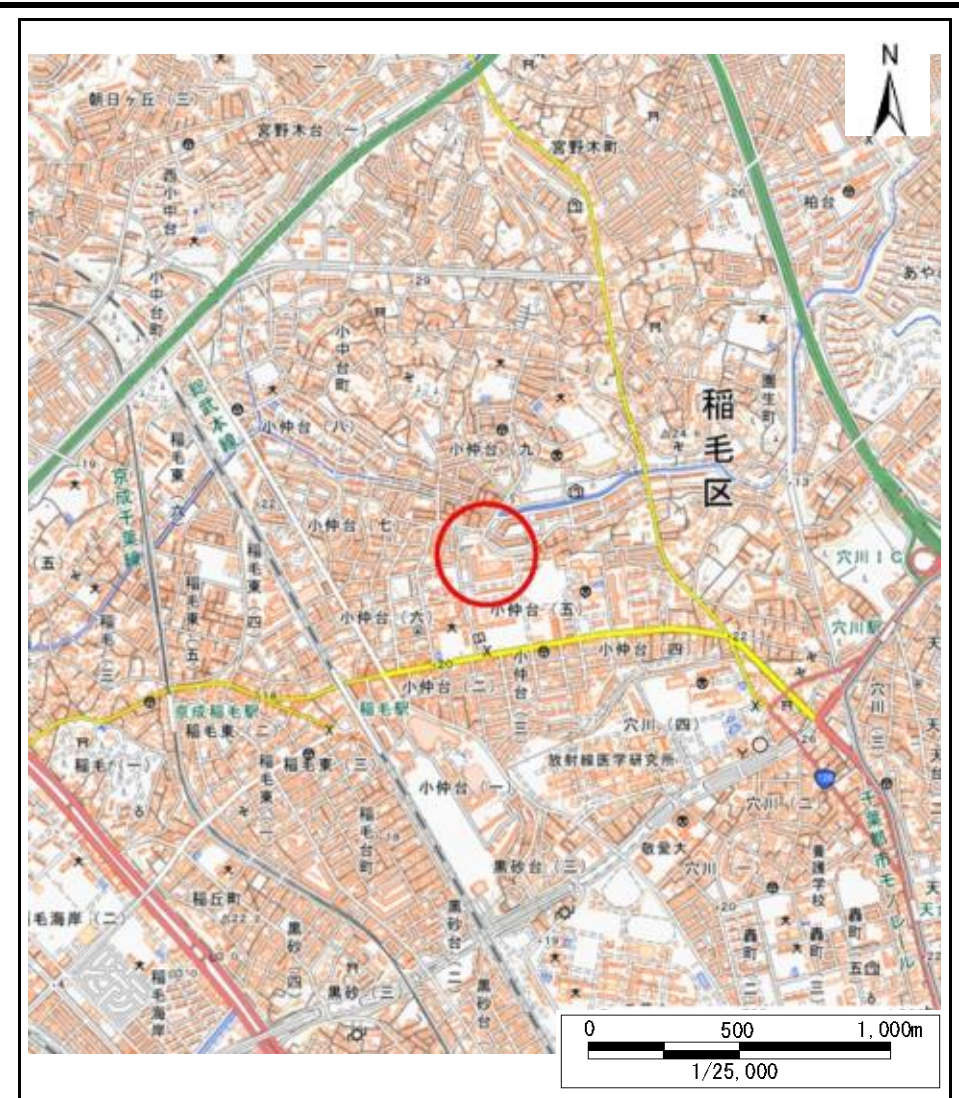


土砂災害警戒区域等の指定の告示に係る図書(様式1)



(1/200,000)



(1/25,000)

様式1(急)
土砂災害警戒区域・土砂災害特別警戒区域
位置図

| | |
|---------|------------------|
| 自然現象の種類 | 急傾斜地の崩壊 |
| 箇所番号 | I-013K2042 |
| 箇所名 | 小仲台4 |
| 所在地 | 千葉市稲毛区小仲台5丁目、園生町 |

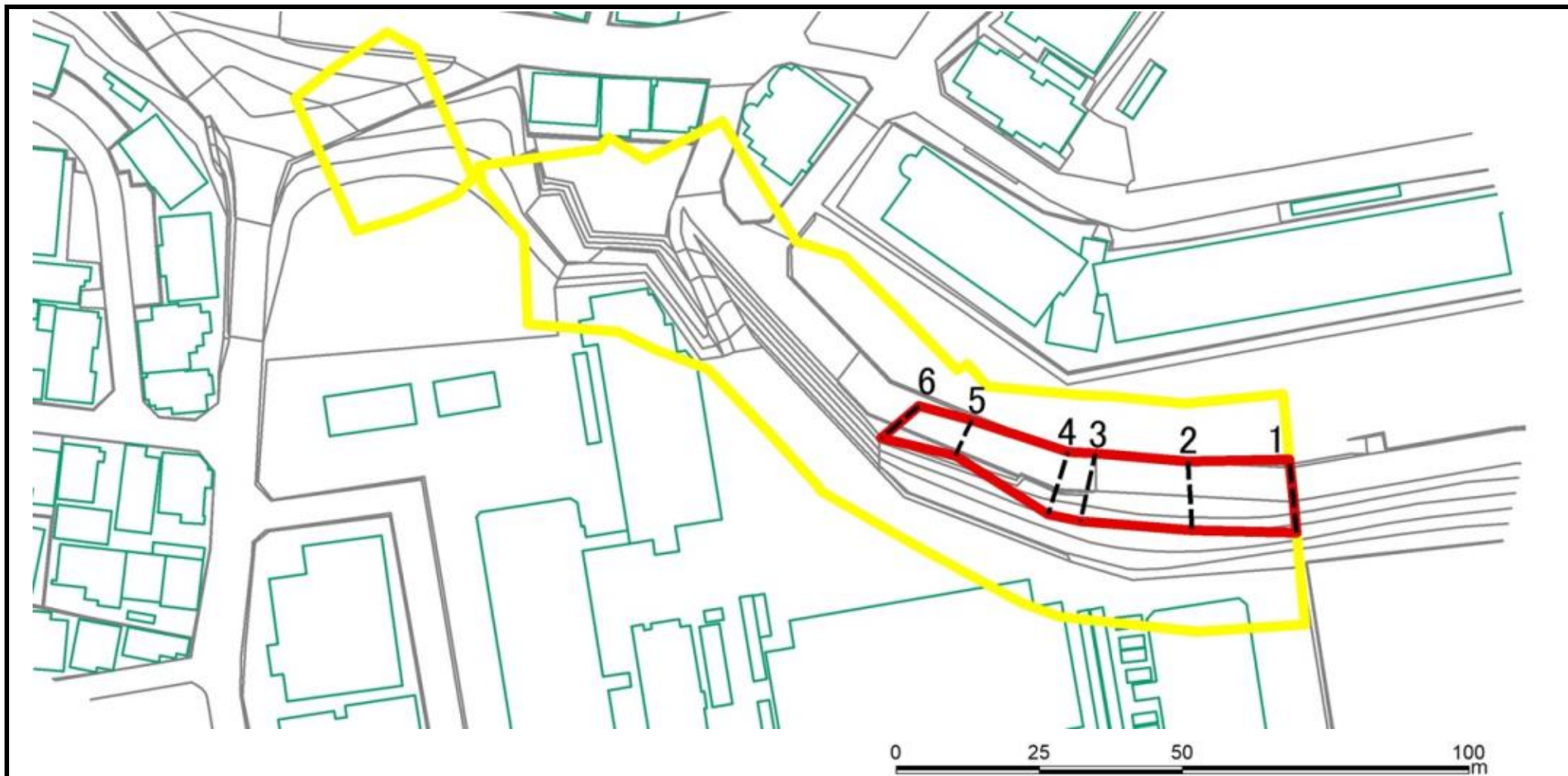
土砂災害警戒区域等の指定の告示に係る図書(様式2)



図中の数字は横断測線番号を表す

| | | | | | | | |
|-------------------------------------|---|--|--------------|---------|--------------------------|------|----------------------|
| 様式2(急) 土砂災害警戒区域・土砂災害特別警戒区域図(その1) | 土砂災害防止法施行令第二条の基準に該当する区域 | | 縮尺 1:2500 | 自然現象の種類 | 急傾斜地の崩壊 | 箇所番号 | I-013K2042 |
| | 土砂災害防止法施行令第三条の基準に該当する区域 | | | 告示番号 | 千葉県告示第160号 千葉県告示第162号 | 箇所名 | 小仲台4 |
| | 土砂等の(移動)高さが1m以下の場合、 土砂等の移動による力が100kN/m ² を超える区域 | | | 告示年月日 | 令和6年3月15日 | 所在地 | 千葉市稲毛区小仲台 5丁目、園生町 |
| | 土砂等の堆積の高さが3mを超える区域 | | | | | | |
| | それ以外の区域 | | | | | | |

土砂災害警戒区域等の指定の告示に係る図書(様式2)参考図



図中の数字は横断測線番号を表す

| | | | | | |
|-------------------------------------|---|--|-------------------|----------------------------------|-----------------------------|
| 様式2(急) 土砂災害警戒区域・土砂災害特別警戒区域図(参考図) | 土砂災害防止法施行令第二条の基準に該当する区域 | | N 縮尺 1:1000 | 自然現象の種類 急傾斜地の崩壊 | 箇所番号 I-013K2042 |
| | 土砂災害防止法施行令第三条の基準に該当する区域 | | | 告示番号 千葉県告示第160号 千葉県告示第162号 | 箇所名 小仲台4 |
| | 土砂等の(移動)高さが1m以下の場合、 土砂等の移動による力が100kN/m ² を超える区域 | | | 告示年月日 令和6年3月15日 | 所在地 千葉市稲毛区小仲台 5丁目、園生町 |
| | 土砂等の堆積の高さが3mを超える区域 | | | | |
| | それ以外の区域 | | | | |

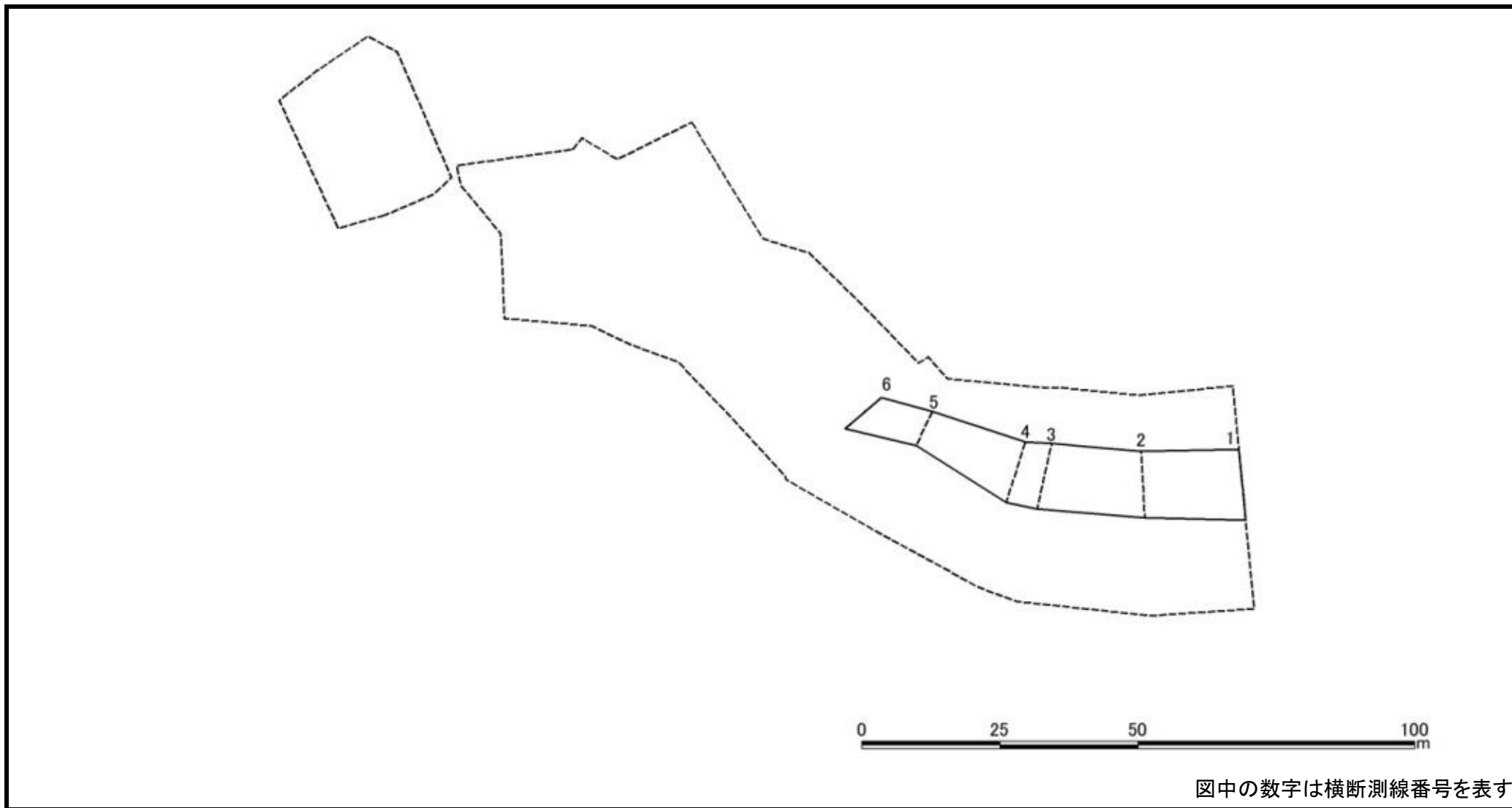
土砂災害警戒区域等の指定の告示に係る図書(様式2-1)



図中の数字は横断測線番号を表す

| | | | | | | | |
|---|-------------------------|---|-----------------------|---------|--------------------------|------|----------------------|
| 様式2-1(急) 土砂災害特別警戒区域の区域区分図 (急傾斜地の崩壊に伴う土石などの移動により 建築物の地上部に作用すると想定される力) <力区分・移動> | 土砂災害防止法施行令第二条の基準に該当する区域 | | N 縮尺 1:1000 | 自然現象の種類 | 急傾斜地の崩壊 | 箇所番号 | I-013K2042 |
| | 土砂災害防止法施行令第三条の基準に該当する区域 | 土石等の(移動)高さが1m以下の場合、 土石等の移動による力が100kN/m ² を超える区域 | | 告示番号 | 千葉県告示第160号 千葉県告示第162号 | 箇所名 | 小仲台4 |
| | それ以外の区域 | | | 告示年月日 | 令和6年3月15日 | 所在地 | 千葉県稲毛区小仲台 5丁目、園生町 |

土砂災害警戒区域等の指定の告示に係る図書(様式2-2)



| | | | | | | | |
|---|-------------------------|--------------------|--------------|---------|--------------------------|------|----------------------|
| 様式2-2(急) 土砂災害特別警戒区域の区域区分図 (急傾斜地の崩壊に伴う土石などの堆積により 建築物の地上部に作用すると想定される力) <力区分・堆積> | 土砂災害防止法施行令第二条の基準に該当する区域 | | | 自然現象の種類 | 急傾斜地の崩壊 | 箇所番号 | I-013K2042 |
| | 土砂災害防止法施行令第三条の基準に該当する区域 | 土石等の堆積の高さが3mを超える区域 | | 告示番号 | 千葉県告示第160号 千葉県告示第162号 | 箇所名 | 小仲台4 |
| | | それ以外の区域 | 縮尺 1:1000 | 告示年月日 | 令和6年3月15日 | 所在地 | 千葉県稲毛区小仲台 5丁目、園生町 |

