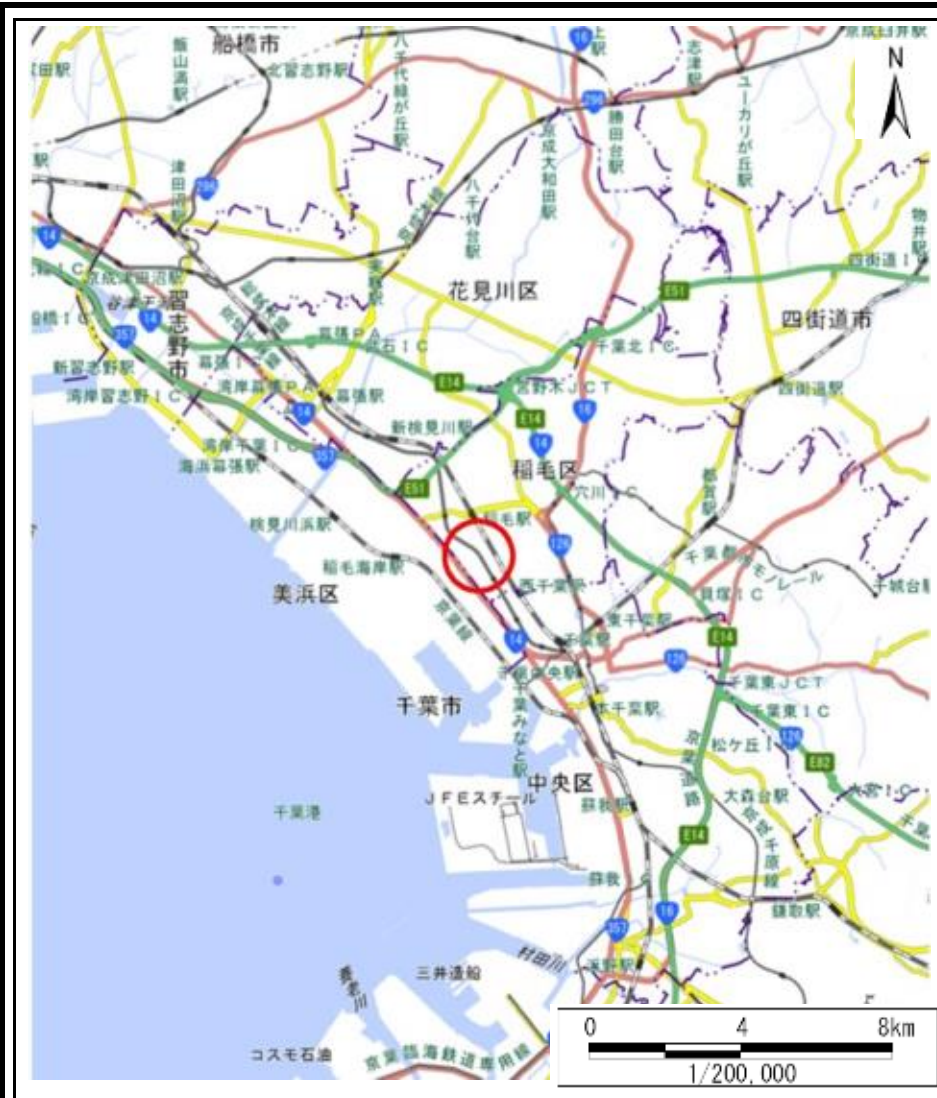
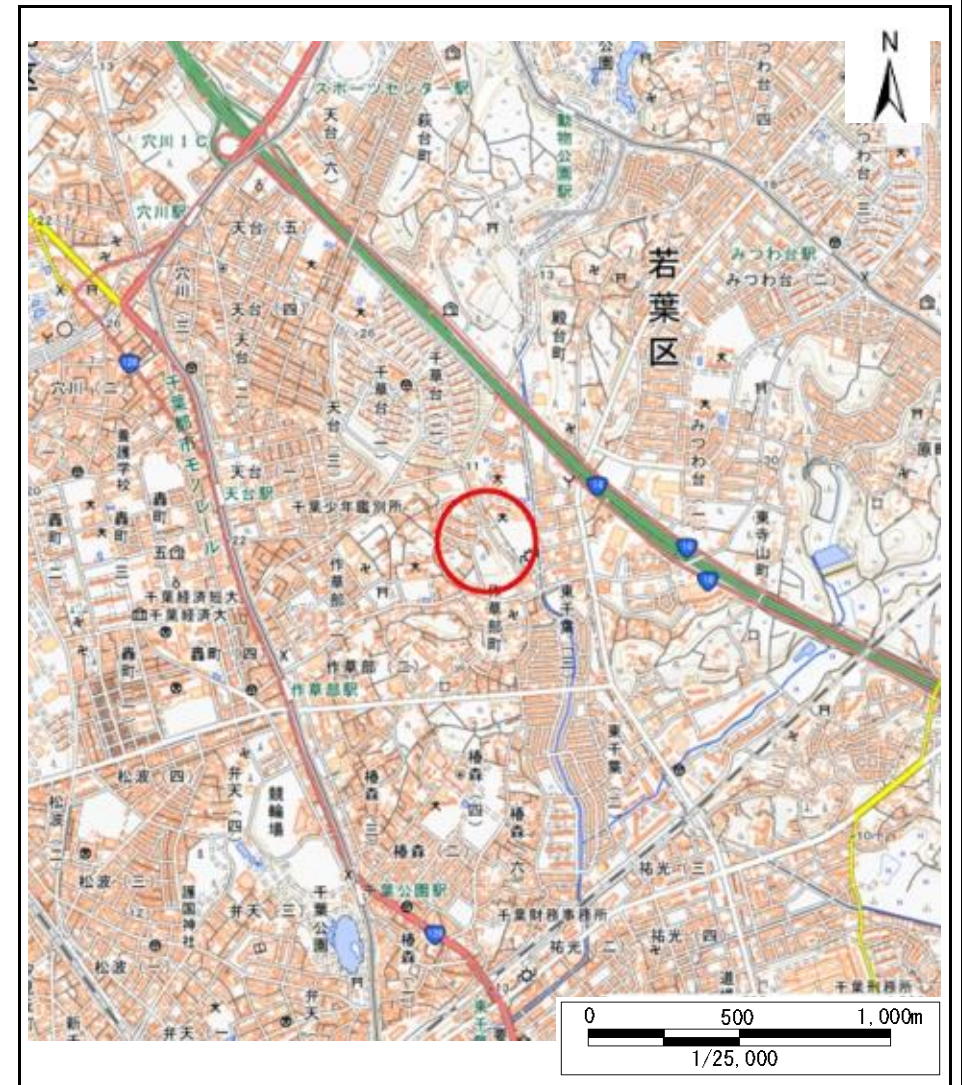


# 土砂災害警戒区域等の指定の告示に係る図書(様式1)



(1/200,000)



(1/25,000)

様式1(急)  
土砂災害警戒区域・土砂災害特別警戒区域  
位置図

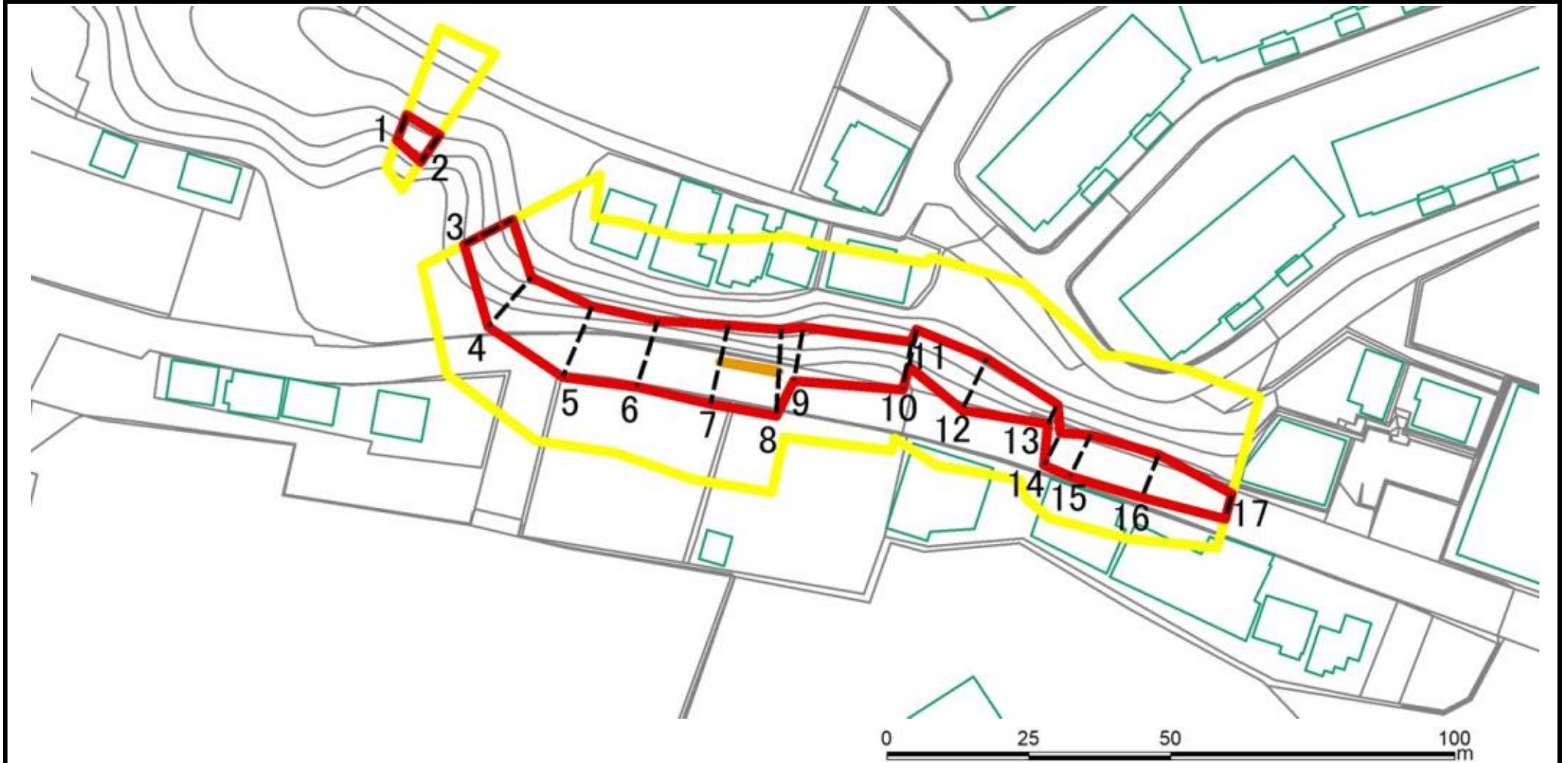
自然現象の種類	急傾斜地の崩壊
箇所番号	I-013K2036
箇所名	作草部町1
所在地	千葉市稲毛区作草部町

# 土砂災害警戒区域等の指定の告示に係る図書(様式2)



様式2(急) 土砂災害警戒区域・土砂災害特別警戒区域 区域図(その1)	土砂災害防止法施行令第二条の基準に該当する区域			 縮尺 1:2500	自然現象の種類	急傾斜地の崩壊	箇所番号	I-013K2036
	土砂災害防止法施行令第三条の基準に該当する区域	土石等の(移動)高さが1m以下の場合、土石等の移動による力が100kN/m <sup>2</sup> を超える区域			告示番号	千葉県告示第160号 千葉県告示第162号	箇所名	作草部町1
		土石等の堆積の高さが3mを超える区域		告示年月日	令和6年3月15日	所在地	千葉市稲毛区作草部町	
		それ以外の区域						

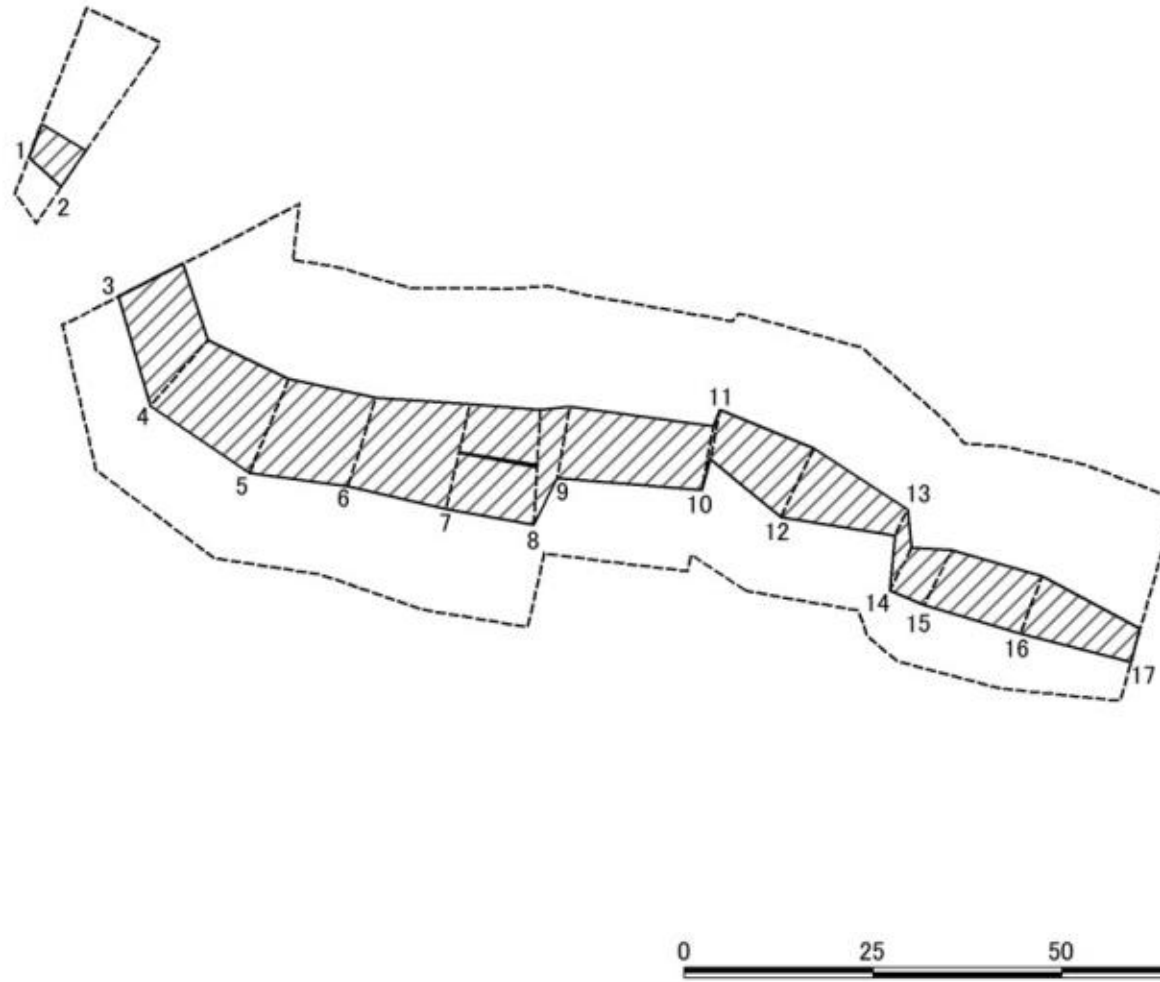
# 土砂災害警戒区域等の指定の告示に係る図書(様式2)参考図



図中の数字は横断測線番号を表す

様式2(急) 土砂災害警戒区域・土砂災害特別警戒区域 区域図(参考図)	土砂災害防止法施行令第二条の基準に該当する区域		 縮尺 1:1000	自然現象の種類	急傾斜地の崩壊	箇所番号	I-013K2036
	土砂災害防止法施行令第三条の基準に該当する区域	土石等の(移動)高さが1m以下の場合、土石等の移動による力が100kN/m <sup>2</sup> を超える区域		告示番号	千葉県告示第160号 千葉県告示第162号	箇所名	作草部町1
		土石等の堆積の高さが3mを超える区域		告示年月日	令和6年3月15日	所在地	千葉市稲毛区作草部町
	それ以外の区域						

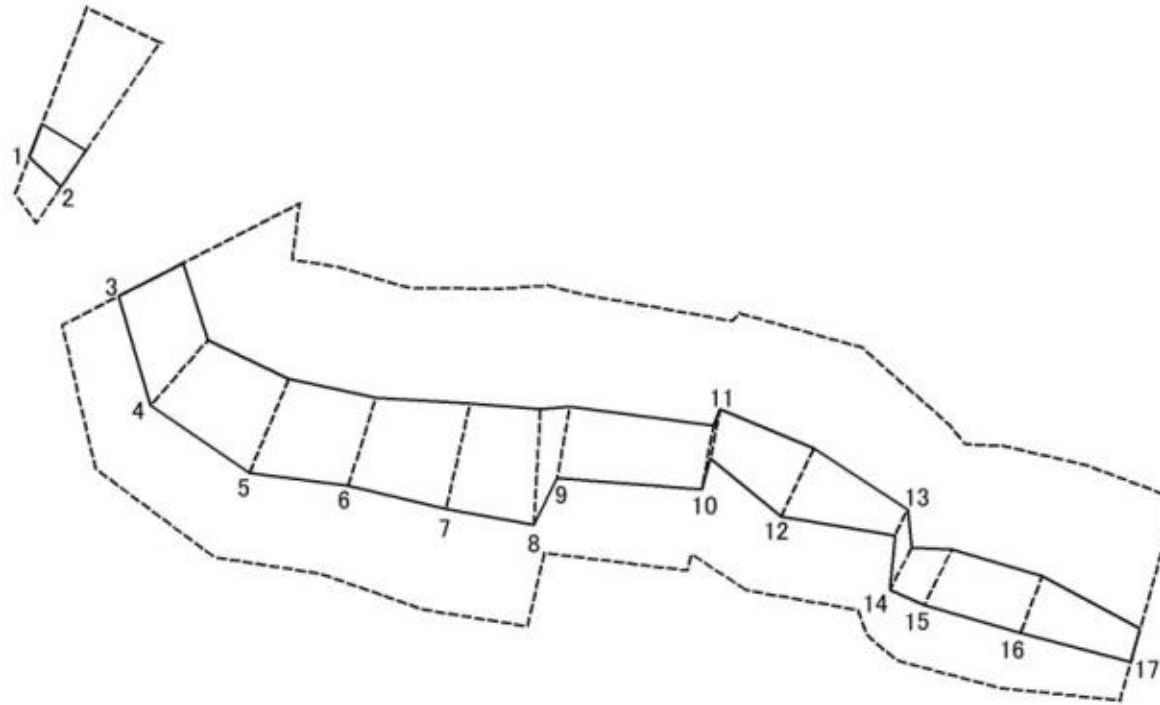
# 土砂災害警戒区域等の指定の告示に係る図書(様式2-1)



図中の数字は横断測線番号を表す

様式2-1(急) 土砂災害特別警戒区域の区域区分図 (急傾斜地の崩壊に伴う土石などの移動により 建築物の地上部に作用すると想定される力) <力区分・移動>	土砂災害防止法施行令第二条の基準に該当する区域		[ ]		自然現象の種類	急傾斜地の崩壊	箇所番号	I-013K2036
	土砂災害防止法施行令第三条の基準に該当する区域	土石等の(移動)高さが1m以下の場合、 土石等の移動による力が100kN/m <sup>2</sup> を超える区域	[ ]		告示番号	千葉県告示第160号 千葉県告示第162号	箇所名	作草部町1
		それ以外の区域	[ ]		告示年月日	令和6年3月15日	所在地	千葉市稲毛区作草部町
					縮尺 1:1000			

# 土砂災害警戒区域等の指定の告示に係る図書(様式2-2)



図中の数字は横断測線番号を表す

様式2-2(急) 土砂災害特別警戒区域の区域区分図 (急傾斜地の崩壊に伴う土石などの堆積により 建築物の地上部に作用すると想定される力) <力区分・堆積>	土砂災害防止法施行令第二条の基準に該当する区域			自然現象の種類	急傾斜地の崩壊	箇所番号	I-013K2036
	土砂災害防止法施行令第三条の基準に該当する区域	土石等の堆積の高さが3mを超える区域		告示番号	千葉県告示第160号 千葉県告示第162号	箇所名	作草部町1
		それ以外の区域	縮尺 1:1000	告示年月日	令和6年3月15日	所在地	千葉県稲毛区作草部町

# 土砂災害警戒区域等の指定の告示に係る図書(様式3)

横断測線の区間	土石等の移動により建築物の地上部に作用すると想定される力				土石等の堆積により建築物の地上部に作用すると想定される力				横断測線の区間	土石等の移動により建築物の地上部に作用すると想定される力				土石等の堆積により建築物の地上部に作用すると想定される力			
	土石等の(移動)高さが1m以下の場合、土石等の移動による力が100kN/m <sup>2</sup> を超える区域		それ以外の区域		土石等の堆積の高さが3mを超える区域		それ以外の区域			土石等の(移動)高さが1m以下の場合、土石等の移動による力が100kN/m <sup>2</sup> を超える区域		それ以外の区域		土石等の堆積の高さが3mを超える区域		それ以外の区域	
	力の大きさのうち最大のもの(kN/m <sup>2</sup> )	土石等の高さ(m)	力の大きさのうち最大のもの(kN/m <sup>2</sup> )	土石等の高さ(m)	力の大きさのうち最大のもの(kN/m <sup>2</sup> )	土石等の高さ(m)	力の大きさのうち最大のもの(kN/m <sup>2</sup> )	土石等の高さ(m)		力の大きさのうち最大のもの(kN/m <sup>2</sup> )	土石等の高さ(m)	力の大きさのうち最大のもの(kN/m <sup>2</sup> )	土石等の高さ(m)	力の大きさのうち最大のもの(kN/m <sup>2</sup> )	土石等の高さ(m)	力の大きさのうち最大のもの(kN/m <sup>2</sup> )	土石等の高さ(m)
1 ~ 2	-	-	63.60	1.00	-	-	9.18	1.72	~								
3 ~ 4	-	-	88.96	1.00	-	-	9.88	1.85	~								
4 ~ 5	-	-	96.05	1.00	-	-	9.88	1.85	~								
5 ~ 6	-	-	96.05	1.00	-	-	10.03	1.87	~								
6 ~ 7	-	-	100.00	1.00	-	-	12.40	2.32	~								
7 ~ 8	101.11	1.00	100.00	1.00	-	-	12.40	2.32	~								
8 ~ 9	-	-	100.00	1.00	-	-	11.66	2.18	~								
9 ~ 10	-	-	80.43	1.00	-	-	11.05	2.06	~								
10 ~ 11	-	-	72.75	1.00	-	-	12.57	2.35	~								
11 ~ 12	-	-	82.01	1.00	-	-	12.57	2.35	~								
12 ~ 13	-	-	82.01	1.00	-	-	13.52	2.53	~								
13 ~ 14	-	-	65.95	1.00	-	-	13.52	2.53	~								
14 ~ 15	-	-	74.43	1.00	-	-	9.93	1.86	~								
15 ~ 16	-	-	74.64	1.00	-	-	9.93	1.86	~								
16 ~ 17	-	-	74.64	1.00	-	-	9.60	1.79	~								
~									~								
~									~								
~									~								
~									~								
~									~								
~									~								
~									~								
~									~								
~									~								
~									~								
~									~								
~									~								

様式3(急)  建築物の構造の規制に必要な衝撃に関する事項	自然現象の種類	急傾斜地の崩壊	箇所番号	I-013K2036
	告示番号	千葉県告示第160号 千葉県告示第162号	箇所名	作草部町1
	告示年月日	令和6年3月15日	所在地	千葉市稲毛区作草部町