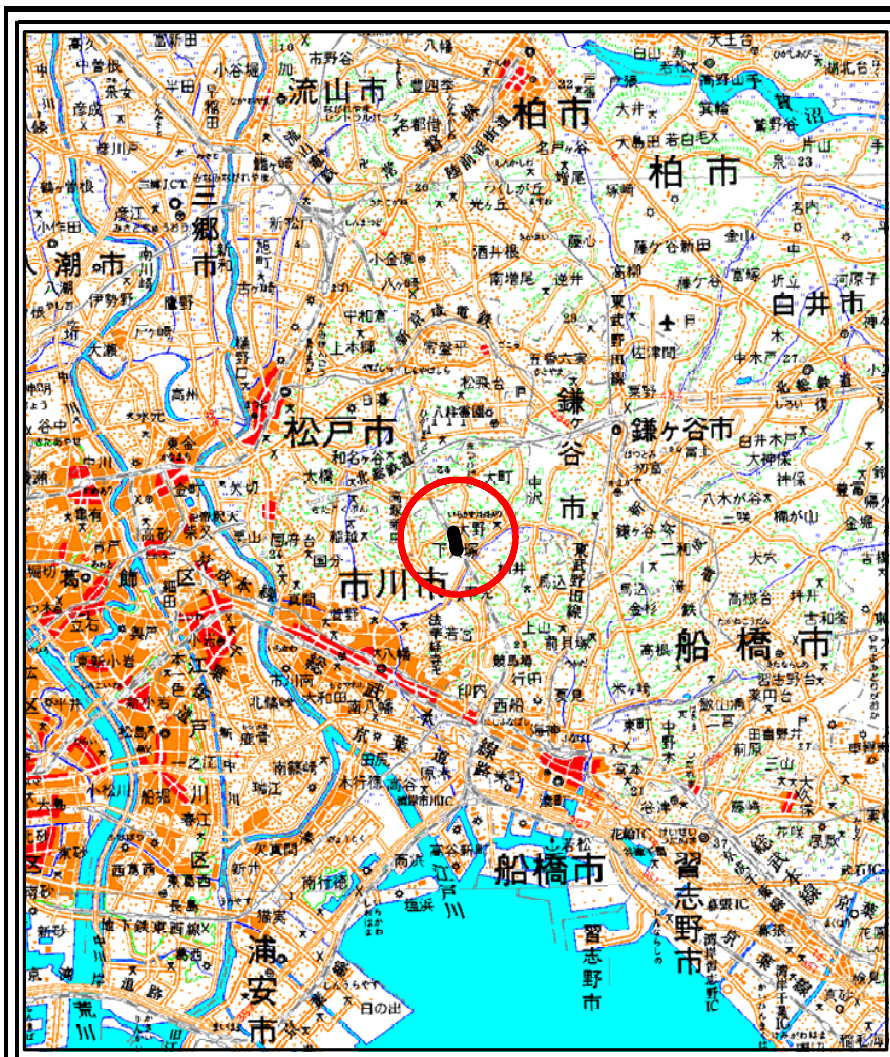
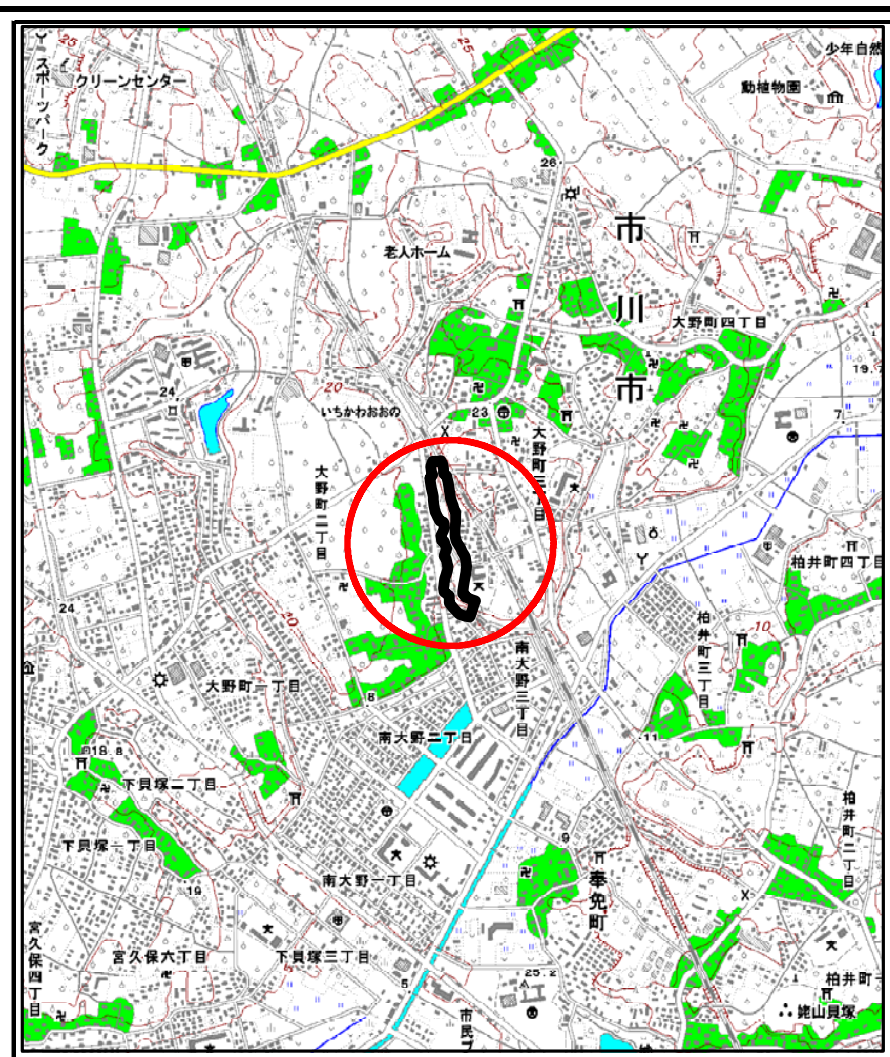


# 土砂災害警戒区域等の指定の公示に係る図書(様式1)



(1/200,000)

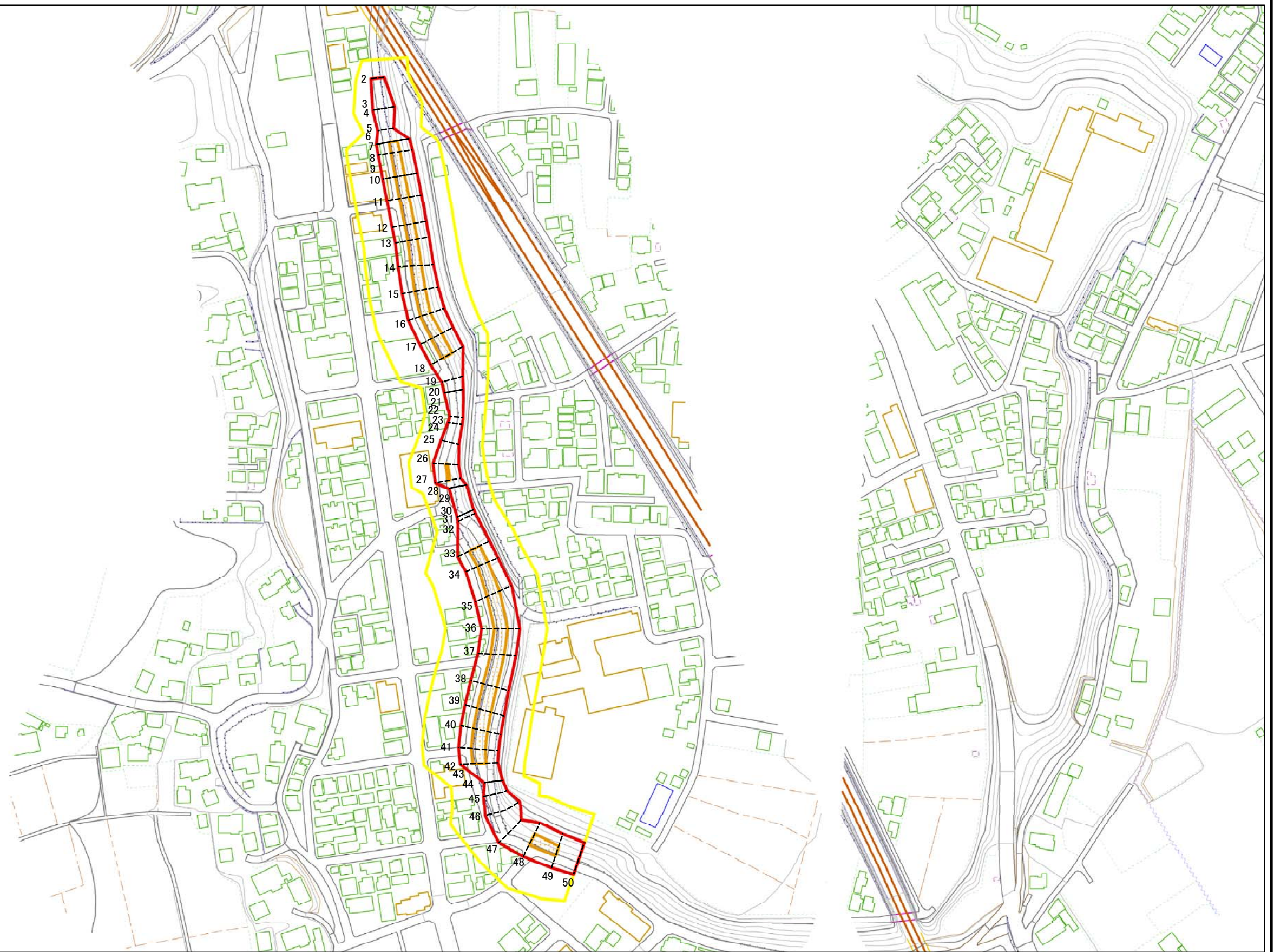


(1/25,000)

様式-1(急) 土砂災害警戒区域・土砂災害特別警戒区域 位置図	自然現象の種類	急傾斜地の崩壊
	箇所番号	I-0131
	箇所名	大野町4
	所在地	市川市大野町2丁目、大野町3丁目、南大野3丁目

この地図は、国土地理院の承認を得て、同院発行の20万分の1・2万5千分の1の地形図を複製したものである。(認証番号 平22業複 第182号)

# 土砂災害警戒区域等の指定の公示に係る図書(様式2)

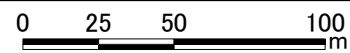
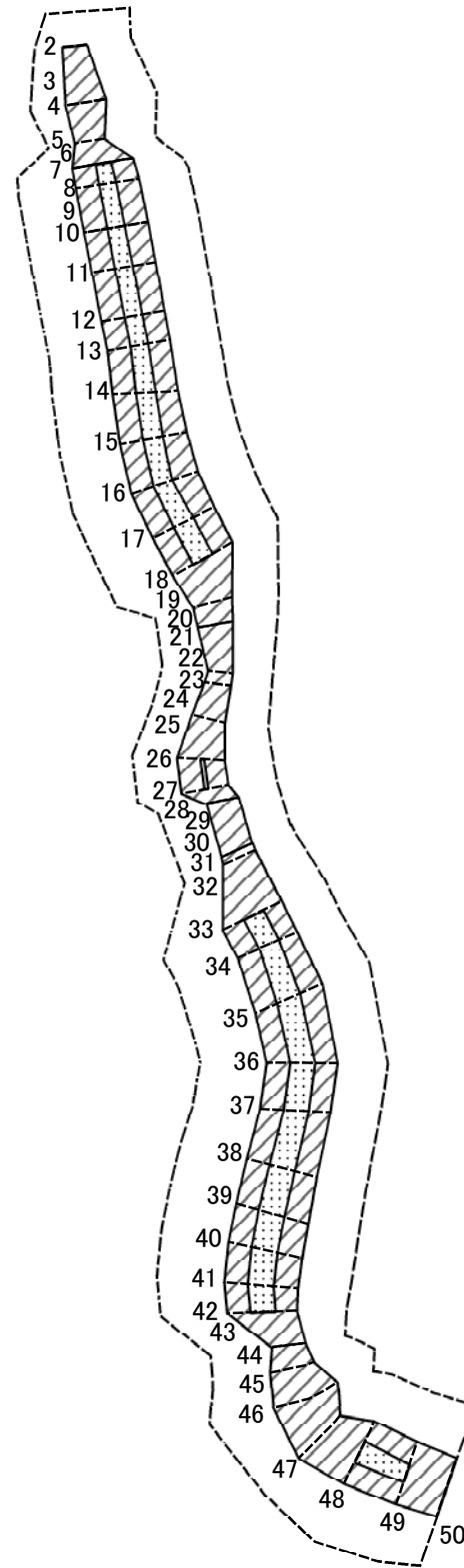


0 25 50 100  
m

図中の数字は横断測線番号を示す

<b>様式-2(急)</b> 土砂災害警戒区域・土砂災害特別警戒区域 区域図(その1)	土砂災害防止法施行令第二条の基準に該当する区域		N 縮尺 1:2,500	自然現象の種類	急傾斜地の崩壊	箇所番号	I-0131
	土砂災害防止法施行令第三条の基準に該当する区域			告示番号	千葉県告示第317号 千葉県告示第323号	箇所名	大野町4
	それ以外の区域			告示年月日	令和3年5月28日	所在地	市川市大野町2丁目、大野町3丁目、南大野3丁目

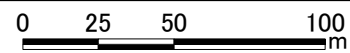
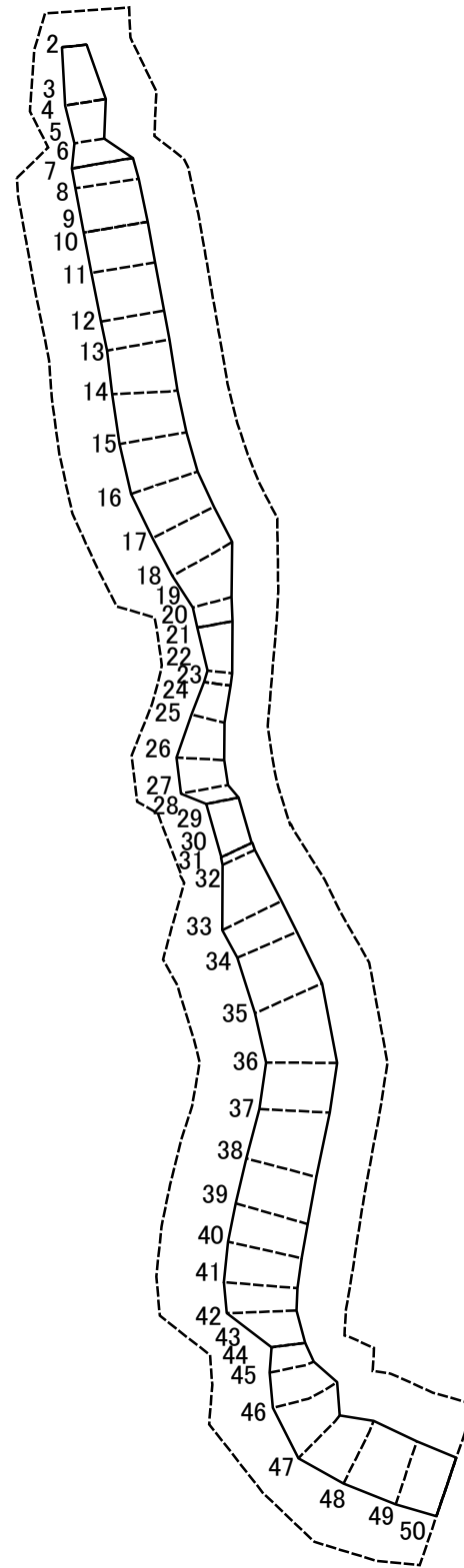
土砂災害警戒区域等の指定の公示に係る図書(様式2-2)



図中の数字は横断測線番号を示す

様式-2-2(急) 土砂災害特別警戒区域の区域区分図 (急傾斜地の崩壊に伴う土石等の移動により 建築物の地上部に作用すると想定される力)	土砂災害防止法施行令第二条の基準に該当する区域		N 縮尺 1:2,500	自然現象の種類	急傾斜地の崩壊	箇所番号	I-0131
	土砂災害防止法施行令第三条の基準に該当する区域			告示番号	千葉県告示第317号 千葉県告示第323号	箇所名	大野町4
	それ以外の区域			告示年月日	令和3年5月28日	所在地	市川市大野町2丁目、大野町3丁目、 南大野3丁目

土砂災害警戒区域等の指定の公示に係る図書(様式2-3)



図中の数字は横断測線番号を示す

様式-2-3(急) 土砂災害特別警戒区域の区域区分図 (急傾斜地の崩壊に伴う土石等の堆積により 建築物の地上部に作用すると想定される力)	土砂災害防止法施行令第二条の基準に該当する区域		N 縮尺 1:2,500	自然現象の種類	急傾斜地の崩壊	箇所番号	I-0131
	土砂災害防止法施行令第三条の基準に該当する区域			告示番号	千葉県告示第317号 千葉県告示第323号	箇所名	大野町4
	それ以外の区域			告示年月日	令和3年5月28日	所在地	市川市大野町2丁目、大野町3丁目、南大野3丁目

# 土砂災害警戒区域等の指定の公示に係る図書(様式3)

横断測線の区間	土石等の移動により建築物の地上部に作用すると想定される力				土石等の堆積により建築物の地上部に作用すると想定される力				横断測線の区間	土石等の移動により建築物の地上部に作用すると想定される力				土石等の堆積により建築物の地上部に作用すると想定される力			
	土石等の(移動)高さが1m以下の場合、土石等の移動による力が100kN/m <sup>2</sup> を超える区域		それ以外の区域		土石等の堆積の高さが3mを超える区域		それ以外の区域			土石等の(移動)高さが1m以下の場合、土石等の移動による力が100kN/m <sup>2</sup> を超える区域		それ以外の区域		土石等の堆積の高さが3mを超える区域		それ以外の区域	
	力の大きさのうち最大のもの(kN/m <sup>2</sup> )	土石等の高さ(m)	力の大きさのうち最大のもの(kN/m <sup>2</sup> )	土石等の高さ(m)	力の大きさのうち最大のもの(kN/m <sup>2</sup> )	土石等の高さ(m)	力の大きさのうち最大のもの(kN/m <sup>2</sup> )	土石等の高さ(m)		力の大きさのうち最大のもの(kN/m <sup>2</sup> )	土石等の高さ(m)	力の大きさのうち最大のもの(kN/m <sup>2</sup> )	土石等の高さ(m)	力の大きさのうち最大のもの(kN/m <sup>2</sup> )	土石等の高さ(m)	力の大きさのうち最大のもの(kN/m <sup>2</sup> )	土石等の高さ(m)
1 ~ 2	-	-	-	-	-	-	-	-	27 ~ 28	-	-	100.00	1.00	-	-	14.96	2.79
2 ~ 3	-	-	94.04	1.00	-	-	10.57	1.98	28 ~ 29	-	-	78.46	1.00	-	-	14.96	2.79
3 ~ 4	-	-	94.04	1.00	-	-	9.01	1.68	29 ~ 30	-	-	82.41	1.00	-	-	11.76	2.20
4 ~ 5	-	-	94.04	1.00	-	-	9.08	1.70	30 ~ 31	-	-	85.08	1.00	-	-	14.13	2.64
5 ~ 6	-	-	100.00	1.00	-	-	11.55	2.16	31 ~ 32	-	-	87.64	1.00	-	-	14.13	2.64
6 ~ 7	-	-	100.00	1.00	-	-	11.55	2.16	32 ~ 33	-	-	100.00	1.00	-	-	13.77	2.57
7 ~ 8	116.09	1.00	100.00	1.00	-	-	11.55	2.16	33 ~ 34	122.96	1.00	100.00	1.00	-	-	13.18	2.46
8 ~ 9	116.09	1.00	100.00	1.00	-	-	11.52	2.15	34 ~ 35	122.54	1.00	100.00	1.00	-	-	13.18	2.46
9 ~ 10	116.02	1.00	100.00	1.00	-	-	11.45	2.14	35 ~ 36	122.63	1.00	100.00	1.00	-	-	12.41	2.32
10 ~ 11	116.63	1.00	100.00	1.00	-	-	11.51	2.15	36 ~ 37	123.80	1.00	100.00	1.00	-	-	12.60	2.35
11 ~ 12	117.21	1.00	100.00	1.00	-	-	11.65	2.18	37 ~ 38	123.80	1.00	100.00	1.00	-	-	12.60	2.35
12 ~ 13	117.52	1.00	100.00	1.00	-	-	11.73	2.19	38 ~ 39	123.21	1.00	100.00	1.00	-	-	12.35	2.31
13 ~ 14	118.54	1.00	100.00	1.00	-	-	11.73	2.19	39 ~ 40	121.51	1.00	100.00	1.00	-	-	12.04	2.25
14 ~ 15	118.54	1.00	100.00	1.00	-	-	11.63	2.17	40 ~ 41	121.58	1.00	100.00	1.00	-	-	12.09	2.26
15 ~ 16	117.29	1.00	100.00	1.00	-	-	11.34	2.12	41 ~ 42	123.60	1.00	100.00	1.00	-	-	12.63	2.36
16 ~ 17	119.28	1.00	100.00	1.00	-	-	11.45	2.14	42 ~ 43	-	-	100.00	1.00	-	-	15.81	2.95
17 ~ 18	119.87	1.00	100.00	1.00	-	-	12.26	2.29	43 ~ 44	-	-	75.31	1.00	-	-	15.81	2.95
18 ~ 19	-	-	100.00	1.00	-	-	12.61	2.36	44 ~ 45	-	-	99.85	1.00	-	-	14.05	2.63
19 ~ 20	-	-	96.07	1.00	-	-	13.53	2.53	45 ~ 46	-	-	100.00	1.00	-	-	14.05	2.63
20 ~ 21	-	-	88.38	1.00	-	-	13.53	2.53	46 ~ 47	-	-	100.00	1.00	-	-	11.68	2.18
21 ~ 22	-	-	88.36	1.00	-	-	12.48	2.33	47 ~ 48	-	-	100.00	1.00	-	-	11.67	2.18
22 ~ 23	-	-	67.57	1.00	-	-	12.48	2.33	48 ~ 49	121.99	1.00	100.00	1.00	-	-	11.67	2.18
23 ~ 24	-	-	67.59	1.00	-	-	15.39	2.88	49 ~ 50	-	-	100.00	1.00	-	-	11.38	2.13
24 ~ 25	-	-	85.15	1.00	-	-	15.39	2.88	~								
25 ~ 26	-	-	100.00	1.00	-	-	13.82	2.58	~								
26 ~ 27	104.55	1.00	100.00	1.00	-	-	12.19	2.28	~								

様式-3(急)  建築物の構造の規制に必要な衝撃に関する事項	自然現象の種類	急傾斜地の崩壊	箇所番号	I-0131
	告示番号	千葉県告示第317号 千葉県告示第323号	箇所名	大野町4
	告示年月日	令和3年5月28日	所在地	市川市大野町2丁目、大野町3丁目、南大野3丁目