

#### 4.1.6 景観及び人と自然との触れ合いの活動の場の状況

##### 4.1.6.1 景観の状況

###### 1) 景観資源の状況

調査区域には、自然的・文化的・歴史的景観資源が多く位置しており、主な景観資源として、都市計画対象道路事業実施区域周辺には、市川市の梨畑と梨作りの風景（大町地区）、大町周辺の森、鎌ヶ谷市の豊作稲荷神社の林、八坂神社の森、市制記念公園、白井市の下総小金中野牧跡、上長殿熊野神社等が位置しています。

調査区域の主な景観資源を表 4.1-44及び図 4.1-28に示します。

表 4.1-44(1) 主な景観資源

市名	番号	名称	市名	番号	名称
市川市・松戸市	1	江戸川		31	昔ながらの集落(小野田町)
市川市	2	国府台斜面緑地	船橋市	32	昔ながらの集落(鈴身町)
	3	堀之内貝塚公園		33	船橋最北端(田畑・果樹園)
	4	小塚山公園		34	神崎川沿いの道
	5	じゅん菜池緑地		35	小室調節池
	6	里見公園		36	小室4号緑地
	7	梨畑と梨作りの風景(大町地区)		37	エノキと道祖神
	8	大町公園(動植物園)		38	高才川緑地公園
	9	姥山貝塚公園		39	鈴身川沿いの道
	10	大柏川と桜並木		40	二重川沿いの道
	11	文学の道(桜土手公園)		41	ハンゲショウの湿地
	12	大町周辺の森		42	桑納川沿いの道
	13	霊園とイチヨウ並木		43	東光寺
	14	曾谷小学校の桜並木		44	木戸川と水田と斜面林
	15	大柏川第一調整池緑地		45	松が丘2丁目緑地
	16	白幡神社と高台からの眺め		46	高根台さくら公園
	17	真間川と桜並木		47	御滝公園
	18	弘法寺と伏姫桜		48	御瀧山金蔵寺(御滝不動尊)
	19	曾谷貝塚		49	金杉緑地
	20	こごと公園		50	谷津と斜面林
	21	下総国分寺跡		51	丸山の森緑地
	22	高圓寺(藤まつり)		52	運動広場
	船橋市	23		船橋県民の森	53
24		八王子神社の森	54	高野台3丁目市民の森	
25		藤原市民の森	55	大穴新田市民の森	
26		アンデルセン公園	56	八木が谷北市民の森	
27		高根公園駅前街路樹	57	金杉さくら市民の森	
28		谷津田と斜面林(古和釜町)	58	立法山本覚寺	
29		谷津田と斜面林(夏見台)	59	法井寺	
30		台地上の畑地(古和釜町)	60	小室八幡神社	

出典：「千葉県良好な景観の形成に関する基本方針」(令和元年6月閲覧 千葉県県土整備部公園緑地課)  
「いちかわ景観100選」(平成27年3月 市川市街づくり部)  
「緑と公園」(令和元年6月閲覧 市川市ホームページ)  
「市川市景観基本計画」(平成16年5月 市川市街づくり部)  
「船橋市自然散策マップ」(平成27年4月 船橋市環境部環境政策課)  
「船橋市景観計画」(平成22年3月 船橋市建設局都市計画部都市計画課)  
「市民の森」(令和元年6月閲覧 船橋市都市整備部公園緑地課)  
「ふなばしポケットガイド」(平成30年12月 船橋市観光協会)

表 4.1-44(2) 主な景観資源

市名	番号	名称	市名	番号	名称
松戸市	61	戸定邸	鎌ヶ谷市	93	下総小金中野牧跡・捕込
	62	浅間神社の極相林		94	八幡・春日神社の森
	63	戸定が丘歴史公園		95	根頭神社の森
	64	松戸中央公園		96	道野辺八幡神社の森
	65	21世紀の森と広場		97	囃子水七面堂の林(囃子水公園)
	66	栗山・矢切(斜面林)		98	初富稲荷神社の林
	67	国分川沿い(斜面林)		99	豊作稲荷神社の林
	68	龍善寺(斜面林)		100	鎌ヶ谷八幡神社の林
	69	新坂川		101	八坂神社の林
	70	坂川		102	日枝神社の林
	71	六間川		103	谷地川八幡神社の林
	72	横六間川		104	キンモクセイ
	73	国分川		105	海上自衛隊下総航空基地西側の桜並木
	74	矢切の農地		106	中沢白旗の湧水(ホテルの里)
	75	ふれあい松戸川		107	貝柄山公園(湧水)
	76	野菊のこみち		108	樹林と畑(初富)
	77	常盤平さくら通り		109	市民の森
	78	高木小学校のくすの木		110	佐津間城跡
	79	常盤平けやき通り		111	市制記念公園
	80	金ヶ作熊野神社		印西市	112
81	松龍寺	白井市	113	中野牧野馬除土手	
82	矢切神社		114	中木戸市民の森	
柏市	83		南部公園	115	富塚鳥見神社
	84		南増尾小鳥の森	116	上長殿熊野神社
	85		並木通り	117	神々廻市民の森
	86		高柳集落の連なり	118	西福寺
87	稲荷峠公園				
88	晴山幼稚園の雑木林				
八千代市	89				睡蓮(萱田地区公園)
	90				つつじ(ゆりのき通り)
	91	睡蓮(熱田ヶ池)			
	92	富士山(富士美橋の上から)			

出典：「松戸市文化財マップ」(令和元年6月閲覧 松戸市ホームページ)  
「水とみどりと歴史の回廊マップ」(令和元年6月閲覧 松戸市ホームページ)  
「松戸市景観計画」(平成23年3月 松戸市都市整備本部 都市緑花担当部 都市計画課)  
「公園」(令和元年6月閲覧 柏市ホームページ)  
「柏市景観資源ガイドマップ」(令和元年6月閲覧 柏市都市部都市計画課)  
「やちよ良いとこマップ・農産物販売施設等紹介マップ」(令和元年6月閲覧 八千代市ホームページ)  
「鎌ヶ谷市景観計画」(平成26年3月 鎌ヶ谷市都市建設部都市計画課)  
「ふるさとかがや散策まっぷ」(令和元年6月閲覧 鎌ヶ谷市生涯学習部文化・スポーツ課)  
「施設案内」(令和元年6月閲覧 鎌ヶ谷市ホームページ)  
「印西市景観まちづくり基本計画」(平成29年3月 印西市都市建設部都市計画課)  
「市民の森について」(令和元年6月閲覧 白井市都市建設部都市計画課)  
「しろい散策マップ(2訂版)」(平成28年3月 白井市教育委員会)

## 2) 主な眺望点と眺望景観の状況

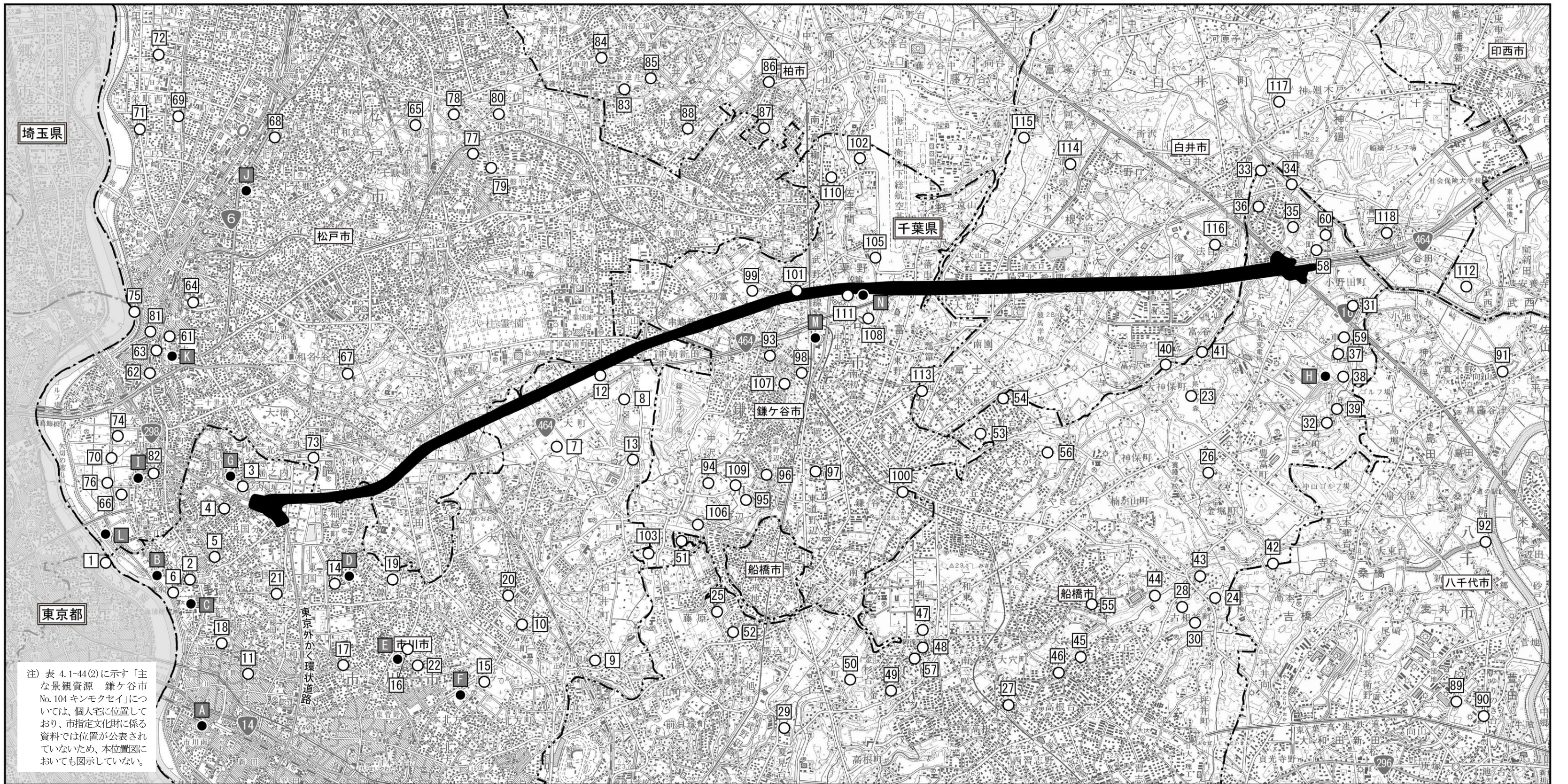
調査区域の主な眺望点として、都市計画対象道路事業実施区域周辺には、市川市のアイ・リンクタウン展望施設、鎌ヶ谷市の市制記念公園、かまがやスカイビュー等が位置しています。

調査区域の主な眺望点と眺望景観を表 4.1-45及び図 4.1-28に示します。

表 4.1-45 主な眺望点と眺望景観

市名	番号	名称	内容
市川市	A	アイ・リンクタウン展望施設	地上 150メートルから、晴れた昼間には江戸川を渡る風を感じながらの 360° のパノラマを楽しめ、また夜には都心部から千葉方面まで、壮大な夜景を見渡せることから、「新日本三大夜景・夜景 100 選」にも登録されている。
	B	里見公園からの東京・江戸川の眺め	江戸川越しに東京スカイツリーと富士山の眺めが朝焼け・夕焼けともに楽しめる。
	C	和洋学園のラウンジからの眺め	18 階ラウンジからは江戸川が間近に見下ろせる。
	D	曾谷の高台からの眺め	夕日と富士山と東京スカイツリーが一直線に眺められる。
	E	白幡神社と高台からの眺め	境内には四季折々の草花が咲き、高台から市内を見渡すことができる。
	F	北方小学校からの眺め	子之神社の緑や、春には桜並木が見渡せる。
	G	堀之内貝塚公園からの眺め	丘陵地にあり、公園として整備されている。
船橋市	H	高才川緑地公園からの眺め	斜面上段の遊具広場からの眺めが素晴らしく、眼下に広がる水田や調整池が一望でき、夕暮れ時には、幻想的な風景が映し出される。
松戸市	I	野菊苑展望台	西蓮寺から歩道橋を渡った先にある展望台で、富士山を望むことができる。
	J	本覚寺	松戸の市街地を一望することができる。
	K	戸定邸	高台からの眺望景観は、開放感とともに水辺など緑の豊かさが感じられる。
	L	江戸川河川敷一帯	水辺からの眺望景観は、開放感とともに斜面林や農地など緑の豊かさが感じられる。
鎌ヶ谷市	M	かまがやスカイビュー (鎌ヶ谷市役所屋上)	天気が良ければ、綺麗な富士山や筑波山が見られるほか、夕方は、夕日に染まる空に富士山と東京スカイツリー、冬の時期の夜は、東京スカイツリーのライトアップや市内の夜景を楽しむことができる。
	N	市制記念公園	展望台からは走り抜ける北総鉄道の車両を目の高さで見ることができる。

出典：「2012-2013 市川市タウン&観光ガイド」(市川市観光協会)  
「いちかわ景観100選」(平成27年3月 市川市街づくり部)  
「緑と公園」(令和元年6月閲覧 市川市ホームページ)  
「水とみどりと歴史の回廊マップ」(令和元年6月閲覧 松戸市ホームページ)  
「松戸市景観計画」(平成23年3月 松戸市都市整備本部 都市緑花担当部 都市計画課)  
「船橋市景観80選」(平成30年2月 船橋市都市計画部都市計画課)  
「かまがやスカイビュー」(令和元年6月閲覧 鎌ヶ谷市ホームページ)  
「施設案内」(令和元年6月閲覧 鎌ヶ谷市ホームページ)



注) 表 4.1-44(2)に示す「主な景観資源 鎌ヶ谷市 No.104 キンモクセイ」については、個人宅に位置しており、市指定文化財に係る資料では位置が公表されていないため、本位置図においても図示していない。

この地図は、国土地理院発行の「1：50,000地形図、東京東北部（平成17年8月24日）・佐倉（平成10年9月1日）」を使用したものである。

- 凡例
- 都市計画対象道路事業実施区域
  - 都県界
  - 市区界
  - 主要な景観資源
  - 主要な眺望点と眺望景観

- 出典：「千葉県良好な景観の形成に関する基本方針」（令和元年6月閲覧 千葉県県土整備部公園緑地課）  
「いちかわ景観100選」（平成27年3月 市川市街づくり部）  
「緑と公園」（令和元年6月閲覧 市川市ホームページ）  
「市川市景観基本計画」（平成16年5月 市川市街づくり部）  
「船橋市自然散策マップ」（平成27年4月 船橋市環境部環境政策課）  
「船橋市景観計画」（平成22年3月 船橋市建設局都市計画部都市計画課）  
「市民の森」（令和元年6月閲覧 船橋市都市整備部公園緑地課）  
「ふなばしポケットガイド」（平成30年12月 船橋観光協会）  
「松戸市文化財マップ」（令和元年6月閲覧 市川市ホームページ）  
「水とみどりと歴史の回廊マップ」（令和元年6月閲覧 松戸市ホームページ）  
「松戸市景観計画」（平成23年3月 松戸市都市整備本部 都市緑花担当部 都市計画課）  
「公園」（令和元年6月閲覧 柏市ホームページ）  
「柏市景観資源ガイドマップ」（令和元年6月閲覧 柏市都市部都市計画課）  
「やちよ良いとこマップ・農産物販売施設等紹介マップ」（令和元年6月閲覧 八千代市ホームページ）  
「鎌ヶ谷市景観計画」（平成26年3月 鎌ヶ谷市都市建設部都市計画課）
- 「ふるさとかがや散策まっぶ」（令和元年6月閲覧 鎌ヶ谷市生涯学習部文化・スポーツ課）  
「施設案内」（令和元年6月閲覧 鎌ヶ谷市ホームページ）  
「印西市景観まちづくり基本計画」（平成29年3月 印西市都市建設部都市計画課）  
「市民の森について」（令和元年6月閲覧 白井市都市建設部都市計画課）  
「しろい散策マップ（2訂版）」（平成28年3月 白井市教育委員会）  
「鎌ヶ谷市景観計画」（平成26年3月 鎌ヶ谷市都市建設部都市計画課）  
「ふるさとかがや散策まっぶ」（令和元年6月閲覧 鎌ヶ谷市生涯学習部文化・スポーツ課）  
「施設案内」（令和元年6月閲覧 鎌ヶ谷市ホームページ）  
「印西市景観まちづくり基本計画」（平成29年3月 印西市都市建設部都市計画課）  
「市民の森について」（令和元年6月閲覧 白井市都市建設部都市計画課）  
「しろい散策マップ（2訂版）」（平成28年3月 白井市教育委員会）  
「2012-2013 市川市タウン&観光ガイド」（市川市観光協会）  
「水とみどりと歴史の回廊マップ」（令和元年6月閲覧 松戸市ホームページ）  
「鎌ヶ谷市ガイドマップ」（令和元年6月閲覧 鎌ヶ谷市総務企画部秘書広報課）

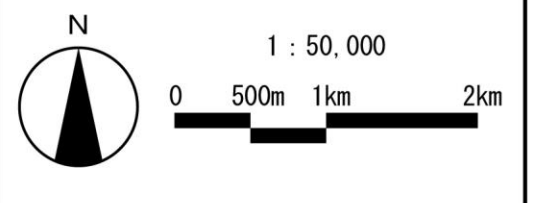


図 4.1-28  
 主な景観資源と眺望点位置図

#### 4.1.6.2 人と自然との触れ合いの活動の場の状況及び利用の状況

調査区域の主な人と自然との触れ合いの活動の場として、都市計画対象道路事業実施区域周辺には、市川市の小塚山公園、大町自然公園、松戸市の秋山湧水、鎌ヶ谷市の新鎌ふれあい公園、市制記念公園、東部調整池、栗野地区公園、白井市の中木戸公園、南山公園等が位置しています。

調査区域の主要な人と自然との触れ合いの活動の場を表 4.1-46及び図 4.1-29に示します。

表 4.1-46(1) 主要な人と自然との触れ合いの活動の場

市名	番号	名称	概要
市川市	1	国府台斜面緑地	千葉県の大関口としての「緑のシンボル」となっている。
	2	里見公園	緑と桜が見事な景色を織りなす憩いの公園。バラ園がある。
	3	小塚山公園	園内には、シラカシ・イヌシデ・クヌギ等の雑木が密生した典型的な北総地方の自然林である市民の森があり、森の中には遊歩道が設けられている。隣接したフィールドアスレチックでは、本格的なコースが楽しめる。
	4	堀之内貝塚公園	昭和39年に国指定史跡となり、その後一般市民に広く啓発する目的で公園として環境整備された。本丘陵地にあり、考古博物館、歴史博物館に隣接している。
	5	じゅん菜池公園	池の周囲は緑豊かな木々に囲まれ、遊歩道も整備されている。春は梅、夏はツツジ、秋はキンモクセイの香り、もみじ、かえでの紅葉、冬は鴨などが飛来し、四季折々の自然が楽しめる。
	6	大町レクリエーションゾーン	豊かな緑と水に恵まれた大町地区には、動植物園、自然観察園、少年自然の家など市の施設に加え、全国有数の産地である梨園や、民間のフィールドアスレチックコース、イチヨウ並木の続く霊園などが集まっている。
	7	柏井雑木林	市川市内では少ない林の自然に触れることができる貴重な場所。
	8	弁天池公園	公園内には池が、公園の外周には約230mの散策路がある。遊具広場には藤棚などがある。
	9	こざと公園	公園の外周は遊歩道が整備され、水辺には鯉・亀・カモ・昆虫などが観察できる。また、公園の外周には桜の木が植えられており、春になると桜の花が公園を囲む。
	10	大柏川第一調整池緑地	敷地内には大小15箇所の棚池があり、大柏川の調整池として機能している。緑地や堤防が整備され、野鳥観察の場になっている。
	11	須和田公園	桜の名所でバラコーナーもある。
	12	大町自然公園	レンガの歩道や石造りの水路などがある本格的で市内で最も大きな西洋バラ園がある。約96種、1,000株余りのバラが楽しめる。
	13	市川パークハイツと周辺の緑	建物の周囲には緑道があり、見上げるほどの大きなケヤキがある。
	14	万葉植物園	和風庭園が設けられており、万葉集に詠まれている植物が和歌とともに約155種類栽培・展示されている。
	15	国分川調整池緑地多目的広場	多目的広場（サッカー、野球などが出来る広場）
船橋市	16	鈴身第一調整池	カワウ、コガモ、コサギなどの水鳥が見られる。
	17	八木が谷北市民の森	約32,000m <sup>2</sup> の広さで、「森のコンサート」や紙芝居などのイベント、リクレーションが行われ、自然環境の学習の場となっている。
	18	藤原市民の森	法田中学校に隣接した良好な樹林地。
	19	大穴新田市民の森	市街化区域内に位置した良好な樹林地。
	20	高野台3丁目市民の森	散歩、森林浴、バードウォッチング等を楽しめる。
	21	高野台市民の森	散歩、森林浴、バードウォッチング等を楽しめる。

出典：「いちかわ景観100選」（平成27年3月 市川市街づくり部）  
「緑と公園」（令和元年6月閲覧 市川市ホームページ）  
「市川さんぽ」（平成28年11月 交通新聞社）  
「市川自然博物館だより6・7月号」（平成6年6月 市立市川自然博物館）  
「市川市観光協会」（令和元年6月閲覧 市川市観光協会ホームページ）  
「広報いちかわ8月5日号」（令和元年6月閲覧 市川市ホームページ）  
「ふなばしポケットガイド」（平成30年12月 船橋市観光協会）  
「公園・緑化」（令和元年6月閲覧 船橋市ホームページ）  
「船橋市自然散策マップ」（平成27年4月 船橋市環境部環境政策課）  
「公園マップ」（令和元年6月閲覧 船橋市公園緑地課）

表 4.1-46(2) 主要な人と自然との触れ合いの活動の場

市名	番号	名称	概要
船橋市	22	金杉さくら市民の森	低層住宅地内に残る貴重な樹林。
	23	船橋県民の森	15万㎡の広さで、イヌシデの林や木の実の森、野鳥の森などから構成され、自然観察路の遊歩道もある。
	24	小室公園と小室調節池	水辺には多くの種の水鳥やトンボがいて、ゆっくりと時を過ごすことが出来る。ヤブツバキ、シラカシ、ハネコウツギなどをたくさんの緑を楽しめる。
	25	御滝公園	ソメイヨシノの大木を中心に約100本が咲き誇り、古くから桜の名所として親しまれている。
	26	高才川緑地公園	手つかずのまま残る自然林とのどかな田園風景に囲まれた静かで落ち着いた公園。カワセミやミソサザイなどの珍しい野鳥にも出会える。
	27	ふなばしアンデルセン公園	ワンパク王国・メルヘンの丘など5つのゾーンからなる緑豊かな公園。
	28	船橋市運動公園	広大な敷地を有する総合スポーツ施設で、桜の名所でもある。
松戸市	29	江戸川左岸河川敷緑地(古ヶ崎)	江戸川沿いに位置し野球場、ソフトボール場、サッカー場がある。
	30	千駄堀湧水広場	山林に囲まれた湧水池や地元住民が植えた花壇がある「水と緑のある憩いの場」。
	31	上本郷宮ノ下湧水	風早神社の斜面地から湧き出ている湧水池で、上本郷第二小学校が中心になって、保全・活用されている。
	32	秋山湧水	聖徳学園近くの雑木林の斜面地から湧きでている湧水池。
	33	竹ヶ花雷電湧水	竹ヶ花の雷電神社に隣接する遊水地。
	34	ふれあい松戸川	古ヶ崎浄化施設で浄化された水が流れている。人工河川だが、自然の小川をイメージしながら整備され、環境が保たれており、水鳥や魚の生態系が豊かに育ってきている。
	35	21世紀の森と広場	千駄堀地区に残されている貴重な緑を活かして作られた公園。芝生の中で楽しめる光と風の広場や木もれ陽の森などがある。
	36	東松戸ゆいの花公園	花に親しみ、花を理解するための公園。
	37	戸定が丘歴史公園	公園内の梅、紅しだれ桜、つつじ、紅葉やコウヤマキ、ヒヨクヒバなどが見所。
	38	金ヶ作自然公園	金ヶ作地区の良好な自然林を利用した公園。
	39	坂川遊歩道	川沿いの歴史的な遺産や雰囲気を大切にしながら、多自然川づくりや水辺に近づける工夫、桜の植樹、レンガ橋の保存などを行っている。
	40	国分川多自然護岸	環境学習や愛護団体の活動の場所として、水鳥たちの憩いの場所として賑わっている。
柏市	41	南増尾小鳥の森緑地	野鳥が集まり、バードウォッチングが楽しめる緑豊かな自然の雑木林で作られた緑地。
	42	南部公園	広々とした芝生と森林浴を楽しめる自然林があり、南部地区では最大の公園。
八千代市	43	熱田ヶ池公園	熱田ヶ池周辺の山林を自然のまま残して整備した公園。公園のシンボルである熱田ヶ池の水面には睡蓮が可憐な花を咲かせている。
	44	京成バラ園	園内には1,600品種10,000株を超えるバラを中心に様々な樹木、草花が植栽されている。
	45	八千代市ほたるの里	多種多様な動植物の生息地となっており、自然観察することができる。
	46	島田谷津	希少な動植物の生息生育が確認されており、自然体験をすることができる。

出典：「ふなばしポケットガイド」(平成30年12月 船橋市観光協会)  
「公園・緑化」(令和元年6月閲覧 船橋市ホームページ)  
「船橋市自然散策マップ」(平成27年4月 船橋市環境部環境政策課)  
「公園マップ」(令和元年6月閲覧 船橋市公園緑地課)  
「まるごとe!ちば」(令和元年6月閲覧 千葉県ホームページ)  
「まっどの観光・魅力・文化」(令和元年6月閲覧 松戸市ホームページ)  
「代表的な公園」(令和元年6月閲覧 松戸市ホームページ)  
「湧水保全ポータルサイト」(令和元年6月閲覧 環境省水・大気環境局)  
「公園」(令和元年6月閲覧 柏市ホームページ)  
「公園・緑地」(令和元年6月閲覧 八千代市ホームページ)  
「京成バラ園」(令和元年6月閲覧 京成バラ園芸株式会社ホームページ)  
「生物多様性保全上重要な里地里山」(令和元年6月閲覧 環境省自然環境局自然環境計画課)

表 4.1-46(3) 主要な人と自然との触れ合いの活動の場





市名	番号	名 称	概 要
鎌ケ谷市	47	市制記念公園	県内各市の樹が植えられている小道がある。
	48	市民の森	市営のキャンプ場がある。
	49	手通公園	遊歩道が園内を通り、道に沿って森林浴を楽しめる。
	50	丸山三丁目ふれあいの森	バードウォッチングや森林浴など、身近な場で自然や緑と親しむことができる。
	51	囃子水公園	神社、斜面林に囲まれた湿地で、現在でも湧水がふき出している。
	52	東部調整池	水辺があり、鳥の飛来も見ることができる。
	53	栗野地区公園	市内に残る貴重な動植物を保護・観察する公園。
	54	新鎌ふれあい公園	芝生の多目的広場、遊歩道がある。
	55	鎌ケ谷五丁目ふれあいの森	バードウォッチングや森林浴など、身近な場で自然や緑と親しむことができる。
	56	鎌ケ谷二丁目ふれあいの森	
	57	丸山ふれあいの森	
	58	東鎌ケ谷二丁目ふれあいの森	
	59	鎌ケ谷一丁目ふれあいの森	
	60	東中沢四丁目ふれあいの森	バードウォッチングや森林浴など、身近な場で自然や緑と親しむことができる。
	61	東道野辺ふれあいの森	
62	富岡二丁目ふれあいの森		
63	貝柄山公園	水鳥の泳ぐ池のまわりは、四季の変化を楽しみながら散歩を楽しむことができる。	
白井市	64	所沢市民の森	広場と散策路が整備されており、散策に適している。
	65	七次川防災調節池	白鳥が飛来する調節池。ほかにも多くの鳥が確認され、1年を通して見られる鳥もいる。
	66	神々廻市民の森	原生的な森で、恵まれた自然に囲まれ、多様な動植物が生息・生育している。
	67	七次第一公園	大きな芝生広場とテニスコートがあるほか、公園の近くに白鳥の訪れる調節池もあり、園内には梅や杉を植えた築山が豊かな緑を提供している。春になると満開の桜を芝生広場で見ることができる。
	68	南山公園	大池や水辺の散歩道、親水広場がある。桜の時期には、調節池にかかる橋からの眺めが楽しめる。
	69	中木戸公園	園内にはグラウンドや遊具が整備されており、ヤマツバキ・サザンカ等が並木道を形成している。

出典：「生物多様性保全上重要な里地里山」（令和元年6月閲覧 環境省自然環境局自然環境計画課）  
「おかしな鎌ケ谷MAP」（鎌ケ谷市市民生活部商工振興課）  
「新鎌ケ谷地区周辺散策マップ」（平成25年9月 新鎌ケ谷地区まちづくり懇談会運営委員会）  
「施設案内」（令和元年6月閲覧 鎌ケ谷市ホームページ）  
「くらしのガイド」（令和元年6月閲覧 鎌ケ谷市ホームページ）  
「栗野地区公園～ようこそ、栗野の森へ！～」（鎌ケ谷市都市建設部公園緑地課）  
「ふれあいの森位置図」（鎌ケ谷市都市建設部公園緑地課）  
「公園・緑地」（令和元年6月閲覧 白井市ホームページ）  
「しろい散策マップ（2訂版）」（平成28年3月 白井市教育委員会）



この地図は、国土地理院発行の「1:50,000地形図、東京東北部（平成17年8月24日）・佐倉（平成10年9月1日）」を使用したものである。

凡例

-  都市計画対象道路事業実施区域
-  都県界
-  市区界
-  人と自然との触れ合いの活動の場

- 出典：「いちかわ景観100選」（平成27年3月 市川市街づくり部）  
 「緑と公園」（令和元年6月閲覧 市川市ホームページ）  
 「市川さんぽ」（平成29年11月 交通新聞社）  
 「市川自然博物館だより6・7月号」（平成6年6月 市立市川自然博物館）  
 「市川市観光協会」（令和元年6月閲覧 市川市観光協会ホームページ）  
 「広報いちかわ8月5日号」（令和元年6月閲覧 市川市ホームページ）  
 「ふなばしポケットガイド」（平成30年12月 船橋市観光協会）  
 「公園・緑化」（令和元年6月閲覧 船橋市ホームページ）  
 「船橋市自然散策マップ」（平成27年4月 船橋市環境部環境政策課）  
 「公園マップ」（令和元年6月閲覧 船橋市公園緑地課）  
 「まるごとe!ちば」（令和元年6月閲覧 千葉県ホームページ）  
 「まつどの観光・魅力・文化」（令和元年6月閲覧 松戸市ホームページ）  
 「湧水保全ポータルサイト」（令和元年6月閲覧 環境省水・大気環境局）

- 「公園・緑地」（令和元年6月閲覧 白井市ホームページ）  
 「しろい散策マップ（2訂版）」（平成28年3月 白井市教育委員会）  
 「代表的な公園」（令和元年6月閲覧 松戸市ホームページ）  
 「公園」（令和元年6月閲覧 柏市ホームページ）  
 「公園・緑地」（令和元年6月閲覧 八千代市ホームページ）  
 「京成バラ園」（令和元年6月閲覧 京成バラ園芸株式会社ホームページ）  
 「生物多様性保全上重要な里地里山」（令和元年6月閲覧 環境省自然環境局自然環境計画課）  
 「おかしな鎌ヶ谷MAP」（鎌ヶ谷市市民生活部商工振興課）  
 「新鎌ヶ谷地区周辺散策マップ」（平成25年9月 新鎌ヶ谷地区まちづくり懇談会運営委員会）  
 「施設案内」（令和元年6月閲覧 鎌ヶ谷市ホームページ）  
 「くらしのガイド」（令和元年6月閲覧 鎌ヶ谷市ホームページ）  
 「栗野地区公園～ようこそ、栗野の森へ！～」（鎌ヶ谷市都市建設部公園緑地課）  
 「ふれあいの森位置図」（鎌ヶ谷市都市建設部公園緑地課）

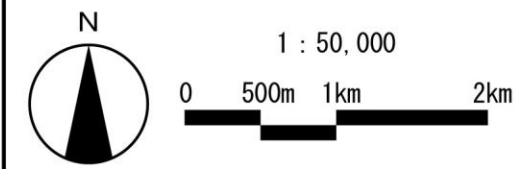


図 4.1-29  
 主要な人と自然との触れ合いの活動の場位置図



#### 4.1.7 一般環境中の放射性物質の状況

「モニタリングポストによる空間放射線量の測定結果」(令和元年6月閲覧 千葉県ホームページ)によると、千葉県では生活空間への影響を把握するため、県内7箇所のモニタリングポストで空間放射線量の測定を行っています。

調査区域には、図4.1-30に示す市川市立大柏小学校にモニタリングポストが設置されており、平成24年3月29日より、空間放射線量( $\mu\text{Sv}/\text{時}$ )の測定が行われています。本測定結果によると、平成30年度における空間放射線量の日平均値(最小値～最大値)は0.028～0.057 $\mu\text{Sv}/\text{時}$ となっており、千葉県が設定する除染対策目標の0.23 $\mu\text{Sv}/\text{時}$ を下回っています。



凡例

- 都市計画対象道路事業実施区域
- 都県界
- 市区界
- 空間放射線量調査地点

この地図は、国土地理院発行の「1：50,000地形図、東京東北部（平成17年8月24日）・佐倉（平成10年9月1日）」を使用したものである。  
 出典：「モニタリングポストによる空間放射線量の測定結果」（令和元年6月閲覧 千葉県ホームページ）

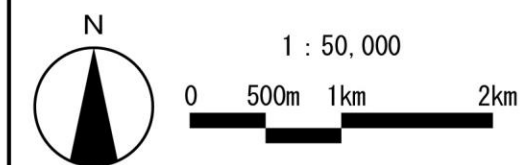


図 4.1-30  
 空間放射線量調査地点位置図  
 （平成 30 年度）