

千葉県道路整備プログラム

～千葉のポテンシャルを最大限発揮させる道路整備～

令和2年3月



目次

I. プログラムの概要

1 背景	…	I-1
2 目的	…	I-2
3 期待される効果	…	I-2
4 取り組む具体的な施策	…	I-3
5 プログラムの対象路線	…	I-6
6 整備を進める主な路線	…	I-7

II. 事業箇所一覧

1 千葉県全域を対象とした路線・箇所	…	II-1
2 県内各ゾーンの対象路線・箇所	…	II-4
1) 【東葛・湾岸ゾーン】	…	II-5
2) 【空港ゾーン】	…	II-16
3) 【香取・東総ゾーン】	…	II-24
4) 【圏央道ゾーン】	…	II-29
5) 【南房総ゾーン】	…	II-42

I. プログラムの概要

1 背景

千葉県内の高規格幹線道路等は、着実に整備が進められており、2026年度に県内区間の全線開通が予定されている圏央道の整備により、機能強化が予定されている（第3滑走路の新設等2028年度末完成予定）成田国際空港（以下「成田空港」という）とのアクセス強化を図るとともに、東京湾アクアラインと一体となって、東日本と西日本をつなぎ、さらには北関東や東北方面との広域的な幹線道路ネットワークが構築されます。

千葉県では、圏央道をはじめとする高規格幹線道路の整備効果を県内各地に波及させるため、銚子連絡道路、長生グリーンラインなどの地域高規格道路、都心と成田空港との新たなアクセスルートとなる北千葉道路、圏央道のインターチェンジにアクセスする国道、県道や、県境を連絡する道路の整備について、引き続き、強かに推進していく必要があります。

また、都市部においては、交通の集中や踏切遮断による慢性的な渋滞が地域の社会経済活動や県民の日常生活に大きく影響を与えていることから、渋滞の緩和に向けたバイパス整備や交差点の改良、鉄道との立体交差や連続立体交差事業についても計画的に進めていく必要があります。

さらに、未来を担う子供達を守る通学路の整備や、将来発生しうる大規模な地震や地球温暖化に伴う水害、土砂災害の激甚化等に備えた既存道路の耐震化や法面对策、老朽化対策、無電柱化等を推進し、県土の強靱化を図る必要があります。

こうした道路整備を計画的に進めることにより、千葉の持つポテンシャルを最大限に発揮させ、光輝く千葉の実現を目指します。

2 目的

平成30年6月の「千葉県道路整備プログラム」は、圏央道が2026年度に全線開通する事が発表されたことを踏まえ、圏央道の全線開通に伴う効果を県内に波及させる道路や、成田空港とのアクセス強化に資する道路等を重点的かつ計画的に進めるためのプログラムを示したところです。

千葉県内では、令和元年9月の「令和元年房総半島台風」などによる一連の災害や、交通事故死者数が全国ワースト1になるなど、県民の安全・安心の向上がこれまで以上に求められています。また、本県はもとより、首都圏の経済発展の核となる成田空港は、我が国の国際競争力の強化や観光先進国の実現に向けた機能強化を目指し、第3滑走路の新設等を2028年度末の完成予定として進めていくことになりました。

県内各地域で人口減少や少子高齢化が進む中、圏央道の整備や成田空港の機能強化等による効果を最大限発揮させ、地域活力の向上につなげるため、圏央道や成田空港とのアクセス道路の整備を中心としつつ、県土の強靱化に向けた防災・減災対策や無電柱化等を含め、県内全域を対象とした、今後の道路整備の取り組み方を示したプログラムとして、今回改定することとしました。

3 期待される効果

圏央道の全線開通とともに、銚子連絡道路や茂原・一宮道路などの地域高規格道路をはじめとしたアクセス道路の整備進展により、全国や県内各地との交流や連携、県内外のスムーズな人・モノの流れが強化され、生産性の向上や交流の活性化が期待されます。

また、機能強化が進められている成田空港と首都圏とのアクセス強化に資する北千葉道路や、千葉港とのアクセスルートとなる東京湾岸道路の整備、さらには、都市部における渋滞対策や通学路の歩道整備などを進める事により、千葉のポテンシャルが最大限発揮され、県内経済の更なる活性化とともに地域活力の向上が期待されます。一方、橋梁の耐震化や無電柱化等を推進する事により、災害による被害を軽減し、県土の強靱化が図られます。

また、本プログラムを公表することで、道路事業における、事業の透明性の向上、計画的な地域形成、早期の事業効果の発現等も期待されます。

4 取り組む具体的な施策

以下の5つの施策に基づいた10の取組みを進めます。

【施策】

【取組み】

施策(1)
交流を支える
道路ネットワークの推進

- ①首都圏の骨格となる高規格幹線道路等の整備、強化
- ②地域高規格道路や高速道路ICへのアクセス道路の整備
- ③成田空港や千葉港等へのアクセス強化に資する道路の整備
- ④都及び他県との連携を強化する道路の整備

施策(2)
県内の主要プロジェクト
に関連する道路整備

- ①成田空港の機能強化に関連する道路の整備

施策(3)
安全・安心な道路づくり

- ①無電柱化の推進
- ②既存施設の老朽化対策及び防災力の向上
- ③安全・快適な自転車・歩行者空間の確保

施策(4)
都市部の渋滞対策に
資する道路等の整備

- ①渋滞対策に資する道路の整備

施策(5)
地域の課題を解決し、
まちづくり、地域づくりを
支える道路等の整備

- ①地域の課題を解決し、まちづくり、地域づくりを支える道路等の整備

【施策の概要】

施策(1) 交流を支える道路ネットワークの推進

① 首都圏の骨格となる高規格幹線道路等の整備、強化

全国や県内各地との交流や連携、スムーズな人・モノの流れの強化を目指し、圏央道の大栄・横芝間の整備をはじめ、圏央道の県境・大栄間や富津館山道路の4車線化など高規格幹線道路等の整備を促進するとともに、京葉道路や国道16号、51号、127号、357号等の機能強化や整備促進を図ります。さらに、湾岸地域における規格の高い新たな道路ネットワークや千葉柏道路について、早期に具体化が図られるよう、積極的に取り組んでまいります。また、東関東自動車道館山線の延伸計画の具体化や、東京湾アクアラインの交通円滑化対策、圏央道の追加IC、東京湾口道路の調査について促進してまいります。

② 地域高規格道路や高速道路インターチェンジへのアクセス強化に資する道路の整備

圏央道などの整備効果を県内各地に波及させるため、銚子連絡道路(山武東総道路)や茂原・一宮・大原道路(長生グリーンライン等)の整備を推進するとともに、館山・鴨川道路や鴨川・大原道路の早期着手など、地域高規格道路をはじめとした、インターチェンジへのアクセス道路の整備を推進し、更なる利便性の向上や県内外との交流の活性化を図ります。

③ 成田空港や千葉港等へのアクセス強化に資する道路の整備

機能強化が進められている成田空港や千葉港などと首都圏とのアクセス強化に資する道路の整備を推進し、物流網の強化による利便性や生産性の向上の実現によるストック効果の最大化を図ります。特に外環道と成田空港を結ぶ、北千葉道路については、現在、事業中の印西市・成田市間の一日も早い全線供用はもとより、市川市・船橋市間においては、都市計画と環境アセスメントの手続きを令和2年度中には完了させ、その後速やかな事業化を図れるよう取り組んでまいります。さらに、圏央道と成田空港を直接結ぶ道路について検討を進めてまいります。また、千葉港とのアクセス強化に資する、東京湾岸道路[一般部(袖ヶ浦～富津)、専用部(千葉～富津)]についても、早期に具体化が図られるよう取り組んでまいります。

④ 都及び他県との連携を強化する道路の整備

本県は大きな河川や海に囲まれた半島であるという地理的制約があることから、北西部、南部、北東部の3つのゲートウェイ(玄関口)から県境を連絡する道路を強化することにより、高規格幹線道路と一体となって県内外の交流の活性化を図ります。

施策(2) 県内の主要プロジェクトに関連する道路整備

① 成田空港の機能強化に関連する道路の整備

成田空港は今後、増加が予測される首都圏の航空需要に対応していくため、第3滑走路の新設など、更なる機能強化を進めているところであり、県としても、その効果を最大限発揮させるため、空港とのアクセス強化や空港周辺の地域振興に資する道路の整備に取り組めます。

施策(3) 安全・安心な道路づくり

① 無電柱化の推進

無電柱化については、防災性の向上、安全性・快適性の確保、良好な景観を確保するため実施しているところですが、地震や暴風等を原因とした、電柱の倒壊による道路閉塞等を防止し、災害時における救急搬送や復旧活動を円滑に実施できるよう、無電柱化の更なる推進を図ります。

② 既存施設の老朽化対策及び防災力の向上

地域の強みや特徴を生かした産業の持続的な発展とともに、誰もが安心して暮らせる災害に強い県づくりを進めるために、計画的な維持管理による老朽化対策を図るとともに、橋梁の耐震化や道路法面の防災対策に取り組みます。また、道路施設ごとの長寿命化修繕計画は、修繕の実施状況、その後の定期点検結果を検証・評価して確実に反映させ、定期的に更新し継続的なPDCAサイクルを確保していきます。

③ 安全・快適な自転車・歩行者空間の確保

2019年中における県内の交通事故死者数は、172人と全国ワースト1位となり、依然として、交通事故の発生が多い状況です。

このため、「交通安全の推進」を基本方針として、安全で快適な交通環境を確保するため、交差点の改良や歩道などの整備に取り組みます。

施策(4) 都市の渋滞対策に資する道路等の整備

① 渋滞対策に資する道路等の整備

湾岸部等の都市部では、交通集中により、慢性的な渋滞や踏切遮断による交通渋滞が発生しています。このため、渋滞の抜本的な対策として、都市計画道路の整備や鉄道の連続立体交差事業を推進します。

施策(5) 地域の課題を解決し、まちづくり、地域づくりを支える道路等の整備

① 地域の課題を解決し、まちづくり、地域づくりを支える道路等の整備

日常の生活で利用している道路が狭隘で見通しが悪いなど、利便性が低く社会経済活動に支障となっている、あるいは、休日の買い物や観光客の集中による渋滞の発生が、地域の観光振興を妨げている等、各地域における課題を解決し、特性を生かしたまちづくり、地域づくりを支援する道路等の整備を推進します。

5 プログラムの対象路線

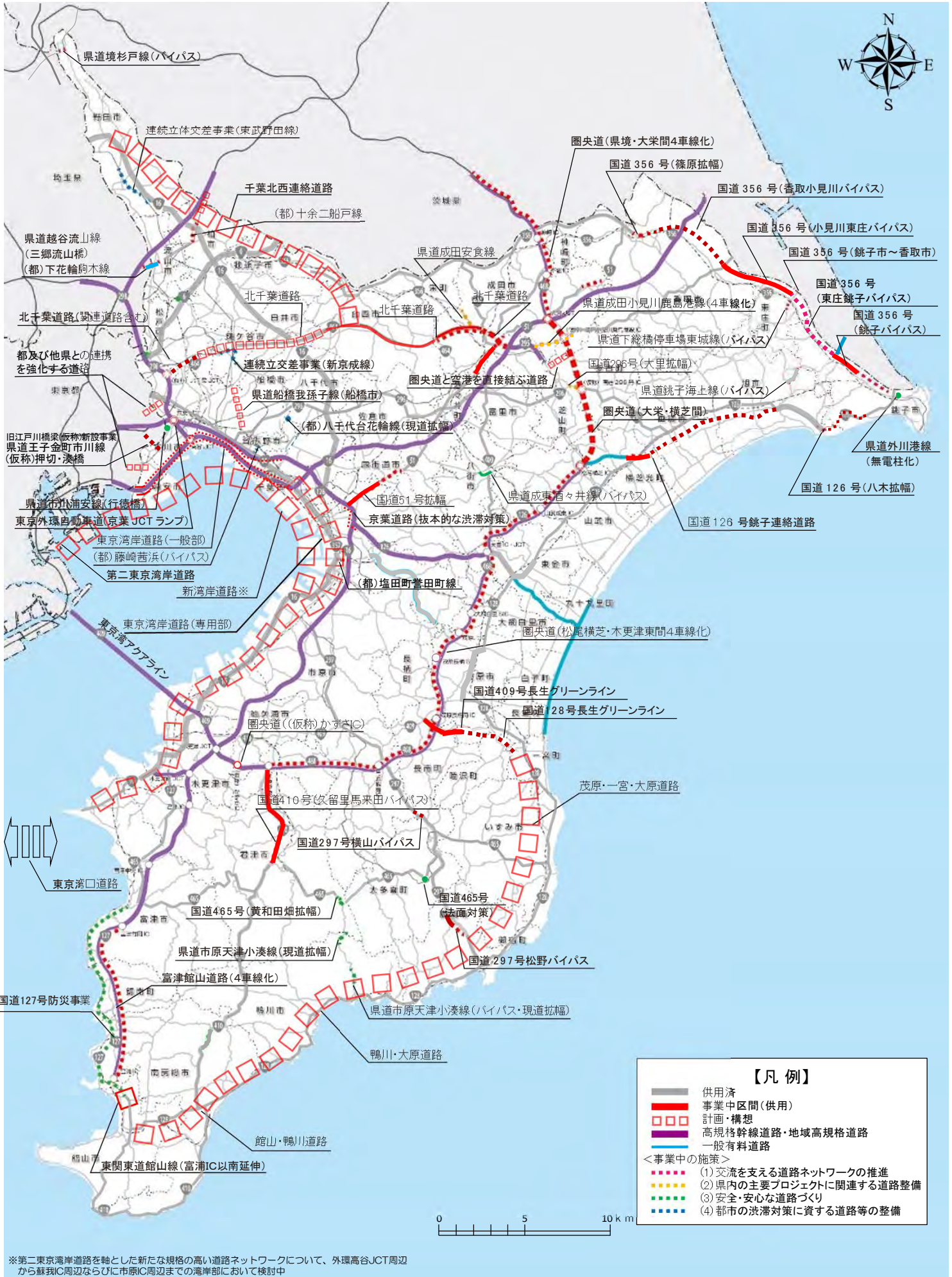
プログラムの対象路線については、「圏央道の全線開通、成田国際空港の機能強化（2028年度末に第3滑走路完成予定）を見据え、「3 取り組む具体的な施策」に示した取組を進めていくことにより、今後10年間で供用（事業着手含む）を目指す道路について対象としています。

また、県民の安全・安心で快適な暮らしを守るため、道路の防災・安全対策や都市部の渋滞対策に資する路線のほか、まちづくり、地域づくりを支える生活道路の整備についても、今回、プログラムの対象として取込んでいます。

※ 現在、本プログラムに含まれていない路線・箇所についても、新規事業化の目途が立った段階で、順次、追加いたします。

対象事業	国・県・市町村・高速道路会社事業
事業種別	新設、改築（バイパス・現道拡幅）、無電柱化、道路の防災減災対策、老朽化対策、歩道整備、交差点改良、鉄道高架化、大規模自転車道整備、自転車通行空間整備
計画の期間	2020年度から10年間 （概ね5年毎に見直しを行うものとする。）

6 整備を進める主な路線



※第二東京湾岸道路を軸とした新たな規格の高い道路ネットワークについて、外環高谷JCT周辺から蘇我IC周辺ならびに市原IC周辺までの湾岸部において検討中

取組む具体的な施策【主な路線・箇所】

(1) 交流を支える道路ネットワークの推進									
① 首都圏の骨格となる高規格幹線道路等の整備、強化 [国等に働きかけていく路線]									
番号	事業主体	路線・箇所名	事業延長	事業種別	供用(完了)目標		全体事業費 【百万円】	接続IC等	備考
					年度	延長			
1	国・高速 道路会社	圏央道(大栄～横芝間)	18.5km	新設	2026年度	18.5km	—	—	大栄JCT～国道296号IC(仮称)間は、1年程度前倒しでの開通を目指す
2	国・高速 道路会社	圏央道(神崎～大栄間4車線化)	9.7km	4車線化	2025年度～ 2026年度	9.7km	—	—	
3	国・高速 道路会社	圏央道(県境～神崎間4車線化)	1.0km	4車線化	2025年～2026年度	1.0km	—	—	
4	高速 道路会社	京葉道路(抜本的な渋滞対策)	—	—	—	—	—	—	
5	—	圏央道(横芝・木更津東間4車線化)※	58.6km	4車線化	—	—	—	—	
6	—	圏央道((仮称)かずさIC)※	—	—	—	—	—	—	
7	高速 道路会社	東京外環自動車道(京葉JCTランプ)	—	新設	—	—	—	—	
8	—	東京湾アクアライン(交通の円滑化)	—	—	—	—	—	—	
9	—	富津館山道路(4車線化)※	19.2km	4車線化	—	—	—	—	
10	—	東関東道館山線(富浦IC以南延伸)※	—	—	—	—	—	—	
11	国	東京湾岸道路 一般部(千葉市～浦安市)	24.2km	改築 現道拡幅	—	—	194,000	—	事業延長・全体事業費は千葉市区間を含む
12	—	東京湾岸道路※ 一般部(袖ヶ浦市～富津市) 専用部(千葉市～富津市)	—	—	—	—	—	—	
13	—	第二東京湾岸道路※	—	—	—	—	—	—	
14	—	新湾岸道路※	—	—	—	—	—	—	
15	—	千葉北西連絡道路※	—	—	—	—	—	—	
16	—	東京湾口道路※	—	—	—	—	—	—	
② 地域高規格道路や高速道路ICのアクセス強化に資する道路の整備									
番号	事業主体	路線・箇所名	事業延長	事業種別	供用(完了)目標		全体事業費 【百万円】	接続IC等	備考
					年度	延長			
17	国	国道51号拡幅(北千葉・成田・大栄) [国等に働きかけていく路線]	14.9km	4車線化	—	—	58,000	貝塚IC外	事業延長・全体事業費は千葉市区間を含む
18	県	国道126号銚子連絡道路 横芝光町芝崎～匝瑳市横須賀	5.0km	バイパス	事業完了		14,130	松尾横芝IC	
19	県	国道126号銚子連絡道路 匝瑳市横須賀～旭市イ	13.0km	バイパス	—	13.0km	301	松尾横芝IC	
20	県	国道126号八木拡幅 銚子市親町～旭市八木	5.7km	4車線化 バイパス	2020年代 (目標)	3.0km (部分供用)	5,500	松尾横芝IC	
21	県	国道356号銚子バイパス 銚子市長塚町～銚子市芦崎町	8.2km	バイパス	2024年度 (用地取得等が順調な場合)	3.0km	6,200	神崎IC	
22	県	国道356号小見川東庄バイパス 東庄町新宿～東庄町笹川	8.7km	バイパス	事業完了		7,400	神崎IC	
23	県	国道356号香取小見川バイパス 香取市小見川～香取市津宮	10.1km	バイパス	—	10.1km	17,000	佐原香取IC	
24	県	国道356号東庄銚子バイパス 東庄町新宿～銚子市小船木町	8.6km	バイパス 現道拡幅	—	8.6km	15,000	佐原香取IC	
25	県	国道409号長生グリーンライン 長南町坂本～茂原市台田	7.2km	バイパス	事業完了		17,320	茂原長南IC	
26	県	国道409号長生グリーンライン 茂原市台田～茂原市三ヶ谷		バイパス	2020年代 (目標)	2.5km		茂原長南IC	
27	県	国道128号長生グリーンライン 茂原市三ヶ谷～一宮町一宮	5.0km	バイパス	—	5.0km	17,000	茂原長南IC	
28	県	国道410号久留里馬来田バイパス 君津市広岡～君津市向郷	15.7km	バイパス	事業完了		19,674	木更津東IC	
29	県	国道297号横山バイパス 大多喜町横山外	2.7km	バイパス	—	—	4,600	市原鶴舞IC	
30	県	国道297号松野バイパス 勝浦市松野外	6.7km	バイパス	2020年代 (目標)	2.0km (1工区)	5,936	市原鶴舞IC	
31	県	国道356号篠原拡幅 香取市津宮～香取市佐原イ	1.9km	4車線化	2020年代 (目標)	1.9km	3,010	佐原香取IC	
32	県	茂原・一宮・大原道路(一宮町～いすみ市)※	—	—	—	—	—	茂原長南IC	
33	県	館山・鴨川道路※	—	—	—	—	—	—	
34	県	鴨川・大原道路※	—	—	—	—	—	—	

取組む具体的な施策【主な路線・箇所】

③成田空港や千葉港等へのアクセス強化に資する道路の整備									
番号	事業主体	路線・箇所名	事業延長	事業種別	供用(完了)目標		全体事業費 【百万円】	接続IC等	備考
					年度	延長			
35	県	県道船橋我孫子線(船橋市)※	—	—	—	—	—	花輪IC	
36	市	都市計画道路 塩田町菅田町線 千葉市中央区塩田	0.78km	新設	2024年度以降	0.78km	10,740	—	
37	高速 道路会社	北千葉道路 関連道路 [国等に働きかけていく路線] 仮称北千葉JCT	—	新設	—	—	130,000	成田空港	
38	国	北千葉道路 [国等に働きかけていく路線] 外環道～市川市大町	専用部1.9km 一般部3.5km	新設 バイパス	—	1.9km 3.5km	190,000	成田空港	
39	国	北千葉道路 [国等に働きかけていく路線] 成田市北須賀～成田市押畑	5.6km	4車線化	—	—	53,400	成田空港	
40	県	北千葉道路 印西市若萩～成田市北須賀 成田市押畑～成田市大山	7.9km	バイパス 4車線化	2020年代 (目標)	7.9km	86,130	成田空港	
41	県 市町村	県道船橋松戸線 市川都計道3・3・9号線 松戸都計道3・3・7号線 市川市大町～松戸市紙敷	1.36km	バイパス	—	1.36km	9,700	成田空港	
42	—	北千葉道路 [国等に働きかけていく路線] 市川市大町～国道16号	専用部13.1km 一般部5.5km	—	—	—	—	成田空港	
42	—	北千葉道路※ 船橋市小室～白井市谷田	—	—	—	—	—	成田空港	
43	—	北千葉道路 関連道路※ 市川市大町～国道16号	—	—	—	—	—	成田空港	
44	—	圏央道～空港間を直接結ぶ規格の高い道路 ※	—	—	—	—	—	成田空港	
(1) 交流を支える道路ネットワークの推進									
④都及び他県との連携を強化する道路の整備									
番号	事業主体	路線・箇所名	事業延長	事業種別	供用(完了)目標		全体事業費 【百万円】	接続IC等	備考
					年度	延長			
45	県	県道越谷流山線(三郷流山橋) 埼玉県三郷市前間～千葉県流山市三輪野山	2.0km ※埼玉県側取付部含む	バイパス	事業完了		21,710	三郷IC	
46	県	県道境杉戸線 野田市関宿台町	2.3km	バイパス	2024年度	0.8km	2,340	境古河IC	
47	県	県道鏡子海上線 旭市清滝	2.6km	バイパス	事業完了		8,000	鹿島港	
48	県	都市計画道路 下花輪駒木線 流山市三輪野山	0.7km	現道拡幅	2024年度	0.7km	2,750	三郷IC	
49	県	県道下総橋停車場東城線 東庄町新宿	2.6km	バイパス	2024年度～ 2025年度	1.0km	1,888	—	
50	県	都市計画道路 十余二船戸線 (柏北部中央地区)[柏市]	2.9km	新設	2026年度	2.9km	15,600	三郷IC	
51	県	県道王子金町市川線((仮称)押切・湊橋) 市川市押切	0.8km	新設	—	0.8km	120	—	旧江戸川 橋梁(仮称) 新設事業
52	県	隣接都県との連携強化に資する道路及びア クセス道路(江戸川、利根川渡河橋など)	—	—	—	—	—	—	
(2) 県内の主要プロジェクトに関連する道路整備									
①成田空港の機能強化に関連する道路の整備									
番号	事業主体	路線・箇所名	事業延長	事業種別	供用(完了)目標		全体事業費 【百万円】	接続IC等	備考
					年度	延長			
1	県	県道成田松尾線 芝山町菱田 外	—	バイパス	2020年代 (目標)	—	—	成田空港	成田空港の機能 強化に伴い付け 替え
2	県	国道296号(大里拡幅) 芝山町大里	1.9km	4車線化	2020年代 (目標)	—	1,800	(仮称) 国道296号IC	成田空港の機能 強化に伴い付け 替え
3	県	県道成田小見川鹿島港線 成田市取香～成田市多良貝	3.2km	4車線化	2024年度 (用地取得等が順調な場合)	3.2km	5,384	(仮称)県道成田小見川 鹿島港線IC	
4	県	県道成田小見川鹿島港線 成田市取香	0.5km	ランプ整備	2020年代 (目標)	0.5km	1,000	〃	
5	県	県道成田安食線 成田市押畑	1.0km	4車線化	2020年代 (目標)	1.0km	1,700	成田空港	
6	県	県道成田下総線 成田市大室 外	0.60km	バイパス	—	—	883	下総IC	
7	—	成田空港周辺の地域振興に資する道路	—	—	—	—	—	—	
(3) 安全・安心な道路づくり									
①無電柱化の推進									
番号	事業主体	路線・箇所名	事業延長	事業種別	供用(完了)目標		全体事業費 【百万円】	接続IC等	備考
					年度	延長			
1	県	国道297号 市原市五所(無電柱化事業)	1.10km	無電柱化	2027年度	1.10km	900	—	
2	県	県道千葉鎌ヶ谷松戸線 習志野市実籾(無電柱化事業)	0.67km	無電柱化	事業完了		590	—	
3	県	国道296号 八千代市勝田台(無電柱化事業)	0.50km	無電柱化	2024年度	0.50km	500	—	

取組む具体的な施策【主な路線・箇所】

(3)安全・安心な道路づくり									
①無電柱化の推進									
番号	事業主体	路線・箇所名	事業延長	事業種別	供用(完了)目標		全体事業費 【百万円】	接続IC等	備考
					年度	延長			
4	県	県道松戸原木線 松戸市二十世紀が丘(無電柱化事業)	0.80km	無電柱化	2025年度	0.80km	600		
5	県	都市計画道路 柏の葉キャンパス駅北連絡線 (柏北部中央地区)[柏市]	0.89km	歩道整備	2026年度	0.89km	2,586		
6	県	県道佐原山田線 香取市佐原(無電柱化事業)	0.57km	無電柱化	2025年度	0.57km	812		
7	県	県道宗吾酒々井線 酒々井町酒々井(無電柱化事業)	0.45km	無電柱化	2028年度	0.45km	500		
8	県	都市計画道路 成東駅南口線 山武市津辺	0.3km	現道拡幅	2020年代 (目標)	0.2km	1,560		
9	県	県道外川港線 銚子市馬場町(無電柱化事業)	1.10km	無電柱化	2027年度	1.10km	800		
10	県	県道銚子停車場線 銚子市西芝町(無電柱化事業)	0.40km	無電柱化	2020年代 (目標)	0.4km	600		
11	県	国道465号 いすみ市新田野(無電柱化事業)	1.70km	無電柱化	2032年度	1.70km	850		
12	県	国道126号 東金市東金(無電柱化事業)	0.67km	無電柱化	2028年度	0.67km	832		
13	県	県道千葉大網線 大網白里市みやこ野(無電柱化事業)	0.52km	無電柱化	2028年度	0.52km	625		
14	県	県道袖ヶ浦中嶋木更津線 袖ヶ浦市奈良輪2(無電柱化事業)	0.04km	無電柱化	2025年度	0.04km	50		
15	県	県道袖ヶ浦停車場線 袖ヶ浦市奈良輪1(無電柱化事業)	0.15km	無電柱化	2025年度	0.15km	150		
16	県	国道297号 勝浦市墨名(無電柱化事業)	1.00km	無電柱化	2032年度	1.00km	850		
17	県	国道128号 御宿町新町(無電柱化事業)	1.00km	無電柱化	2032年度	1.00km	850		
18	県	県道御宿停車場線 御宿町須賀(無電柱化事業)	0.27km	無電柱化	2027年度	0.27km	273		
19	市町村	市町村道(無電柱化)5市6箇所	計10.48km	無電柱化	(ゾーン毎の箇所表で事業ごとに表記)				
②既存施設の老朽化対策及び防災力の向上									
番号	事業主体	路線・箇所名	事業延長	事業種別	供用(完了)目標		全体事業費 【百万円】	接続IC等	備考
					年度	延長			
20	国	国道127号防災事業[国等に働きかけていく路線]	30.0km	現道拡幅 バイパス	—	—	22,800	—	連続雨量 200mm 規制区間
21	県	千葉県長寿命化修繕事業 (橋梁・横断歩道橋・トンネル・ボックスカルバート・門型 標識) (点検・修繕・計画策定)	—	橋梁修繕	2020年度～ 2024年度	—	21,090		
22	県	千葉県 舗装維持管理計画(点検・修繕・計画策定)	—	舗装修繕	2020年度～ 2024年度	—	39,000		
23	県	千葉県 橋梁耐震計画	—	橋梁耐震 補強	2020年度～ 2024年度	—	7,570		
24	県	県道市原天津小湊線 市原市田淵	1.7km	現道拡幅	—	0.1km (部分供用)	3,159	落石	
25	県	国道297号 市原市米原2	0.19km	法面对策	2025年度	0.19km	100	落石、土砂崩落	
26	県	県道大多喜里見線 市原市月出	0.16km	法面对策	2024年度	0.16km	200	落石、土砂崩落	
27	県	国道297号 市原市米原	0.49km	法面对策	2024年度	0.49km	800	落石、土砂崩落	
(3)安全・安心な道路づくり									
②既存施設の老朽化対策及び防災力の向上									
番号	事業主体	路線・箇所名	事業延長	事業種別	供用(完了)目標		全体事業費 【百万円】	接続IC等	備考
					年度	延長			
28	県	県道大多喜君津線 市原市菅野	0.20km	法面对策	2025年度	0.20km	100	落石、土砂崩落	
29	県	県道市川浦安線(行徳橋) 市川市	0.7km	橋梁架換	2024年度 (新橋は2019年度供用済)	0.7km	3,094		
30	県	県道千葉臼井印西線(舟戸大橋) 印西市	0.3km	橋梁架換	事業完了		2,700		

取組む具体的な施策【主な路線・箇所】

(3)安全・安心な道路づくり									
②既存施設の老朽化対策及び防災力の向上									
番号	事業主体	路線・箇所名	事業延長	事業種別	供用(完了)目標		全体事業費 【百万円】	接続IC等	備考
					年度	延長			
31	県	県道佐原八日市場線(豊橋)香取市	0.3km	橋梁架換	事業完了		655		
32	県	国道465号黄和田畑拡幅君津市黄和田	2.1km	現道拡幅 バイパス	2025年度	0.5km	3,878	時間雨量150mm 規制区間	
33	県	県道市原天津小湊線君津市黄和田畑	3.8km	現道拡幅	—	2.5km	5,120	落石、土砂崩落	
34	県	国道465号 大多喜町黒原	0.16km	法面对策	事業完了		313	落石、土砂崩落	
35	県	国道465号 大多喜町黒原2	0.03km	法面对策	事業完了		155	落石、土砂崩落	
36	県	県道久留里鹿野山湊線富津市桜井	0.16km	法面对策	事業完了		305	落石、土砂崩落	
37	県	県道市原天津小湊線鴨川市天津	2.7km	バイパス	—	0.2km	7,173	土砂崩落	
38	県	国道128号(里見橋)南房総市	0.3km	橋梁架換	—	0.3km	925		
39	県	県道天津小湊夷隅線(仲川橋)勝浦市	0.2km	橋梁架換	事業完了		321		
40	市町村	市町村道(橋梁修繕)【53市町村】	58箇所	橋梁修繕	(ゾーン毎の箇所表で事業ごとに表記)				
41	市町村	市町村道(橋梁架換)【6市町村】	計 0.41km	橋梁架換	(ゾーン毎の箇所表で事業ごとに表記)				
42	市町村	市町村道(横断歩道橋修繕)【13市町村】	14箇所	横断歩道 橋修繕	(ゾーン毎の箇所表で事業ごとに表記)				
43	市町村	市町村道(橋梁耐震補強)【1市】	2箇所	橋梁耐震 補強	(ゾーン毎の箇所表で事業ごとに表記)				
44	市町村	市町村道(道路構造物修繕)【13市町村】	17箇所	道路構造物 修繕	(ゾーン毎の箇所表で事業ごとに表記)				
45	市町村	市町村道(トンネル修繕)【19市町村】	19箇所	トンネル修繕	(ゾーン毎の箇所表で事業ごとに表記)				
46	市町村	市町村道(交差点等安全対策)【2市】	115箇所	交差点等 安全対策	(ゾーン毎の箇所表で事業ごとに表記)				
47	市町村	修繕計画事業(舗装・法面・点検・計画策定・修繕等)【53市町村】	165箇所	修繕計画	(ゾーン毎の箇所表で事業ごとに表記)				
③安全・快適な自転車・歩行者空間の確保									
番号	事業主体	路線・箇所名	事業延長	事業種別	供用(完了)目標		全体事業費 【百万円】	接続IC等	備考
					年度	延長			
48	県	県道成東酒々井線八街市八街ほ	0.5km	バイパス	—	0.5km (暫定2車線供用済)	4,500	通学路歩道整備	
49	県	県道富里酒々井線(住野交差点)八街市八街ほ	0.4km	交差点 改良	—	0.4km (暫定供用済)	520	通学路歩道整備	
50	県	都市計画道路 八千代台花輪線八千代市八千代台西	0.5km	現道拡幅	2026年度 (用地取得等が順調な場合)	0.5km	2,204	通学路歩道整備	
51	県	都市計画道路 国分下貝塚線市川市東国分	0.3km	現道拡幅	2020年代 (目標)	0.3km	839	通学路歩道整備	
52	県	都市計画道路 芝崎市野谷線(運動公園周辺地区)【流山市】	1.72km	新設	2028年度	1.72km	3,848	通学路 (土地区画整理事業)	
53	県	都市計画道路 加市野谷線(運動公園周辺地区)【流山市】	0.61km	新設	事業完了		1,381	通学路 (土地区画整理事業)	
54	県	都市計画道路 南流山名都借線(運動公園周辺地区)【流山市】	1.77km	現道拡幅	2025年度	1.77km	1,133	通学路 (土地区画整理事業)	
55	県	都市計画道路 野々下思井線(運動公園周辺地区)【流山市】	1.40km	バイパス	2028年度	1.40km	4,617	通学路 (土地区画整理事業)	
56	県	都市計画道路 中駒木線(運動公園周辺地区)【流山市】	1.62km	新設	2024年度	1.62km	4,950	通学路 (土地区画整理事業)	
57	県	都市計画道路 柏国道16号線(柏北部中央地区)【柏市】	1.14km	歩道整備	2028年度	1.14km	158	通学路 (土地区画整理事業)	
58	県	都市計画道路 十余二花野井線(柏北部中央地区)【柏市】	1.32km	現道拡幅	2026年度	1.32km	588	通学路 (土地区画整理事業)	
59	県	都市計画道路 高田若柴線(柏北部中央地区)【柏市】	1.31km	バイパス	2028年度	1.31km	3,877	通学路 (土地区画整理事業)	
60	県	都市計画道路 豊四季駅前線(柏北部中央地区)【柏市】	0.70km	現道拡幅	2028年度	0.70km	1,327	通学路 (土地区画整理事業)	
61	県	都市計画道路 流山柏線(運動公園周辺地区)【流山市】	1.10km	現道拡幅	2026年度	1.10km	1,148	通学路 (土地区画整理事業)	
62	県	県道我孫子流山自転車道線我孫子市布佐～印西市大森	8.10km	自転車道 整備	事業完了		1,434		
63	県	県道勝浦布施大原線御宿町上布施	0.41km	歩道整備	事業完了		260	通学路	
64	市町村	市町村道(バイパス)【7市町村】	計 8.7km	バイパス	(ゾーン毎の箇所表で事業ごとに表記)				
65	市町村	市町村道(現道拡幅)【11市町村】	計 15.6km	現道拡幅	(ゾーン毎の箇所表で事業ごとに表記)				

取組む具体的な施策【主な路線・箇所】

③安全・快適な自転車・歩行者空間の確保									
番号	事業主体	路線・箇所名	事業延長	事業種別	供用(完了)目標		全体事業費 【百万円】	接続IC等	備考
					年度	延長			
66	市町村	市町村道(歩道整備)【27市町村】	計 66.5km	歩道整備	(ゾーン毎の箇所表で事業ごとに表記)				
67	市町村	市町村道(交差点改良)【5市】	10箇所	交差点改良	(ゾーン毎の箇所表で事業ごとに表記)				
68	市町村	市町村道(自転車通行空間)【11市】	計 281.0km	自転車通行空間	(ゾーン毎の箇所表で事業ごとに表記)				
69	市町村	市町村道(歩行者通行空間)【7市町村】	計 51.8km	歩行者通行空間	(ゾーン毎の箇所表で事業ごとに表記)				
70	市町村	市町村道(駅前広場)【2市】	計 7,500m ²	駅前広場	(ゾーン毎の箇所表で事業ごとに表記)				
71	市町村	市町村道(バリアフリー化)【2市】	計 21.5km	バリアフリー	(ゾーン毎の箇所表で事業ごとに表記)				
72	市町村	市町村道(ゾーン30整備)【2市】	計 7箇所	ゾーン30	(ゾーン毎の箇所表で事業ごとに表記)				
(4)都市の渋滞対策に資する道路等の整備									
①渋滞対策に資する道路の整備									
番号	事業主体	路線・箇所名	事業延長	事業種別	供用(完了)目標		全体事業費 【百万円】	接続IC等	備考
					年度	延長			
1	県	連続立体交差事業(新京成線)	3.3km	鉄道高架化	2024年度	3.3km	52,751	連続立体	
(4)都市の渋滞対策に資する道路等の整備									
①渋滞対策に資する道路の整備									
番号	事業主体	路線・箇所名	事業延長	事業種別	供用(完了)目標		全体事業費 【百万円】	接続IC等	備考
					年度	延長			
2	県	連続立体交差事業(東武野田線)	2.9km	鉄道高架化	2026年度	2.9km	44,228	連続立体	
3	県	都市計画道路 藤崎茜浜線 習志野市鷺沼台	0.6km	バイパス	2025年度	0.6km	14,986	鉄道交差	
4	県	都市計画道路 八千代台花輪線 八千代市八千代台西	0.5km	現道拡幅	2026年度 (用地取得等が順調な場合)	0.5km	2,204	渋滞緩和 (県道第8千代線[区間])	
5	県	県道市原天津小湊線 市原市江子田	0.7km	バイパス	2024年度	0.7km	1,400	渋滞緩和 (米沢交差点)	
6	県	県道船橋我孫子線 柏市大島田	0.4km	バイパス	2024年度	0.4km	1,832	渋滞緩和 (大島田)	
7	県	都市計画道路 今上木野崎線外2線 野田市山崎	1.0km	バイパス	2020年代 (目標)	1.0km	8,200	鉄道立体交差 (国道16号工業団地入口 交差点)	
8	県	都市計画道路 東習志野実籾線 習志野市東習志野	0.6km	4車線化	2029年度	0.6km	9,500	鉄道立体交差	
9	県	都市計画道路 美浜長作町線外2線 習志野市実籾	0.8km	4車線化	2020年代 (目標)	0.8km	2,959	渋滞緩和 (県道第8千代線[区間])	
10	県	都市計画道路 美浜長作町線 習志野市実籾	0.5km	4車線化	2020年代 (目標)	0.5km	1,447	渋滞緩和 (県道第8千代線[区間])	
11	県	都市計画道路 西浦藤原町線外1線 船橋市上山町	1.2km	バイパス	2020年代 (目標)	1.2km	6,950	渋滞緩和 (県道船橋松戸線[区間])	
12	県	都市計画道路 鬼高若宮線 市川市鬼越	0.5km	現道拡幅	2030年代 (目標)	0.5km	7,970	鉄道立体交差	
13	県	都市計画道路 船橋我孫子バイパス線 鎌ヶ谷市初富	0.3km	バイパス	2030年代 (目標)	0.3km	1,007	渋滞緩和 (国道464号[区間])	
14	県	都市計画道路 葛飾橋矢切線 松戸市下矢切	0.3km	現道拡幅	2020年代 (目標)	0.3km	1,396	渋滞緩和 (県道市川松戸線[区間])	
15	県	国道296号 八千代バイパス 八千代市米本	5.2km	バイパス	2020年代 (目標)	5.2km	10,979	渋滞緩和 (国道296号[区間])	
16	県	国道14号 市川拡幅 市川市市川	0.8km	4車線化	事業完了		1,870	渋滞緩和 (国道14号[区間])	
17	県	県道千葉竜ヶ崎線 印西市大森	2.5km	バイパス	2020年代 (目標)	1.5km	2,234	渋滞緩和 (草深)	
18	県	国道409号(富里拡幅) 富里市七栄～成田市並木町	1.9km	4車線化	2020年代 (目標)	1.9km	8,060	渋滞緩和 (国道409号[区間])	
19	県	都市計画道路 金田2号線 (金田西地区)〔木更津市〕	0.9km	新設	2026年度	0.9km	1,048	渋滞緩和 (土地区画整理事業)	
20	県	都市計画道路 中野畑沢線外1線 木更津市・袖ヶ浦市	1.1km	バイパス	2020年代 (目標)	1.1km	6,060	渋滞緩和 (アクアライン関連)	
21	市町村	市町村道(渋滞対策)【1市】	計 0.4km	バイパス 交差点改良	(ゾーン毎の箇所表で事業ごとに表記)				

取組む具体的な施策【主な路線・箇所】

(5) 地域の課題を解決し、まちづくり、地域づくりを支える道路等の整備									
① 地域の課題を解決し、まちづくり、地域づくりを支える道路等の整備									
番号	事業主体	路線・箇所名	事業延長	事業種別	供用(完了)目標		全体事業費 【百万円】	接続IC等	備考
					年度	延長			
1	県	県道市川柏線 松戸市紙敷	0.6km	現道拡幅 バイパス	事業完了		1,296		
2	県	都市計画道路 船戸若柴線 (柏北部中央地区)(柏市)	0.75km	新設	2028年度	0.75km	1,239	土地区画整理事業	
3	県	都市計画道路 葉山十余二線 (柏北部中央地区)(柏市)	1.21km	新設	2028年度	1.21km	1,696	土地区画整理事業	
4	県	県道小田代勝浦線 大多喜町小沢又	0.4km	現道拡幅	事業完了		602	—	
5	県	県道鎌ヶ谷本笠線 印西市長門屋	4.5km	バイパス	事業完了		7,800		
6	県	県道郡停車場大須賀線 神崎町立野	1.5km	バイパス	2020年代 (目標)	0.3km	2,000		
7	県	県道成田成東線 山武市下大蔵	2.3km	現道拡幅 バイパス	—	1.9km	600		
8	県	県道飯岡一宮線 横芝光町屋形	1.4km	バイパス	事業完了		1,650		
9	県	県道愛宕山公園線 銚子市天王台	1.45km	バイパス	事業完了		1,036		
10	県	県道旭小見川線 旭市清和甲	1.5km	バイパス	—	1.1km (部分供用)	662		
11	県	県道正気茂原線 東金市幸田	0.8km	現道拡幅	—	—	1,300		
12	県	県道茂原白子線バイパス 茂原市～白子町	9.9km	バイパス	2020年代 (目標)	1.2km (部分供用)	9,000		
13	県	県道夷隅瑞沢線 睦沢町大上	1.8km	現道拡幅	事業完了		843		
14	県	県道夷隅太東線 いすみ市桑田	1.0km	現道拡幅	事業完了		543		
15	県	県道小櫃佐貫停車場線 富津市桜井	2.6km	現道拡幅	—	0.5km (部分供用)	1,200		
16	県	県道上畑湊線 富津市山中	0.6km	バイパス	事業完了		1,255		
17	県	県道君津大貫線 富津市本郷	1.6km	バイパス	事業完了		860		
18	県	県道千葉鴨川線 袖ヶ浦市高谷	1.6km	バイパス	事業完了		3,700		
19	県	県道千葉鴨川線 袖ヶ浦市上泉	1.0km	4車線化	2024年度	1.0km	300		
20	県	県道富津館山線 鴨川市金束	1.4km	現道拡幅	—	0.8km	1,784		
21	県	県道和田丸山館山線 南房総市沓見	1.3km	現道拡幅	—	0.4km (部分供用)	400		
22	県	県道和田丸山館山線 南房総市池之内	1.0km	現道拡幅	—	0.7km	440		
23	県	県道鴨川保田線 鋸南町市井原	0.7km	バイパス 現道拡幅	—	0.4km	596		
24	市町村	市町村道(バイパス)【20市町村】	計 43.5km	バイパス	(ゾーン毎の箇所表で事業ごとに表記)				
25	市町村	市町村道(現道拡幅)【24市町村】	計 46.1km	現道拡幅	(ゾーン毎の箇所表で事業ごとに表記)				

※ 重要路線であり、順次、計画の具体化、着手が必要な路線

Ⅱ. 事業箇所一覽

1. 千葉県全域を対象とした路線・箇所

【課題】

圏央道や外環道などの高速道路ネットワークは着実に整備が進展している中で、圏央道などの整備効果を最大限発揮させるためには、量・質とも十分ではない、地域高規格道路や高速道路のインターチェンジにアクセスする道路の整備をこれまで以上に重点的に進める必要があります。



【取組み】

千葉県内の道路ネットワークの整備を重点施策として、圏央道や北千葉道路をはじめとした高規格幹線道路等の整備を促進するとともに、銚子連絡道路や長生グリーンラインなどインターチェンジへのアクセス道路の整備を進めてまいります。

外環道の県内区間の開通や2024年度の圏央道の全線開通により、今後、ますます、アクセス道路の早期整備を重点的に取り組んでまいります。

※第二東京湾道路を軸とした新たな規格の高い道路ネットワークについて、外環高谷JCT周辺から蘇我IC周辺ならびに市原IC周辺までの湾岸部において検討中

【千葉県全域】

取組む具体的な施策（重要路線であり、順次、計画の具体化、着手が必要な路線を含む）

番号	事業主体	路線・箇所名	事業延長	事業種別	供用(完了)目標		全体事業費【百万円】	接続IC等	備考
					年度	延長			
(1) 交流を支える道路ネットワークの推進									
① 首都圏の骨格となる高規格幹線道路等の整備、強化 [国等に働きかけていく路線]									
1	国・高速道路会社	圏央道(大栄～横芝間)	18.5km	新設	2026年度	18.5km	—	—	大栄JCT～国道296号IC(仮称)間は、1年程度前倒しでの開通を目指す
2	国・高速道路会社	圏央道(神崎～大栄間4車線化)	9.7km	4車線化	2025年度～2026年度	9.7km	—	—	
3	国・高速道路会社	圏央道(県境～神崎間4車線化)	1.0km	4車線化	2025年～2026年度	1.0km	—	—	
4	高速道路会社	京葉道路(抜本的な渋滞対策)	—	—	—	—	—	—	
5	—	圏央道(横芝・木更津東間4車線化) ※	58.6km	4車線化	—	—	—	—	
6	—	圏央道((仮称)かずさIC) ※	—	—	—	—	—	—	
7	高速道路会社	東京外環自動車道(京葉JCTランプ)	—	新設	—	—	—	—	
8	—	東京湾アクアライン(交通の円滑化)	—	—	—	—	—	—	
9	—	富津館山道路(4車線化) ※	19.2km	4車線化	—	—	—	—	
10	—	東関東道館山線(富浦IC以南延伸) ※	—	—	—	—	—	—	
11	国	東京湾岸道路一般部(千葉市～浦安市)	24.2km	改築 現道拡幅	—	—	194,000	—	事業延長・全体事業費は千葉市区間を含む
12	—	東京湾岸道路 ※ 一般部(袖ヶ浦市～富津市)、専用部(千葉市～富津市)	—	—	—	—	—	—	
13	—	新たな湾岸道路 ※	—	—	—	—	—	—	
14	—	湾岸地域における規格の高い新たな道路ネットワーク ※	—	—	—	—	—	—	
15	—	千葉北西連絡道路 ※	—	—	—	—	—	—	
16	—	東京湾口道路 ※	—	—	—	—	—	—	
② 地域高規格道路や高速道路ICのアクセス強化に資する道路の整備									
17	国	国道51号拡幅(北千葉・成田・大栄) [国等に働きかけていく路線]	14.9km	4車線化	—	—	58,000	貝塚IC外	事業延長・全体事業費は千葉市区間を含む
18	県	国道126号銚子連絡道路 横芝光町芝崎～匝瑳市横須賀	5.0km	バイパス	事業完了	—	14,130	松尾横芝IC	
19	県	国道126号銚子連絡道路 匝瑳市横須賀～旭市イ	13.0km	バイパス	—	13.0km	301	松尾横芝IC	
20	県	国道126号八木拡幅 銚子市親田町～旭市八木	5.7km	4車線化 バイパス	2020年代 (目標)	3.0km (部分供用)	5,500	松尾横芝IC	
21	県	国道356号銚子バイパス 銚子市長塚町～銚子市芦崎町	8.2km	バイパス	2024年度 (用地取得等が順調な場合)	3.0km	6,200	神崎IC	
22	県	国道356号小見川東庄バイパス 東庄町新宿～東庄町笹川い	8.7km	バイパス	事業完了	—	7,400	神崎IC	
23	県	国道356号香取小見川バイパス 香取市小見川～香取市津宮	10.1km	バイパス	—	10.1km	17,000	佐原香取IC	
24	県	国道356号東庄銚子バイパス 東庄町新宿～銚子市小船木町	8.6km	バイパス 現道拡幅	—	8.6km	15,000	佐原香取IC	
25	県	国道409号長生グリーンライン 長南町坂本～茂原市台田	7.2km	バイパス	事業完了		17,320	茂原長南IC	
26	県	国道409号長生グリーンライン 茂原市台田～茂原市三ヶ谷		バイパス	2020年代 (目標)	2.5km		茂原長南IC	
27	県	国道128号長生グリーンライン 茂原市三ヶ谷～一宮町一宮	5.0km	バイパス	—	5.0km	17,000	茂原長南IC	
28	県	国道410号久留里馬来田バイパス 君津市広岡～君津市向郷	15.7km	バイパス	事業完了		19,674	木更津東IC	
29	県	国道297号横山バイパス 大多喜町横山 外	2.7km	バイパス	—	—	4,600	市原鶴舞IC	
30	県	国道297号松野バイパス 勝浦市松野 外	6.7km	バイパス	2020年代 (目標)	2.0km (1工区)	5,936	市原鶴舞IC	
31	県	国道356号篠原拡幅 香取市津宮～香取市佐原イ	1.9km	4車線化	2020年代 (目標)	1.9km	3,010	佐原香取IC	
32	県	茂原・一宮・大原道路(一宮町～いすみ市) ※	—	—	—	—	—	茂原長南IC	
33	県	館山・鴨川道路 ※	—	—	—	—	—	—	
34	県	鴨川・大原道路 ※	—	—	—	—	—	—	

【千葉県全域】

取組む具体的な施策（重要路線であり、順次、計画の具体化、着手が必要な路線を含む）

番号	事業主体	路線・箇所名	事業延長	事業種別	供用(完了)目標		全体事業費【百万円】	接続IC等	備考
					年度	延長			
(1) 交流を支える道路ネットワークの推進									
③ 成田空港や千葉港等へのアクセス強化に資する道路の整備									
35	県	県道船橋我孫子線(船橋市) ※	—	—	—	—	—	花輪IC	
36	市	都市計画道路 塩田町菅田町線 千葉市中央区塩田	0.78km	新設	2024年度以降	0.78km	10,740	—	
37	高速 道路会社	北千葉道路—開連道路 [国等に働きかけていく路線] 仮称北千葉JCT	—	新設	—	—	130,000	成田空港	
38	国	北千葉道路 開連道路 [国等に働きかけていく路線] 外環道～市川市大町	専用部1.9km 一般部3.5km	新設 バイパス	—	1.9km 3.5km	190,000	成田空港	
39	国	北千葉道路 [国等に働きかけていく路線] 成田市北須賀～成田市押畑	5.6km	4車線化	—	—	53,400	成田空港	
40	県	北千葉道路 印西市若萩～成田市北須賀 成田市押畑～成田市大山	7.9km	バイパス 4車線化	2020年代 (目標)	7.9km	86,130	成田空港	
41	県 市町村	県道船橋松戸線 市川都計道3・3・9号線 松戸都計道3・3・7号線 市川市大町～松戸市紙敷	1.36km	バイパス	—	1.36km	9,700	成田空港	
42	—	北千葉道路 [国等に働きかけていく路線] ※ 市川市大町～国道16号	専用部13.1km 一般部5.5km	—	—	—	—	成田空港	
43	—	北千葉道路 ※ 船橋市小室～白井市谷田	—	—	—	—	—	成田空港	
44	—	北千葉道路 開連道路 ※ 市川市大町～国道16号	—	—	—	—	—	成田空港	
45	—	圏央道～空港間を直接結ぶ規格の高い道路 ※	—	—	—	—	—	成田空港	
④ 都及び他県との連携を強化する道路の整備									
46	県	県道越谷流山線(三郷流山橋) 埼玉県三郷市前間～千葉県流山市三輪野山	2.0km <small>※埼玉県側取付部を含む</small>	バイパス	事業完了		21,710	三郷IC	
47	県	県道境杉戸線 野田市関宿台町	2.3km	バイパス	2024年度	0.8km	2,340	境古河IC	
48	県	県道銚子海上線 旭市清滝	2.6km	バイパス	事業完了		5,400	鹿島港	
49	県	都市計画道路 下花輪駒木線 流山市三輪野山	0.7km	現道拡幅	2024年度	0.7km	2,750	三郷IC	
50	県	県道下総橋停車場東城線 東庄町新宿	2.6km	バイパス	2024年度～ 2025年度	1.0km	1,888	—	
51	県	都市計画道路 十余二船戸線 (柏北部中央地区)[柏市]	2.9km	新設	2026年度	2.9km	15,600	三郷IC	
52	県	県道王子金町市川線((仮称)押切・湊橋) 市川市押切	0.8km	新設	—	0.8km	120	—	旧江戸川 橋梁(仮称) 新設事業
53	県	隣接都県との連携強化に資する道路及びアクセス道路(江戸川、利根川渡河橋など)	—	—	—	—	—	—	

※ 重要路線であり、順次、計画の具体化、着手が必要な路線

2. 県内各ゾーンの対象路線・箇所

〈県内各ゾーンの概要〉

東葛・湾岸ゾーン

千葉市、市川市、船橋市、松戸市、野田市、習志野市、柏市、流山市、八千代市、我孫子市、鎌ヶ谷市及び浦安市並びに市原市、四街道市、白井市、八街市及び長柄町を中心とした地域

〈概要〉

首都東京に近接する地理的優位性から、住宅開発や鉄道網の発達により、県人口の7割が居住しています。東京湾臨海部では、鉄鋼や食品などの企業集積が進み、内陸部では、電気機械などを中心とした企業が数多く立地しています。

香取・東総ゾーン

銚子市、旭市、匝瑳市、香取市、神崎町、多古町及び東庄町並びに成田市、芝山町及び横芝光町を中心とした地域

〈概要〉

農業は県内随一の生産を誇り、地域の基幹産業として発展しています。また、水産業では、全国有数の水揚げを誇る銚子漁港を有し、水産加工業と合わせて全国有数の水産基地を形成しています。

空港ゾーン

成田市、佐倉市、四街道市、八街市、印西市、白井市、富里市、酒々井町、栄町及び芝山町並びに八千代市、香取市、山武市、神崎町、多古町及び横芝光町を中心とした地域

〈概要〉

昭和50年代の成田空港の建設や千葉ニュータウンの造成に伴い、人口が増加し、成田空港は、約4万人に及ぶ就業の場になっているほか、空港周辺を中心に物流関係企業の立地が進んでおります。

圏央道ゾーン

木更津市、茂原市、東金市、市原市、君津市、富津市、袖ヶ浦市、山武市、大網白里市、九十九里町、横芝光町、一宮町、睦沢町、長生村、白子町、長柄町及び長南町並びに千葉市、成田市、八街市、富里市、匝瑳市、いすみ市、神崎町、多古町、芝山町及び大多喜町を中心とした地域

〈概要〉

東京湾臨海部では、かずさDNA研究所をはじめとする研究開発施設を有し、内陸部の工業団地では電子機器などの企業が立地しています。サーフィンをはじめ、観光面でも多様な資源を有しています。

南房総ゾーン

館山市、勝浦市、鴨川市、南房総市、いすみ市、大多喜町、御宿町及び鋸南町並びに市原市、君津市、富津市、一宮町、睦沢町及び長南町を中心とした地域

〈概要〉

変化に富んだ海岸線や緑豊かな丘陵地などの自然環境に恵まれ、多くの観光施設や宿泊施設がある観光業の盛んな地域です。先端医療施設が立地していることから、「医療・介護」のまちづくりも進められています。



0 5 10 km

1) 東葛・湾岸ゾーン

【課題】

急激な都市化が進行し、交通集中による慢性的な交通渋滞が各地で発生しており、社会経済活動や安全・安心といった日常生活の支障となっています。
また、台風など大雨時における道路冠水や埋立地の液状化対策など災害時への備えも十分ではありません。

【取組み】

踏切による慢性的な交通渋滞を解消するため、連続立体交差事業や都市計画道路の整備を進めます。また、大雨発生時における道路冠水を防ぐための排水整備や暴風・震災時における道路閉塞等を防止するための無電柱化や液状化対策など、災害時における被害を軽減するための措置を講じてまいります。



【東葛・湾岸ゾーン】

取組む具体的な施策（10年以内に着手を目指している路線を含む）

番号	事業主体	路線・箇所名	事業延長	事業種別	供用(完了)目標		全体事業費【百万円】	備考
					年度	延長		
(3)安全・安心な道路づくり								
①無電柱化の推進								
1	県	県道白井流山線 松戸市小金(無電柱化事業)	0.96km	無電柱化	2020年代 (目標)	—	980	
2	県	県道西浦安停車場線 浦安市美浜(無電柱化事業)	2.93km	無電柱化	2020年代 (目標)	—	950	
3	県	国道297号 市原市五所(無電柱化事業)	1.10km	無電柱化	2027年度	1.10km	900	
4	県	県道千葉鎌ヶ谷松戸線 習志野市実榎(無電柱化事業)	0.67km	無電柱化	事業完了		590	
5	県	国道296号 八千代市勝田台(無電柱化事業)	0.50km	無電柱化	事業完了		500	
6	県	県道松戸原木線 松戸市二十世紀が丘(無電柱化事業)	0.80km	無電柱化	2025年度	0.80km	600	
7	県	県道津田沼停車場線 習志野市5(無電柱化事業)	0.60km	無電柱化	2020年代 (目標)	0.60km	500	
8	市町村	浦安市 幹線4号線(無電柱化事業)	0.80km	無電柱化	2027年度	0.80km	617	
9	県	都市計画道路 柏の葉キャンパス駅北連絡線 (柏北部中央地区)(柏市)	0.89km	歩道整備	2026年度	0.89km	2,586	
10	市町村	都市計画道路 野田市駅前線 (野田市駅西地区)	0.29km	新設	2025年度	0.29km	1,547	
11	市町村	都市計画道路 野田市駅前広場 (野田市駅西地区)	4,500m2	新設	事業完了		482	
12	県	県道松戸野田線 流山市南流山8(無電柱化事業)	2.40km	無電柱化	2020年代 (目標)	—	1,940	
13	県	県道つくば野田線 野田市目吹1(無電柱化事業)	1.37km	無電柱化	2020年代 (目標)	—	1,116	
14	県	県道つくば野田線 野田市目吹2(無電柱化事業)	1.60km	無電柱化	2020年代 (目標)	—	1,300	
15	県	県道松戸野田線 松戸市小山1(無電柱化事業)	3.02km	無電柱化	2020年代 (目標)	—	2,436	
16	県	県道松戸野田線 松戸市小山2(無電柱化事業)	1.36km	無電柱化	2020年代 (目標)	—	1,108	
17	県	県道松戸野田線 野田市今上(無電柱化事業)	1.52km	無電柱化	2020年代 (目標)	—	1,236	
18	県	県道千葉鎌ヶ谷松戸線 鎌ヶ谷市東初富(無電柱化事業)	0.20km	無電柱化	2020年代 (目標)	—	170	
19	県	県道船橋松戸線 船橋市本町5(無電柱化事業)	0.28km	無電柱化	2020年代 (目標)	—	234	
20	県	県道松戸停車場線 松戸市本町4(無電柱化事業)	0.16km	無電柱化	2020年代 (目標)	—	138	
21	県	国道14号 船橋市海神6(無電柱化事業)	5.20km	無電柱化	2020年代 (目標)	—	4,180	
22	県	国道14号 習志野市谷津(無電柱化事業)	3.50km	無電柱化	2020年代 (目標)	—	2,820	
23	県	国道296号 八千代市大和田新田(無電柱化事業)	0.15km	無電柱化	2020年代 (目標)	—	130	
24	県	国道14号 市川市市川(無電柱化事業)	0.44km	無電柱化	2020年代 (目標)	—	440	
25	市町村	習志野市 市道00-007号線(無電柱化)	0.4km	無電柱化	2029年度	0.4km	207	
26	市町村	習志野市 都市計画道路 菊田台谷津線(無電柱化)	0.32km	無電柱化	2026年度	0.32km	250	
27	市町村	習志野市 都市計画道路 谷津鷺沼線(無電柱化)	0.18km	無電柱化	2029年度	0.18km	240	
28	市町村	船橋市 無電柱化推進計画事業	1.23km	無電柱化	2030年度	1.23km	924	
29	市町村	松戸市 無電柱化推進事業	6.5km	無電柱化	2029年度	6.5km	3,440	
30	市町村	市川市 市道0104号(無電柱化事業)	0.83km	無電柱化	2024年度～ 2034年度	0.83km	2,012	
31	市町村	市川市 市道0216号(無電柱化事業)	0.6km	無電柱化	2024年度～ 2033年度	0.6km	1,305	
32	市町村	浦安市 市道第5-1号線(無電柱化事業)	0.56km	無電柱化	2030年度	0.56km	496	
②既存施設の老朽化対策及び防災力の向上								
33	県	千葉県長寿命化修繕事業 (橋梁・横断歩道橋・トンネル・ボックスカルバート・門型構架) (点検・修繕・計画策定)	—	橋梁修繕	2020年度～ 2024年度	—	21,090	
34	市町村	習志野市 ふれあい橋	0.28km	橋梁修繕	事業完了		240	
35	市町村	習志野市 橋梁長寿命化修繕事業 (点検・計画策定・修繕)	—	橋梁修繕	2022年度～ 2027年度	—	570	
36	市町村	習志野市 横断歩道橋長寿命化修繕事業(点検・計画策定・修繕)	—	横断歩道橋 修繕	2022年度～ 2027年度	—	1,099	
37	市町村	八千代市 横断歩道橋長寿命化修繕事業(点検・計画策定・修繕)	—	横断歩道橋 修繕	2020年度～ 2024年度	—	259	
38	市町村	八千代市 橋梁長寿命化修繕事業(点検・計画策定・修繕)	—	橋梁修繕	2020年度～ 2024年度	—	588	
39	市町村	八千代市 緑が丘ベテランアソシエーション長寿命化修繕事業(修繕)	—	横断歩道橋 修繕	事業完了		196	
40	市町村	八千代市 村上橋	—	橋梁補修	2024年度	—	410	
41	市町村	八千代市 新川大橋	—	橋梁補修	2026年度	—	1,133	

【東葛・湾岸ゾーン】

取組む具体的な施策（10年以内に着手を目指している路線を含む）

番号	事業主体	路線・箇所名	事業延長	事業種別	供用(完了)目標		全体事業費 【百万円】	備考
					年度	延長		
(3)安全・安心な道路づくり								
②既存施設の老朽化対策及び防災力の向上								
42	市町村	市川市 横断歩道橋長寿命化修繕事業(点検・計画策定・修繕)	—	横断歩道橋 修繕	2023年度～ 2027年度	—	57	
43	市町村	市川市 橋梁長寿命化修繕事業(点検・計画策定・修繕)	—	橋梁修繕	2023年度～ 2027年度	—	421	
44	市町村	船橋市 橋梁長寿命化修繕事業(点検・計画策定・修繕)	—	橋梁修繕	2020年度～ 2024年度	—	841	
45	市町村	船橋市 修繕計画事業(舗装・点検・計画策定・修繕)	—	舗装修繕	2023年度～ 2027年度	—	1,000	
46	市町村	船橋市 新港大橋	0.23km	橋梁修繕	事業完了		730	
47	市町村	浦安市 橋梁長寿命化修繕事業(点検・計画策定・修繕)	—	橋梁修繕	2023年度～ 2027年度	—	653	
48	市町村	浦安市 修繕計画事業(街路灯・修繕)	—	道路附属物 修繕	2023年度～ 2025年度	—	1,496	
49	市町村	松戸市 修繕計画事業(カルバート・点検・計画策定・修繕)	—	道路構造物 修繕	2020年度～ 2024年度	—	9	
50	市町村	松戸市 橋梁長寿命化修繕事業(点検・計画策定・修繕)	—	橋梁修繕	2024年度～ 2028年度	—	2,400	
51	市町村	松戸市 修繕計画事業(大型標識・点検・計画策定・修繕)	—	道路構造物 修繕	2019年度～ 2028年度	—	8	
52	市町村	松戸市 横断歩道橋長寿命化修繕事業(点検・計画策定・修繕)	—	横断歩道橋 修繕	2024年度～ 2028年度	—	200	
53	市町村	野田市 横断歩道橋長寿命化修繕事業(点検・計画策定・修繕)	—	横断歩道橋 修繕	2023年度～ 2027年度	—	7	
54	市町村	野田市 橋梁長寿命化修繕事業(点検・計画策定・修繕)	—	橋梁修繕	2023年度～ 2027年度	—	340	
55	市町村	野田市 大型カルバート長寿命化修繕事業(点検・計画策定・修繕)	—	道路構造物 修繕	2023年度～ 2027年度	—	7	
56	市町村	流山市 橋梁長寿命化修繕事業(点検・計画策定・修繕)	—	橋梁修繕	2020年度～ 2025年度	—	102	
57	市町村	鎌ヶ谷市 橋梁長寿命化修繕事業(点検・計画策定・修繕)	—	橋梁修繕	2024年度～ 2028年度	—	100	
58	市町村	柏市 橋梁長寿命化修繕事業(点検・計画策定・修繕)	—	橋梁修繕	2018年度～ 2027年度	—	2,010	
59	市町村	柏市 横断歩道橋長寿命化修繕事業(点検・計画策定・修繕)	—	横断歩道橋 修繕	2018年度～ 2027年度	—	367	
60	市町村	我孫子市 トンネル長寿命化修繕事業(点検・計画策定・修繕)	—	トンネル修繕	2020年度～ 2024年度	—	8	
61	市町村	我孫子市 横断歩道橋長寿命化修繕事業(点検・計画策定)	—	横断歩道橋 修繕	2020年度～ 2024年度	—	3	
62	市町村	我孫子市 橋梁長寿命化修繕事業(点検・計画策定・修繕)	—	橋梁修繕	2020年度～ 2024年度	—	525	
63	市町村	四街道市 橋梁長寿命化修繕事業(点検・計画策定・修繕)	—	橋梁修繕	2020年度～ 2024年度	—	1,050	
64	市町村	四街道市 大型カルバート長寿命化修繕事業(点検・計画策定・修繕)	—	道路構造物 修繕	2020年度～ 2024年度	—	10	
65	市町村	四街道市 修繕計画事業(小規模付属施設・点検・計画策定・修繕)	2,277箇所	道路附属物 修繕	2024年度～ 2029年度	2,277箇所	110	
66	市町村	八街市 橋梁長寿命化修繕事業(点検・計画策定・修繕)	—	橋梁修繕	事業完了		110	
67	市町村	白井市 橋梁長寿命化修繕事業(点検・計画策定・修繕)	—	橋梁修繕	2020年度～ 2030年度	—	1,028	
68	市町村	長柄町 橋梁長寿命化修繕事業(点検・計画策定・修繕)	—	橋梁修繕	2015年度～ 2024年度	—	182	
69	市町村	市原市 橋梁長寿命化修繕事業(点検・計画策定・修繕)	—	橋梁修繕	2023年度～ 2032年度	—	4,086	
70	市町村	市原市 トンネル長寿命化修繕事業(点検・計画策定・修繕)	—	トンネル修繕	2019年度～ 2028年度	—	221	
71	市町村	市原市 横断歩道橋長寿命化修繕事業(点検・計画策定・修繕)	—	横断歩道橋 修繕	2022年度～ 2031年度	—	180	
72	県	県道市原天津小湊線 市原市田淵	1.7km	現道拡幅	—	0.1km (部分供用)	3,159	落石
73	県	国道297号 市原市米原2	0.19km	法面对策	2025年度	0.19km	100	落石、土砂崩落
74	県	県道大多喜里見線 市原市月出	0.16km	法面对策	2024年度	0.16km	200	落石、土砂崩落
75	県	国道297号 市原市米原	0.49km	法面对策	2024年度	0.49km	800	落石、土砂崩落
76	県	県道大多喜君津線 市原市菅野	0.20km	法面对策	2025年度	0.20km	100	落石、土砂崩落
77	県	県道市川浦安線(行徳橋) 市川市	0.7km	橋梁架換	2024年度 (新橋は2019年度供用済)	0.7km	3,094	
78	市町村	船橋市 市道00-163号線(新船橋橋)	0.053km	橋梁架換	2027年度	0.053km	2,236	
79	県	千葉県 舗装維持管理計画(点検・修繕・計画策定)	—	舗装修繕	2020年度～ 2024年度	—	39,000	
80	県	千葉県 橋梁耐震計画	—	橋梁耐震 補強	2020年度～ 2024年度	—	7,570	
81	市町村	習志野市 修繕計画事業(道路擁壁・法面・点検・計画策定・修繕)	—	道路附属物 修繕	2018年度～ 2028年度	—	256	
82	市町村	八千代市 修繕計画事業(舗装・点検・計画策定・修繕)	—	舗装修繕	2020年度～ 2024年度	—	1,657	

【東葛・湾岸ゾーン】

取組む具体的な施策（10年以内に着手を目指している路線を含む）

番号	事業主体	路線・箇所名	事業延長	事業種別	供用(完了)目標		全体事業費【百万円】	備考
					年度	延長		
(3)安全・安心な道路づくり								
②既存施設の老朽化対策及び防災力の向上								
83	市町村	八千代市 修繕計画事業(法面・盛土・擁壁等・点検)	—	道路附属物 修繕	2020年度～ 2024年度	—	10	
84	市町村	八千代市 小規模附属物点検	—	道路附属物 修繕	2020年度～ 2024年度	—	70	
85	市町村	市川市 修繕計画事業(舗装・点検・計画策定・修繕)	—	舗装修繕	2021年度～ 2027年度	—	51	
86	市町村	船橋市 修繕計画事業(舗装・点検・計画策定・修繕)	—	舗装修繕	2018年度～ 2023年度	—	300	
87	市町村	浦安市 修繕計画事業(舗装・点検・計画策定・修繕)	—	舗装修繕	2021年度～ 2027年度	—	1,088	
88	市町村	松戸市 修繕計画事業(舗装・点検・計画策定・修繕)	—	舗装修繕	2024年度～ 2028年度	—	575	
89	市町村	松戸市 修繕計画事業(道路照明灯・点検・計画策定・修繕)	—	道路附属物 修繕	2019年度～ 2028年度	—	94	
90	市町村	松戸市 修繕計画事業(法面・点検・計画策定・修繕)	—	法面修繕	2024年度～ 2028年度	—	100	
91	市町村	流山市 修繕計画事業(舗装・点検・計画策定)	—	舗装修繕	2020年度～ 2025年度	—	34	
92	市町村	野田市 修繕計画事業(舗装・点検・計画策定・修繕)	—	舗装修繕	2023年度～ 2027年度	—	1,199	
93	市町村	鎌ヶ谷市 舗装修繕事業(舗装・点検・計画策定・修繕)	—	舗装修繕	2020年度～ 2026年度	—	647	
94	市町村	柏市 修繕計画事業(舗装・点検・計画策定・修繕)	—	舗装修繕	2018年度～ 2027年度	—	3,000	
95	市町村	我孫子市 修繕計画事業(舗装・点検・計画策定・修繕)	—	舗装修繕	2020年度～ 2024年度	—	450	
96	市町村	四街道市 修繕計画事業(舗装・点検・計画策定・修繕)	—	舗装修繕	2020年度～ 2024年度	—	500	
97	市町村	四街道市 修繕計画事業 (丸バート・法面・盛土・擁壁等・点検・計画策定・修繕)	—	道路構造物 修繕	2020年度～ 2024年度	—	40	
98	市町村	八街市 修繕計画事業(舗装・点検・計画策定・修繕)	—	舗装修繕	2027年度	—	2,050	
99	市町村	白井市 修繕計画事業(舗装・点検・計画策定・修繕)	—	舗装修繕	2018年度～ 2027年度	—	1,018	
100	市町村	長柄町 修繕計画事業(舗装・点検・計画策定)	—	舗装修繕	2015年度～ 2024年度	—	3	
101	市町村	市原市 修繕計画事業(舗装・点検・計画策定・修繕)	—	舗装修繕	2020年度～ 2024年度	—	300	
102	市町村	市原市 修繕計画事業(法面・点検・計画策定・修繕)	—	法面修繕	2018年度～ 2026年度	—	211	
103	県	県道白井流山線(高柳橋2号橋) 柏市	0.3km	橋梁架換	—	—	435	
104	市町村	習志野市 鷺沼西跨線橋	0.13km	橋梁修繕	事業完了		1,330	
105	市町村	習志野市 鷺沼東跨線橋	0.13km	橋梁修繕	2031年度	0.13km	4,535	
106	市町村	習志野市 JR津田沼駅北口ペDESTリアンデッキ	0.14km	横断歩道橋 修繕	2026年度	0.14km	626	
107	市町村	白井市 修繕計画事業(道路附属物・点検・計画策定)	—	附属物点検	2020年度～ 2027年度	—	104	
③安全・快適な自転車・歩行者空間の確保								
108	県	県道成東酒々井線 八街市八街は	0.5km	バイパス	—	0.5km (暫定2車線供用済み)	4,500	通学路歩道整備
109	県	県道富里酒々井線(住野交差点) 八街市八街は	0.4km	交差点改良	—	0.4km (暫定供用済)	520	通学路歩道整備
110	県	都市計画道路 八千代台花輪線 八千代市八千代台西	0.5km	現道拡幅	2026年度 (用地取得等が順調な場合)	0.5km	2,204	通学路歩道整備
111	県	都市計画道路 国分下貝塚線 市川市東国分	0.3km	現道拡幅	2020年代 (目標)	0.3km	839	通学路歩道整備
112	県	県道境杉戸線 野田市関宿台町	2.3km	バイパス	2024年度	0.8km	2,340	【再掲】 通学路歩道整備
113	県	都市計画道路 芝崎市野谷線 (運動公園周辺地区)[流山市]	1.72km	新設	2028年度	1.72km	3,848	通学路 (土地区画整理事業)
114	県	都市計画道路 加市野谷線 (運動公園周辺地区)[流山市]	0.61km	新設	事業完了		1,381	通学路 (土地区画整理事業)
115	県	都市計画道路 南流山名都借線 (運動公園周辺地区)[流山市]	1.77km	現道拡幅	2025年度	1.77km	1,133	通学路 (土地区画整理事業)
116	県	都市計画道路 野々下恩井線 (運動公園周辺地区)[流山市]	1.40km	バイパス	2028年度	1.40km	4,617	通学路 (土地区画整理事業)
117	県	都市計画道路 中駒木線 (運動公園周辺地区)[流山市]	1.62km	新設	2024年度	1.62km	4,950	通学路 (土地区画整理事業)
118	県	都市計画道路 柏国道16号線 (柏北部中央地区)[柏市]	1.14km	歩道整備	2028年度	1.14km	158	通学路 (土地区画整理事業)
119	県	都市計画道路 十余二花野井線 (柏北部中央地区)[柏市]	1.32km	現道拡幅	2026年度	1.32km	588	通学路 (土地区画整理事業)
120	県	都市計画道路 高田若柴線 (柏北部中央地区)[柏市]	1.31km	バイパス	2028年度	1.31km	3,877	通学路 (土地区画整理事業)
121	県	都市計画道路 豊四季駅前線 (柏北部中央地区)[柏市]	0.70km	現道拡幅	2028年度	0.70km	1,327	通学路 (土地区画整理事業)
122	市町村	野田市 都市計画道路 野田市駅野田橋線(野田市駅西地区)	0.21km	新設	2025年度	0.21km	751	通学路 (土地区画整理事業)
123	市町村	野田市 都市計画道路 野田市駅中根線(野田市駅西地区)	0.25km	新設	2026年度	0.25km	446	通学路 (土地区画整理事業)

【東葛・湾岸ゾーン】

取組む具体的な施策（10年以内に着手を目指している路線を含む）

番号	事業主体	路線・箇所名	事業延長	事業種別	供用(完了)目標		全体事業費【百万円】	備考
					年度	延長		
(3)安全・安心な道路づくり								
③安全・快適な自転車・歩行者空間の確保								
124	市町村	野田市 都市計画道路 野田市駅愛宕線(野田市駅西地区)	0.12km	現道拡幅	事業完了		86	通学路 (土地区画整理事業)
125	市町村	八千代市 都市計画道路 新木戸上高野原線ほか1線	0.77km	バイパス	2028年度	0.77km	1,753	通学路歩道整備
126	市町村	八千代市 都市計画道路 八千代台南勝田台線	0.525km	現道拡幅	2028年度	0.525km	3,460	通学路歩道整備
127	市町村	船橋市 都市計画道路 印内習志野台線	0.45km	現道拡幅	2028年度	0.45km	1,665	通学路歩道整備
128	市町村	船橋市 都市計画道路 宮本古和釜町線(高根台工区)	0.30km	現道拡幅	2024年度	0.30km	1,424	通学路歩道整備
129	市町村	船橋市 都市計画道路 宮本古和釜町線(習志野台工区)	0.24km	現道拡幅	2027年度	0.24km	770	通学路歩道整備
130	市町村	船橋市 都市計画道路 南本町馬込町線	0.40km	現道拡幅	2030年度	0.40km	5,268	通学路歩道整備
131	市町村	船橋市 00-052号線	0.61km	現道拡幅	2028年度	0.61km	2,269	通学路歩道整備
132	市町村	船橋市 00-174号線	0.04km	歩道整備	2024年度	0.04km	39	通学路
133	市町村	船橋市 00-119号線	0.10km	歩道整備	2024年度	0.10km	109	通学路
134	市町村	習志野市 都市計画道路 谷津鷺沼線(無電柱化)(習志野市鷺沼地区)	0.63km	無電柱化	2028年度	0.63km	306	土地区画整理事業 (組合施行)
135	市町村	習志野市 都市計画道路 鷺沼線(無電柱化)(習志野市鷺沼地区)	0.47km	無電柱化	2028年度	0.47km	624	土地区画整理事業 (組合施行)
136	市町村	習志野市 市道(無電柱化)(習志野市鷺沼地区)	8.53km	無電柱化	2028年度	8.53km	2,307	土地区画整理事業 (組合施行)
137	市町村	習志野市 市道(習志野市鷺沼地区)	8.53km	新設	2028年度	8.53km	1,631	土地区画整理事業 (組合施行)
138	市町村	流山市 向小金2号補助幹線道路	0.33km	歩道整備	2027年度	0.33km	4,514	通学路
139	市町村	流山市 都市計画道路 江戸川台駒木線	0.05km	歩道整備	事業完了		70	通学路
140	市町村	流山市 新設小学校建設関連道路整備事業	0.49km	歩道整備	事業完了		143	通学路
141	市町村	流山市 71068号線	0.77km	歩道整備	2026年度	0.77km	747	通学路
142	市町村	流山市 市道39016号線	0.09km	歩道整備	2024年度	0.09km	157	通学路
143	市町村	松戸市 都市計画道路 馬橋根本内線	0.17km	新設	2026年度	0.17km	2,333	通学路歩道整備
144	市町村	松戸市 都市計画道路 馬橋根本内線 (北小金駅南口東地区)(松戸市)	0.04km	歩道整備	2027年度	0.04km	97	市街地再開発事業 (組合施行)
145	市町村	鎌ヶ谷市 市道1号線	0.86km	歩道整備	2029年度	0.86km	680	通学路歩道整備
146	市町村	鎌ヶ谷市 新鎌ヶ谷南線外1線	0.4km	バイパス	2028年度	0.4km	2,240	通学路歩道整備
147	市町村	柏市 02036号線	0.8km	現道拡幅	事業完了		209	通学路歩道整備
148	市町村	柏市 都市計画道路 高柳藤ヶ谷新田線	0.6km	新設	2029年度	0.6km	2,140	通学路歩道整備
149	市町村	柏市 都市計画道路 豊四季宿連寺線	0.7km	新設	2025年度	0.7km	2,150	通学路歩道整備
150	市町村	柏市 都市計画道路 吉野沢高野台線	0.8km	現道拡幅	2024年度	0.8km	2,730	通学路歩道整備
151	市町村	野田市 中野台中根線	1.08km	歩道整備	2029年度	0.25km	976	通学路
152	市町村	野田市 愛宕駅西口駅前広場	3,100m2	駅前広場	2024年度	3,100m2	856	防災拠点整備
153	市町村	野田市 2040号線	0.39km	歩道整備	2024年度	0.39km	132	通学路
154	市町村	鎌ヶ谷市 市道11号線	0.14km	歩道整備	2026年度	0.14km	468	通学路歩道整備
155	市町村	我孫子市 市道00-033号線	0.2km	歩道整備	2025年度	0.2km	482	通学路
156	市町村	白井市 市道00-139号線	0.28km	歩道整備	2029年度	0.28km	204	通学路
157	市町村	白井市 市道12-002号線	0.95km	歩道整備	2027年度	0.95km	471	通学路
158	市町村	四街道市 和良比山梨2号線	1.8km	バイパス	2023年度～ 2026年度	1.8km	150	
159	市町村	四街道市 山梨南波佐間線	0.87km	歩行空間整備	事業完了		9	通学路 路肩カラー舗装
160	市町村	四街道市 南波佐間3号線	0.195km	歩行空間整備	事業完了		42	通学路
161	市町村	四街道市 通学路交通安全プログラム対策事業(四街道小学校区)	1.23km	歩行空間整備	事業完了		20	
162	市町村	四街道市 通学路交通安全プログラム対策事業(南小学校区)	0.75km	歩行空間整備	事業完了		8	
163	市町村	四街道市 通学路交通安全プログラム対策事業(大日小学校区)	0.54km	歩行空間整備	事業完了		4	
164	市町村	長柄町 町道1457号線	0.72km	歩道整備	事業完了		283	通学路

【東葛・湾岸ゾーン】

取組む具体的な施策（10年以内に着手を目指している路線を含む）

番号	事業主体	路線・箇所名	事業延長	事業種別	供用(完了)目標		全体事業費【百万円】	備考
					年度	延長		
(3)安全・安心な道路づくり								
③安全・快適な自転車・歩行者空間の確保								
165	市町村	長柄町町道3033号線	2.27km	歩道整備	2024年度	2.27km	779	通学路歩道整備
166	市町村	八千代市大和田新田302号線	0.163km	歩道整備	事業完了		101	通学路
167	市町村	野田市93057号線	0.37km	歩道整備	2025年度	0.37km	194	通学路
168	県	都市計画道路 流山柏線(運動公園周辺地区)〔流山市〕	1.10km	現道拡幅	2026年度	1.10km	1,148	通学路(土地区画整理事業)
169	市町村	八千代市都市計画道路 新木戸上高野原線(西八千代工区)	0.437km	バイパス	2025年度	0.437km	255	歩道整備
170	市町村	八千代市勝田台駅南口駅前広場	4.400m2	駅前広場	2027年度	4.400m2	280	歩道整備
171	市町村	船橋市自転車走行環境整備計画事業	76.6km	自転車通行空間	2030年度	76.6km	351	路肩カー舗装
172	市町村	船橋市00-155号線	0.03km	歩行空間整備	事業完了		8	通学路
173	市町村	船橋市バリアフリー施設整備	3.0km	歩行空間整備	2027年度	3.0km	77	
174	市町村	船橋市ゾーン30内安全対策	3.0km	歩行空間整備	2027年度	3.0km	15	
175	市町村	船橋市ゾーン30プラス整備	5箇所	ゾーン30プラス	2027年度	5箇所	65	
176	市町村	野田市12014号線	0.22km	現道拡幅	事業完了		50	
177	市町村	鎌ヶ谷市市道20号線	0.38km	歩道整備	2024年度	0.38km	600	
178	市町村	鎌ヶ谷市市道26号線	0.84km	歩道整備	2029年度	0.84km	380	
179	市町村	鎌ヶ谷市道野辺地区22号線	0.44km	歩道整備	2029年度	0.44km	374	
180	市町村	柏市歩道バリアフリー整備事業	18.7km	バリアフリー対策	2018年度～2027年度	16.17km	352	点字ブロック・段差解消
181	市町村	白井市市道00-001号線	0.28km	歩道整備	2030年度	0.28km	368	
182	市町村	白井市市道00-005号線	0.64km	歩道整備	2029年度	0.64km	146	
183	市町村	四街道市ゾーン30整備事業	2箇所	ゾーン30	事業完了		6	
184	市町村	八街市210号線	1.3km	歩道整備	2027年度	1.3km	150	
185	市町村	八街市一区50号線	0.25km	歩道整備	事業完了		160	
186	市町村	八街市一区1号線ほか	3km	歩道整備	事業完了		30	路肩拡幅カー舗装
187	市町村	市原市都市計画道路 八幡椎津線(平田)	0.4km	新設	2027年度	0.4km	7,942	歩道整備
188	市町村	市原市都市計画道路 八幡椎津線他1線(姉崎地区)	3.8km	新設	事業完了		6,252	歩道整備
189	市町村	市原市都市計画道路 八幡椎津線(五井・島野)	2.2km	新設	2027年度	2.2km	7,867	歩道整備
190	市町村	市原市都市計画道路 八幡椎津線(八幡)	0.14km	4車線化	2025年度	0.14km	56	歩道整備
191	市町村	市原市市道4100号線	0.3km	交差点改良	2027年度	0.3km	100	
192	市町村	柏市稲荷神社前交差点(新富町)	1箇所	交差点改良	2028年度	1箇所	2,180	
193	市町村	船橋市00-145号線ほか	1箇所	交差点改良	事業完了		1,158	
194	市町村	習志野市都市計画道路 谷津鷺沼線(習志野市鷺沼地区)	0.63km	新設	2028年度	0.63km	228	通学路土地区画整理事業
195	市町村	習志野市都市計画道路 鷺沼線(習志野市鷺沼地区)	0.47km	新設	2028年度	0.47km	465	通学路土地区画整理事業
196	市町村	鎌ヶ谷市市道22号線	0.28km	交差点改良	2029年度	0.28km	227	
197	市町村	八街市三区40号線ほか	0.2km	交差点改良	2027年度	0.2km	150	
198	市町村	八街市102号線ほか	0.3km	交差点改良	2027年度	0.3km	300	
199	市町村	八街市116号線ほか	0.3km	交差点改良	2027年度	0.3km	300	
200	県	県道我孫子流山自転車道線 我孫子市布佐～印西市大森	8.10km	自転車道整備	事業完了		1,434	
201	県	県道佐原我孫子自転車道線	21.8km	自転車道整備	2020年代(目標)	—	—	
202	市町村	野田市自転車通行帯整備事業	4.5km	自転車通行空間	2027年度	4.5km	70	
203	市町村	八千代市自転車走行環境整備	22.6km	自転車通行空間	2025年度	22.6km	111	
204	県	県道我孫子関宿線 野田市木間ヶ瀬	3.4km	現道拡幅	2020年代(目標)	—	4,718	通学路歩道整備
205	県	都市計画道路 本郷町古作町線 船橋市西船	0.5km	現道拡幅	2020年代(目標)	0.5km	3,006	通学路歩道整備
206	県	都市計画道路 東宝珠花柏寺線 野田市東宝珠花	0.8km	現道拡幅	2020年代(目標)	0.8km	3,719	通学路歩道整備

【東葛・湾岸ゾーン】

取組む具体的な施策（10年以内に着手を目指している路線を含む）

番号	事業主体	路線・箇所名	事業延長	事業種別	供用(完了)目標		全体事業費【百万円】	備考
					年度	延長		
(3)安全・安心な道路づくり								
③安全・快適な自転車・歩行者空間の確保								
207	県	都市計画道路 中野台鶴奉線 野田市柳沢	0.7km	現道拡幅	事業完了		2,466	通学路歩道整備
208	県	都市計画道路 清水上花輪線 野田市清水	0.3km	現道拡幅	2020年代 (目標)	0.3km	1,470	通学路歩道整備
209	県	国道14号 船橋市宮本外	0.92km	交差点改良	2020年代 (目標)	0.92km	2,950	右左折レーン設置 (通学路歩道整備)
210	県	国道296号 船橋市前原東	0.28km	交差点改良	2020年代 (目標)	0.28km	2,010	右左折レーン設置 (通学路歩道整備)
211	県	国道464号 市川市大町	0.88km	歩道整備	2020年代 (目標)	0.88km	1,028	通学路
212	県	県道市川印西線 船橋市上山町	0.40km	歩道整備	2020年代 (目標)	0.40km	700	通学路
213	県	県道市川柏線 市川市八幡	0.35km	交差点改良	2020年代 (目標)	0.35km	2,800	右左折レーン設置 (通学路歩道整備)
214	県	県道夏見小室線 船橋市北本町	0.9km	歩道整備	2020年代 (目標)	0.9km	1,600	通学路
215	県	県道高塚新田市新田川線 市川市菅野	0.25km	交差点改良	2020年代 (目標)	0.25km	1,200	右左折レーン設置 (通学路歩道整備)
216	県	県道船橋行徳線 船橋市印内町	0.42km	交差点改良	2020年代 (目標)	0.42km	655	右左折レーン設置 (通学路歩道整備)
217	県	県道船橋我孫子線 船橋市馬込町	0.23km	交差点改良	2020年代 (目標)	0.23km	500	右左折レーン設置 (通学路歩道整備)
218	県	県道結城野田線 野田市関宿台町	0.69km	歩道整備	2020年代 (目標)	—	304	通学路
219	県	県道結城野田線 野田市新田戸	0.60km	歩道整備	2020年代 (目標)	—	500	通学路
220	県	国道464号 鎌ヶ谷市くぬぎ山	0.46km	歩道整備	2020年代 (目標)	—	1,475	通学路
221	県	県道千葉川上八街線 八街市吉倉	0.2km	交差点改良	2020年代 (目標)	—	182	右左折レーン設置 (通学路歩道整備)
222	県	県道佐倉停車場線 四街道市亀崎	0.45km	歩道整備	2020年代 (目標)	—	260	通学路
223	県	県道五井本納線 市原市能満	1.20km	歩道整備	2020年代 (目標)	—	830	通学路
224	県	県道市原茂原線 市原市松崎	0.60km	歩道整備	2020年代 (目標)	—	200	通学路
225	県	県道南総姉崎線 市原市不入斗	0.33km	歩道整備	2020年代 (目標)	—	158	通学路
226	県	県道八幡菊間線 市原市八幡	0.11km	歩道整備	2020年代 (目標)	—	300	通学路
227	県	県道白井流山線 柏市高柳	0.96km	歩道整備	2020年代 (目標)	0.96km	600	通学路
228	県	県道船橋印西線 八千代市島田台	0.19km	交差点改良	2020年代 (目標)	—	180	右左折レーン設置 (通学路歩道整備)
229	県	県道船橋印西線 八千代市桑橋	0.76km	歩道整備	2020年代 (目標)	—	1,000	通学路
230	県	県道船橋印西線 八千代市吉橋	0.48km	歩道整備	2020年代 (目標)	—	550	通学路
231	県	県道千葉鎌ヶ谷松戸線 習志野市実籾	0.22km	交差点改良	事業完了		1,000	右左折レーン設置 (通学路歩道整備)
232	県	県道市原茂原線 長柄町針ヶ谷	0.20km	歩道整備	2020年代 (目標)	—	134	通学路
233	市町村	習志野市 都市計画道路 大久保鷺沼台線	0.87km	新設	2027年度	0.87km	466	
234	市町村	習志野市 都市計画道路 藤崎花咲線	0.36km	新設	2027年度	0.36km	492	
235	市町村	習志野市 菊田台谷津線	0.32km	現道拡幅	2026年度	0.32km	1,980	通学路歩道整備
236	市町村	習志野市 谷津鷺沼線	0.18km	現道拡幅	2029年度	0.18km	1,625	通学路歩道整備
237	市町村	八千代市 市道村上228号線	0.25km	歩道整備	2025年度	0.25km	70	通学路
238	市町村	松戸市 都市計画道路 三矢小台主水新田線(和名ヶ谷地先)	1.2km	新設	2030年度	1.2km	3,923	通学路歩道整備
239	市町村	松戸市 都市計画道路 横須賀紙敷線(河原塚～紙敷)	0.9km	新設	2032年度	0.9km	8,087	通学路歩道整備
240	市町村	松戸市 通学路交通安全プログラム対策事業	3.13km	歩行空間 整備	2029年度	3.13km	221	通学路
241	市町村	流山市 市道118号線	1箇所	交差点改良	2026年度	0.2km	286	通学路歩道整備
242	市町村	流山市 前ヶ崎交差点	1箇所	交差点改良	2024年度	0.3km	127	交差点改良
243	市町村	流山市 鱈ヶ崎交差点	1箇所	交差点改良	2024年度	0.02km	11	交差点改良
244	市町村	流山市 西深井小学校通学路整備	0.14km	歩車道整備	2024年度	0.14km	193	通学路歩道整備
245	市町村	流山市 市道239号線	0.03km	歩道整備	事業完了		18	通学路
246	市町村	流山市 都市計画道路 南流山名都借線	0.4km	歩車道整備	2026年度	0.4km	768	通学路
247	市町村	流山市 都市計画道路 大群美田線	0.1km	歩車道整備	2025年度	0.1km	248	通学路
248	市町村	流山市 新川小学校通学路整備	0.7km	歩車道整備	2028年度	0.7km	1,483	通学路

【東葛・湾岸ゾーン】

取組む具体的な施策（10年以内に着手を目指している路線を含む）

番号	事業主体	路線・箇所名	事業延長	事業種別	供用(完了)目標		全体事業費 【百万円】	備考
					年度	延長		
(3)安全・安心な道路づくり								
③安全・快適な自転車・歩行者空間の確保								
249	市町村	流山市 都市計画道路 美田駒木線	0.1km	歩道整備	2025年度	0.1km	212	通学路
250	市町村	流山市 市道244号線	0.1km	歩道整備	2024年度	0.1km	74	通学路
251	県	県道船橋行徳線 市川市原木	0.23km	歩道整備	2020年代 (目標)	0.23km	480	
252	県	県道市川柏線 松戸市金ヶ作	0.26km	歩道整備	2020年代 (目標)	—	450	
253	県	県道白井流山線 松戸市小金きよしヶ丘	0.26km	歩道整備	2020年代 (目標)	—	1,010	
254	県	国道464号 松戸市高塚新田	0.68km	歩道整備	2020年代 (目標)	—	851	
255	県	県道松戸鎌ヶ谷線 松戸市松戸新田	0.15km	歩道整備	2020年代 (目標)	—	150	
256	県	県道柏流山線 柏市旭町	0.27km	歩道整備	事業完了		920	
257	県	県道市川柏線 柏市増尾3丁目	0.21km	歩道整備	2027年度	0.21km	380	
258	県	一般国道356号 我孫子市布佐	0.17km	歩道整備	2026年度	0.17km	200	通学路
259	県	県道千葉八街横芝線 八街市八街い	1.20km	歩道整備	2020年代 (目標)	—	457	
260	県	県道東金山田台線 八街市山田台	0.78km	歩道整備	2020年代 (目標)	—	300	
261	県	県道神門八街線 八街市八街ろ	1.15km	歩道整備	2020年代 (目標)	—	541	
262	県	県道千葉茂原線 長柄町国府里	0.30km	歩道整備	事業完了		81	
263	県	国道297号 市原市牛久	1.01km	交差点改良	2020年代 (目標)	—	993	歩道整備
264	県	県道袖ヶ浦姉崎停車場線 市原市姉崎	0.26km	交差点改良	2020年代 (目標)	—	300	歩道整備
265	市町村	松戸市 未就学児交通安全対策事業	90箇所	交差点等 安全対策	事業完了		78	
266	市町村	松戸市 交通バリアフリー事業(新八柱・八柱地区)	2.82km	バリアフリー 対策	2030年度	2.82km	352	段差解消
267	市町村	松戸市 都市計画道路 五香松飛台線他1線(五香西)	0.32km	現道拡幅	事業完了		263	通学路歩道整備
	市町村	市川市 市道0232号	0.2km	現道拡幅	事業完了		311	歩道整備
268	市町村	市川市 蓋架欄渠改修事業	4.5km	歩道整備	2025年度	4.5km	909	歩道整備
269	市町村	船橋市 市道00-188号線	0.2km	現道拡幅	2026年度	0.2km	617	歩道整備
270	市町村	船橋市 市道00-027号線	0.06km	現道拡幅	事業完了		17	歩道整備
271	市町村	船橋市 市道00-020号線	0.19km	現道拡幅	2028年度	0.19km	190	歩道整備
272	市町村	船橋市 63-002号線	0.027km	歩道整備	2024年度	0.027km	21	通学路
273	市町村	船橋市 57-001号線	0.046km	歩行空間整 備	2024年度	0.046km	5	通学路
274	市町村	船橋市 00-155号線	0.015km	歩行空間整 備	2024年度	0.015km	10	通学路
275	市町村	船橋市 特定道路バリアフリー施設整備	0.1km	歩行空間整 備	2027年度	0.1km	20	
276	市町村	船橋市 コミュニティ道路整備	0.6km	歩行空間整 備	2027年度	0.6km	103	
277	市町村	野田市 都市計画道路 宮崎山崎線	0.05km	新設	2025年度	0.05km	150	歩道整備
278	市町村	野田市 都市計画道路 清水公園駅前線	0.177km	現道拡幅	2025年度	0.1km	2,234	歩道整備
279	市町村	鎌ヶ谷市 市道49号線	0.6km	歩道整備	2027年度	0.3km (部分供用)	204	通学路歩道整備
280	市町村	鎌ヶ谷市 市道2107号線	0.72km	歩道整備	2029年度	0.72km	328	歩道整備
281	市町村	柏市 都市計画道路 南柏逆井線	0.98km	新設	2029年度	0.98km	3,859	
282	県	県道船橋印西線(西高入口交差点) 八千代市吉橋	0.19km	交差点改良	2020年代 (目標)	—	300	右折レーン設置
283	県	県道千葉鎌ヶ谷松戸線 鎌ヶ谷市南初富	0.40km	交差点改良	2020年代 (目標)	—	3,850	
284	県	県道船橋我孫子線 鎌ヶ谷市初富	0.55km	交差点改良	2020年代 (目標)	—	225	
285	県	県道市川柏線 柏市逆井	0.20km	交差点改良	2030年度	0.20km	1,205	
286	市町村	柏市 リサイクルプラザ付近交差点	1箇所	交差点改良	2026年度	1箇所	2,051	
287	県	都市計画道路 箕輪青葉台線 柏市塚崎	0.8km	バイパス	2020年代 (目標)	0.8km	3,826	自転車通行空間
288	市町村	習志野市 自転車通行空間整備事業	44.0km	自転車通行 空間	2029年度	44.0km	800	
289	市町村	市川市 自転車走行空間ネットワーク整備事業	10.7km	自転車通行 空間	2026年度	10.7km	1,211	

【東葛・湾岸ゾーン】

取組む具体的な施策（10年以内に着手を目指している路線を含む）

番号	事業主体	路線・箇所名	事業延長	事業種別	供用(完了)目標		全体事業費【百万円】	備考
					年度	延長		
(3)安全・安心な道路づくり								
③安全・快適な自転車・歩行者空間の確保								
290	市町村	鎌ヶ谷市 自転車ネットワーク計画に基づく自転車通行空間の整備事業	4.5km	自転車通行空間	2029年度	4.5km	200	
291	市町村	流山市 自転車ネットワーク整備事業	63.4km	自転車通行空間	2025年度	78km	107	
292	市町村	松戸市 自転車通行環境整備事業	67km	自転車通行空間	2029年度	67km	751	
293	市町村	柏市 市道01080号線 他自転車通行環境整備事業	1.34km	自転車通行空間	2028年度	1.34km	12	
294	市町村	四街道市 自転車ネットワーク整備事業(改築)	—	自転車通行空間	2025年度～ 2029年度	—	50	
295	市町村	四街道市 通学路交通安全プログラム対策事業	—	交通安全対策	2024年度～ 2029年度	—	45	
296	市町村	四街道市 和良比山梨2号線他2路線	0.16km	歩道整備	2024年度～ 2027年度	0.16km	100	
(4)都市の渋滞対策に資する道路等の整備								
①渋滞対策に資する道路の整備								
1	県	連続立体交差事業(新京成線)	3.3km	鉄道高架化	2024年度	3.3km	52,751	連続立体
2	県	連続立体交差事業(東武野田線)	2.9km	鉄道高架化	2026年度	2.9km	44,228	連続立体
3	県	都市計画道路 藤崎茜浜線 習志野市鷺沼台	0.6km	バイパス	2025年度	0.6km	14,986	鉄道交差
4	県	都市計画道路 八千代台花輪線 八千代市八千代台西	0.5km	現道拡幅	2026年度 (用地取得等が順調な場合)	0.5km	2,204	【再掲】渋滞緩和 (県道幕張八千代線[区間])
5	県	都市計画道路 新川南流山線 (運動公園周辺地区)[流山市]	1.0km	バイパス	2024年度	1.0km	2,452	土地区画整理事業 (渋滞緩和)
6	県	県道市原天津小湊線 市原市江子田	0.7km	バイパス	2024年度	0.7km	1,400	渋滞緩和 (米沢交差点)
7	県	県道船橋我孫子線 柏市大島田	0.4km	バイパス	2024年度	0.4km	1,832	渋滞緩和 (大島田)
8	県	都市計画道路 下花輪駒木線外1線 流山市・柏市	1.2km	4車線化	2020年代 (目標)	1.2km	700	
9	県	都市計画道路 今上木野崎線外2線 野田市山崎	1.0km	バイパス	2020年代 (目標)	1.0km	8,200	鉄道立体交差 (国道16号工業団地入口交差点)
10	県	都市計画道路 東習志野実野線 習志野市東習志野	0.6km	4車線化	2029年度	0.6km	9,500	鉄道立体交差
11	県	都市計画道路 美浜長作町線外2線 習志野市実野	0.8km	4車線化	2020年代 (目標)	0.8km	2,959	渋滞緩和 (県道幕張八千代線[区間])
12	県	都市計画道路 美浜長作町線 習志野市実野	0.5km	4車線化	2020年代 (目標)	0.5km	1,447	渋滞緩和 (県道幕張八千代線[区間])
13	県	都市計画道路 西浦藤原町線外1線 船橋市上山町	1.2km	バイパス	2020年代 (目標)	1.2km	6,950	渋滞緩和 (県道船橋松戸線[区間])
14	県	都市計画道路 鬼高若宮線 市川市鬼越	0.5km	現道拡幅	2030年代 (目標)	0.5km	7,970	鉄道立体交差
15	県	都市計画道路 船橋我孫子バイパス線 鎌ヶ谷市初富	0.3km	バイパス	2030年代 (目標)	0.3km	1,007	渋滞緩和 (国道464号[区間])
16	県	都市計画道路 葛飾橋矢切線 松戸市下矢切	0.3km	現道拡幅	2020年代 (目標)	0.3km	1,396	渋滞緩和 (県道市川松戸線[区間])
17	県	国道296号八千代バイパス 八千代市米本	5.2km	バイパス	2020年代 (目標)	5.2km	10,979	渋滞緩和 (国道296号[区間])
18	県	国道14号市川拡幅 市川市市川	0.8km	4車線化	事業完了		1,870	渋滞緩和 (国道14号[区間])
19	市町村	船橋市 37-029号線	0.22km	バイパス	事業完了		72	渋滞対策
20	市町村	船橋市 00-013号線	0.18km	交差点改良	2026年度	0.18km	167	渋滞対策
(5)地域の課題を解決し、まちづくり、地域づくりを支える道路等の整備								
①地域の課題を解決し、まちづくり、地域づくりを支える道路等の整備								
1	市町村	千葉市 県道生実本納線	0.7km	バイパス	2024年度以降	0.7km	700	
2	市町村	千葉市 都市計画道路 千葉寺町赤井町線	0.5km	現道拡幅	2024年度以降	0.5km	1,900	
3	市町村	千葉市 都市計画道路 誉田駅前線	0.366km	現道拡幅	2024年度以降	0.37km	4,500	
4	市町村	千葉市 県道千葉大綱線	—	交差点改良	2024年度	—	40	
5	市町村	船橋市 00-012号線	1.0km	駅前広場	2025年度	1.0km	50	歩道整備
6	市町村	船橋市 都市計画道路 西浦藤原町線	0.6km	バイパス	2025年度	0.6km	7,285	
7	市町村	船橋市 南船橋駅南口駅前広場ほか	4,000m ²	駅前広場	2024年度	4,000m ²	500	歩道整備
8	市町村	船橋市 都市計画道路宮本古和釜町線(海老川上流地区)	0.96km	現道拡幅	2029年度	0.96km	171	土地区画整理事業
9	市町村	船橋市 都市計画道路古作町前原東2丁目線(海老川上流地区)	0.57km	新設	2027年度	0.57km	2,172	土地区画整理事業
10	市町村	船橋市 都市計画道路 海老川新駅前線(海老川上流地区)	0.38km	新設	2026年度	0.38km	716	土地区画整理事業
11	市町村	船橋市 都市計画道路 海老川新駅交通広場(海老川上流地区)	3,575m ²	新設	2026年度	3,575m ²	577	土地区画整理事業

【東葛・湾岸ゾーン】

取組む具体的な施策（10年以内に着手を目指している路線を含む）

番号	事業主体	路線・箇所名	事業延長	事業種別	供用(完了)目標		全体事業費【百万円】	備考
					年度	延長		
(5)地域の課題を解決し、まちづくり、地域づくりを支える道路等の整備								
①地域の課題を解決し、まちづくり、地域づくりを支える道路等の整備								
12	市町村	船橋市 都市計画道路 海老川新駅前広場線(海老川上流地区)	0.08km	新設	2026年度	0.08km	134	土地区画整理事業
13	市町村	船橋市 バス待ち施設整備	4箇所	バス上屋ベンチ	2027年度	4箇所	24	
14	市町村	船橋市 17-002号線	0.06km	新設	2027年度	0.06km	84	
15	市町村	習志野市 市道(習志野市鷺沼地区)	8.53km	新設	2028年度	8.53km	1,631	土地区画整理事業
16	県	県道船橋行徳線(市川市)※	—	—	—	—	—	
17	市町村	市川市 市川鬼高線	0.65km	現道拡幅	2025年度	0.65km	4,600	
18	市町村	浦安市 市道第1-9号線道路改良等事業	0.65km	歩道拡幅等	2023年度～ 2024年度	0.65km	236	
19	市町村	浦安市 幹線7号(液状化対策)	0.68km	液状化対策	2025年度	0.68km	293	
20	市町村	浦安市 幹線2号(液状化対策)	0.65km	液状化対策	事業完了		500	
21	市町村	浦安市 幹線1号(液状化対策)	0.62km	液状化対策	2028年度～ 2029年度	0.62km	156	
22	市町村	浦安市 幹線2号(液状化対策)(富士見地区)	0.63km	液状化対策	2027年度～ 2028年度	0.63km	201	
23	市町村	浦安市 幹線5号(液状化対策)	0.3km	液状化対策	2025年度～ 2026年度	0.3km	196	
24	県	県道市川柏線 松戸市紙敷	0.6km	現道拡幅 バイパス	事業完了		1,296	
25	県	県道市川柏線 松戸市高塚新田	0.3km	現道拡幅	—	0.2km (部分供用)	1,219	
26	市町村	松戸市 松戸主要幹線2級市道68号(道路改良)	0.37km	現道拡幅	2026年度	0.37km	750	
27	市町村	松戸市 国道6号(道路改良)	0.2km	バイパス	2026年度	0.2km	600	
28	市町村	松戸市 矢切の渡し公園外周道路	0.3km	新設	事業完了		119	
29	市町村	松戸市 交通バリアフリー事業(松戸駅西口周辺地区)	0.275km	バリアフリー 対策	2024年度～ 2027年度	0.275km	120	
30	県	国道464号栗野バイパス 鎌ヶ谷市初富	1.7km	バイパス	—	—	3,000	
31	市町村	鎌ヶ谷市 市道2230号線	0.7km	新設	2027年度	0.7km	414	
32	市町村	流山市 市道211号線ほか(冠水対策)	1.1km	排水整備	2027年度	2.1km	294	
33	県	県道結城野田線 野田市中里	2.4km	4車線化	—	—	5,125	
34	県	県道我孫子関宿線 野田市船形	0.8km	現道拡幅	—	—	463	
35	県	県道川藤野田線 野田市山崎	0.3km	現道拡幅	2020年代 (目標)	0.3km	295	
36	市町村	野田市 都市計画道路 堤台柳沢線	0.46km	バイパス	2028年度	0.11km	80	
37	市町村	野田市 中野台中根線	1.08km	歩道整備	2029年度	1.08km	976	
38	市町村	野田市 2222号線ほか(冠水対策)	3箇所	排水整備	2028年度	3箇所	4,049	
39	市町村	野田市 93710号線(冠水対策)	1箇所	排水整備	事業完了		463	調整池
40	市町村	野田市 修繕計画事業(道路附属物・点検・計画策定・修繕)	—	道路附属物 修繕	2024年度～ 2027年度	—	77	
41	市町村	野田市 1501号線	0.15km	現道拡幅歩 道整備	2027年度	0.15km	220	通学路
42	県	県道船橋我孫子線 柏市五條谷	1.5km	4車線化	—	—	5,137	
43	県	都市計画道路 船戸若柴線 (柏北部中央地区)[柏市]	0.75km	新設	2028年度	0.75km	1,239	土地区画整理事業
44	県	都市計画道路 葉山十余二線 (柏北部中央地区)[柏市]	1.21km	新設	2028年度	1.21km	1,696	土地区画整理事業
45	市町村	柏市 市道01153号線(泉工区)	0.5km	現道拡幅	事業完了		173	
46	県	国道356号我孫子バイパス 我孫子市	4.8km	4車線化	—	—	7,065	
47	市町村	我孫子市 下ヶ戸・中里線外1線	0.7km	バイパス	2024年度	0.7km	1,173	
48	市町村	我孫子市 市道03-003号線他4路線	0.57km	道路整備	2024年度	0.57	151	
49	県	県道浜野四街道長沼線 四街道市吉岡	1.6km	バイパス	—	—	2,287	
50	市町村	四街道市 吉岡4号線	0.75km	新設	2028年度	0.75km	325	
51	市町村	四街道市 南波佐間内黒田線ほか1路線	0.28km	新設	2028年度	0.28km	926	
52	市町村	四街道市 南波佐間3号線	0.195km	現道拡幅	事業完了		42	
53	市町村	四街道市 住宅市街地基盤整備事業(成台中地区)	0.93km	現道拡幅	事業完了		3,564	

【東葛・湾岸ゾーン】

取組む具体的な施策（10年以内に着手を目指している路線を含む）

番号	事業主体	路線・箇所名	事業延長	事業種別	供用(完了)目標		全体事業費【百万円】	備考
					年度	延長		
(5)地域の課題を解決し、まちづくり、地域づくりを支える道路等の整備								
①地域の課題を解決し、まちづくり、地域づくりを支える道路等の整備								
54	県	県道千葉ニュータウン北環状線 白井市清戸	0.8km	バイパス 交差点改良	—	—	—	
55	市町村	白井市 市道00-136号線(富塚地区)	2.1km	現道拡幅	2027年度	2.1km	2,231	
56	県	都市計画道路 八街神門線外1線 八街市・佐倉市	1.2km	バイパス	2020年代 (目標)	1.2km	998	
57	市町村	八街市 102号線ほか(冠水対策)	1.7km	排水整備	2027年度	1.7km	282	
58	県	県道日吉菅田停車場線 長柄町山根	1.9km	現道拡幅	—	—	850	
59	県	県道市原茂原線 市原市磯ヶ谷	2.2km	バイパス	—	—	952	
60	県	県道市原茂原線 市原市新巻	3.3km	現道拡幅	—	—	780	
61	県	県道千葉鴨川線 市原市迎田	1.9km	4車線化	—	—	2,716	
62	県	県道市原天津小湊線 市原市朝生原	0.1km	現道拡幅	—	—	200	
63	県	県道五井本納線 市原市金剛地	4.9km	現道拡幅	—	—	480	
64	市町村	市原市 市道110号線	0.7km	新設	2027年度	0.7km	101	

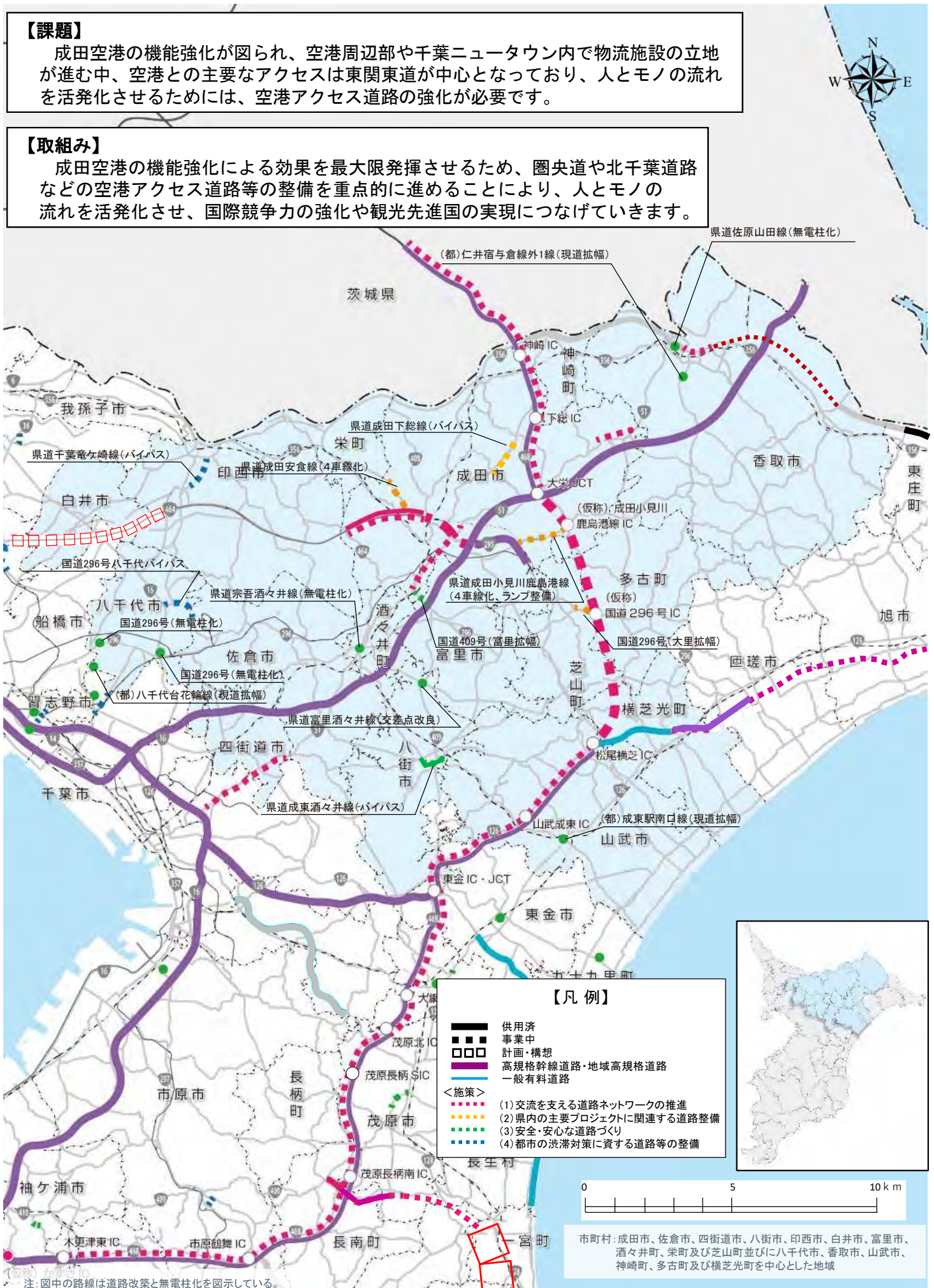
2) 空港ゾーン

【課題】

成田空港の機能強化が図られ、空港周辺部や千葉ニュータウン内で物流施設の立地が進む中、空港との主要なアクセスは東関東道が中心となっており、人とモノの流れを活発化させるためには、空港アクセス道路の強化が必要です。

【取組み】

成田空港の機能強化による効果を最大限発揮させるため、圏央道や北千葉道路などの空港アクセス道路等の整備を重点的に進めることにより、人とモノの流れを活発化させ、国際競争力の強化や観光先進国の実現につなげていきます。



【空港ゾーン】

取組む具体的な施策（10年以内に着手を目指している路線を含む）

番号	事業主体	路線・箇所名	事業延長	事業種別	供用(完了)目標		全体事業費 【百万円】	備考
					年度	延長		
(2)県内の主要プロジェクトに関連する道路整備								
①成田空港の機能強化に関する道路の整備								
1	県	県道成田松尾線 芝山町菱田外	—	バイパス	2020年代 (目標)	—	—	【再掲】成田空港の機能強化に伴い付替え
2	県	国道296号(大里拡幅) 芝山町大里	1.9km	4車線化	2020年代 (目標)	—	1800	(仮称) 国道296号IC
3	県	県道成田小見川鹿島港線 成田市取香～成田市多良貝	3.2km	4車線化	2024年度 (用地取得等が順調な場合)	3.2km	5,384	
4	県	県道成田小見川鹿島港線 成田市取香	0.5km	ランプ 整備	2020年代 (目標)	0.5km	1,000	(仮称)県道成田小見川鹿島港線IC
5	県	県道成田安食線 成田市押畑	1.0km	4車線化	2020年代 (目標)	1.0km	1,700	
6	県	県道成田下総線 成田市大室 外	0.60km	バイパス	—	—	883	成田空港
7	市町村	芝山町 町道02-029号線	1.1km	新設	2028年度	約1.1km	2839	
8	市町村	芝山町 町道3BL-0206号線	0.29km	新設	2028年度	約0.29km	248	通学路 (土地区画整理事業)
9	—	成田空港周辺の地域振興に資する道路	—	—	—	—	—	
(3)安全・安心な道路づくり								
①無電柱化の推進								
1	県	県道佐原山田線 香取市佐原(無電柱化事業)	0.57km	無電柱化	2025年度	0.57km	812	
2	県	国道296号 八千代市勝田台(無電柱化事業)	0.50km	無電柱化	事業完了		500	【再掲】
3	県	県道宗吾酒々井線 酒々井町酒々井(無電柱化事業)	0.45km	無電柱化	2028年度	0.45km	500	
4	県	国道356号猿原拡幅 香取市津宮～香取市佐原イ	1.9km	4車線化	2020年代 (目標)	1.9km	3,010	【再掲】 道路拡幅に合わせて整備
5	県	国道409号(富里拡幅) 富里市七栄～成田市並木町	1.9km	4車線化	2020年代 (目標)	1.9km	8,060	【再掲】 4車線化に合わせて整備
6	県	都市計画道路 成東駅南口線 山武市津辺	0.3km	現道拡幅	2020年代 (目標)	0.2km	1,560	
7	県	国道296号 八千代市大和田新田(無電柱化事業)	0.15km	無電柱化	2020年代 (目標)	—	130	【再掲】
(3)安全・安心な道路づくり								
②既存施設の老朽化対策及び防災力の向上								
8	県	千葉県長寿命化修繕事業 (橋梁・横断歩道橋・トンネル・ボックスカルバート・門型標識) (点検・修繕・計画策定)	—	橋梁修繕	2020年度～ 2024年度	—	21,090	【再掲】
9	市町村	八千代市 横断歩道橋長寿命化修繕事業(点検・計画策定・修繕)	—	横断歩道橋 修繕	2020年度～ 2024年度	—	259	【再掲】
10	市町村	八千代市 橋梁長寿命化修繕事業(点検・計画策定・修繕)	—	橋梁修繕	2020年度～ 2024年度	—	588	【再掲】
11	市町村	八千代市 緑が丘ベテスリアンデッキ長寿命化修繕事業(修繕)	—	横断歩道橋 修繕	事業完了		196	【再掲】
12	市町村	八千代市 村上橋	—	橋梁修繕	2024年度	—	410	【再掲】
13	市町村	八千代市 新川大橋	—	橋梁修繕	2026年度	—	1,133	【再掲】
14	市町村	四街道市 橋梁長寿命化修繕事業(点検・計画策定・修繕)	—	橋梁修繕	2020年度～ 2024年度	—	1,050	【再掲】
15	市町村	四街道市 大型カルバート長寿命化修繕事業(点検・計画策定・修繕)	—	道路構造物 修繕	2020年度～ 2024年度	—	10	【再掲】
16	市町村	佐倉市 橋梁長寿命化修繕事業(点検・計画策定・修繕)	—	橋梁修繕	2024年度～ 2028年度	—	1,275	
17	市町村	佐倉市 トンネル長寿命化修繕事業(点検・計画策定・修繕)	—	トンネル修繕	2024年度～ 2028年度	—	11	
18	市町村	八街市 橋梁長寿命化修繕事業(点検・計画策定・修繕)	—	橋梁修繕	2024年度～ 2028年度	—	110	【再掲】
19	市町村	印西市 橋梁長寿命化修繕事業(点検・計画策定・修繕)	—	橋梁修繕	2024年度～ 2028年度	—	1,400	
20	市町村	印西市 横断歩道橋長寿命化修繕事業(点検・計画策定・修繕)	—	横断歩道橋 修繕	2024年度～ 2028年度	—	60	
21	市町村	白井市 橋梁長寿命化修繕事業(点検・計画策定・修繕)	—	橋梁修繕	2020年度～ 2030年度	—	1,028	【再掲】
22	市町村	酒々井町 橋梁長寿命化修繕計画(点検・計画策定・修繕)	—	橋梁修繕	2023年度～ 2027年度	—	472	
23	市町村	栄町 橋梁長寿命化修繕事業(点検・計画策定・修繕)	—	橋梁修繕	2020年度～ 2024年度	—	128	
24	市町村	成田市 トンネル長寿命化修繕事業(点検・計画策定・修繕)	—	トンネル修繕	2019年度～ 2029年度	—	125	
25	市町村	成田市 橋梁長寿命化修繕事業(点検・計画策定・修繕)	—	橋梁修繕	2021年度～ 2031年度	—	3,980	

【空港ゾーン】

取組む具体的な施策（10年以内に着手を目指している路線を含む）

番号	事業主体	路線・箇所名	事業延長	事業種別	供用(完了)目標		全体事業費 【百万円】	備考
					年度	延長		
(3)安全・安心な道路づくり								
②既存施設の老朽化対策及び防災力の向上								
26	市町村	成田市 門型標識長寿命化修繕事業(点検・計画策定・修繕)	—	道路附属物 修繕	2020年度～ 2030年度	—	1	
27	市町村	富里市 橋梁長寿命化修繕事業(点検・計画策定・修繕)	—	橋梁修繕	2023年度～ 2029年度	—	62	
28	市町村	香取市 橋梁長寿命化修繕事業(点検・計画策定・修繕)	—	橋梁修繕	2023年度～ 2032年度	—	1,164	
29	市町村	多古町 橋梁長寿命化修繕事業(点検・計画策定・修繕)	—	橋梁修繕	事業完了		20	
30	市町村	芝山町 橋梁長寿命化修繕事業(点検・計画策定・修繕)	—	橋梁修繕	2020年度～ 2024年度	—	200	
31	市町村	神崎町 橋梁長寿命化修繕事業(点検・計画策定・修繕)	—	橋梁修繕	2020年度～ 2024年度	—	44	
32	市町村	山武市 橋梁長寿命化修繕事業(点検・計画策定・修繕)	—	橋梁修繕	2020年度～ 2024年度	—	330	
33	市町村	横芝光町 橋梁長寿命化修繕事業(点検・計画策定・修繕)	—	橋梁修繕	2020年度～ 2024年度	—	200	
34	県	県道千葉臼井印西線(舟戸大橋) 印西市	0.3km	橋梁架換	事業完了		2,700	
35	県	県道佐原八日市場線(豊橋) 香取市	0.3km	橋梁架換	事業完了		655	
36	県	千葉県 舗装維持管理計画(点検・修繕・計画策定)	—	舗装修繕	2020年度～ 2024年度	—	39,000	【再掲】
37	県	千葉県 橋梁耐震計画	—	橋梁耐震 補強	2020年度～ 2024年度	—	7,570	【再掲】
38	市町村	八千代市 修繕計画事業(舗装・点検・計画策定・修繕)	—	舗装修繕	2020年度～ 2024年度	—	1,657	【再掲】
39	市町村	八千代市 修繕計画事業(法面・盛土・擁壁等・点検)	—	道路附属物 修繕	2020年度～ 2024年度	—	10	【再掲】
40	市町村	八千代市 小規模附属物点検	—	道路附属物 修繕	2020年度～ 2024年度	—	70	【再掲】
41	市町村	佐倉市 修繕計画事業(舗装・点検・計画策定・修繕)	—	舗装修繕	2020年度～ 2024年度	—	1,425	
42	市町村	四街道市 修繕計画事業(舗装・点検・計画策定・修繕)	—	舗装修繕	2020年度～ 2024年度	—	500	【再掲】
43	市町村	四街道市 修繕計画事業 (カルバート・法面・盛土・擁壁等・点検・計画策定・修繕)	—	道路構造物 修繕	2020年度～ 2024年度	—	40	【再掲】
44	市町村	四街道市 修繕計画事業(小規模付属施設・点検・計画策定・修繕)	2,277箇所	道路附属物 修繕	2024年度～ 2029年度	2,277箇所	110	
45	市町村	八街市 修繕計画事業(舗装・点検・計画策定・修繕)	—	舗装修繕	2027年度	—	2,050	【再掲】
46	市町村	印西市 修繕計画事業(舗装・点検・計画策定・修繕)	—	舗装修繕	2024年度～ 2028年度	—	888	
47	市町村	白井市 修繕計画事業(舗装・点検・計画策定・修繕)	—	舗装修繕	2018年度～ 2027年度	—	1,018	【再掲】
48	市町村	白井市 修繕計画事業(道路附属物・点検・計画策定)	—	附属物点検	2020年度～ 2027年度	—	104	
49	市町村	酒々井町 修繕計画事業(舗装・点検・計画策定・修繕)	—	舗装修繕	2018年度～ 2029年度	—	19	
50	市町村	成田市 修繕計画事業(舗装・点検・計画策定・修繕)	—	舗装修繕	2017年度～ 2029年度	—	203	
51	市町村	成田市 修繕計画事業(道路附属物・点検・計画策定・修繕)	—	道路附属物 修繕	2018年度～ 2029年度	—	19	
52	市町村	富里市 修繕計画事業(舗装・点検・計画策定・修繕)	—	舗装修繕	2024年度～ 2027年度	—	100	
53	市町村	芝山町 修繕計画事業(舗装・点検・計画策定・修繕)	—	舗装修繕	2020年度～ 2024年度	—	75	
54	市町村	芝山町 修繕計画事業(道路附属物・点検・計画策定・修繕)	—	道路附属物 修繕	2020年度～ 2024年度	—	50	
55	市町村	香取市 修繕計画事業(舗装・点検・計画策定・修繕)	—	舗装修繕	2018年度～ 2027年度	—	1,040	
56	市町村	香取市 修繕計画事業(法面工・土木構造物・点検・計画策定・修繕)	—	道路構造物 修繕	2018年度～ 2027年度	—	203	
57	市町村	香取市 市道2094号線 返田第四橋撤去	1橋	橋梁撤去	2028年度	1橋	315	
58	市町村	神崎町 修繕計画事業(舗装・点検・計画策定・修繕)	—	舗装修繕	2023年度～ 2027年度	—	100	
59	市町村	神崎町 修繕計画事業(法面・道路構造物・点検・計画策定・修繕)	—	道路構造物 修繕	2023年度～ 2027年度	—	14	
60	市町村	横芝光町 修繕計画事業(舗装・点検・計画策定・修繕)	—	舗装修繕	2020年度～ 2024年度	—	400	
61	市町村	栄町 修繕計画事業(舗装・点検・計画策定・修繕)	2.4km	舗装修繕	2024年度	2.4km	100	
62	市町村	栄町 修繕計画事業(法面・道路構造物・点検・計画策定・修繕)	—	道路附属物 修繕	2027年度	—	100	

【空港ゾーン】

取組む具体的な施策（10年以内に着手を目指している路線を含む）

番号	事業主体	路線・箇所名	事業延長	事業種別	供用(完了)目標		全体事業費【百万円】	備考
					年度	延長		
(3)安全・安心な道路づくり								
③安全・快適な自転車・歩行者空間の確保								
63	県	県道成東酒々井線 八街市八街ほ	0.5km	バイパス	—	0.5km (暫定2車線供用済)	4,500	【再掲】 通学路歩道整備
64	県	県道富里酒々井線(住野交差点) 八街市八街ほ	0.4km	交差点改良	—	0.4km (暫定供用済)	520	【再掲】道路改築 (通学路歩道整備)
65	県	都市計画道路 八千代台花輪線 八千代市八千代台西	0.5km	現道拡幅	2026年度 (用地取得等が順調な場合)	0.5km	2,204	【再掲】 通学路歩道整備
66	県	都市計画道路 成東駅南口線 山武市津辺	0.3km	現道拡幅	2020年代 (目標)	0.5km	1,560	【再掲】
67	市町村	八千代市 都市計画道路 新木戸上高野原線ほか1線	0.77km	バイパス	2020年代 (目標)	0.2km	1,753	【再掲】
68	市町村	八千代市 都市計画道路 八千代台南勝田台線	0.525km	現道拡幅	2028年度	0.525km	3,460	【再掲】 通学路歩道整備
69	市町村	白井市 市道00-139号線	0.28km	歩道整備	2029年度	0.28km	204	【再掲】 通学路
70	市町村	白井市 市道12-002号線	0.95km	歩道整備	2027年度	0.95km	471	【再掲】 通学路
71	市町村	栄町 通学路交通安全プログラム対策事業	22.2km	歩行空間整備	2027年度	22.2km	602	
72	市町村	酒々井町 02-009号線	0.32km	歩道整備	2025年度	0.32km	504	通学路
73	市町村	成田市 西三里塚大清水線	2.3km	歩道整備	2027年度	2.3km	3,400	通学路
74	市町村	成田市 伊能吉岡線	1.57km	歩道整備	2024年度	1.57km	557	通学路
75	市町村	四街道市 和良比山梨2号線	1.8km	バイパス	2023年度～ 2026年度	1.8km	150	
76	市町村	四街道市 通学路交通安全プログラム対策事業(四街道小学校区)	1.23km	歩行空間整備	事業完了		20	
77	市町村	四街道市 通学路交通安全プログラム対策事業(南小学校区)	0.75km	歩行空間整備	事業完了		8	
78	市町村	四街道市 通学路交通安全プログラム対策事業(大日小学校区)	0.54km	歩行空間整備	事業完了		4	
79	市町村	四街道市 山梨南波佐間線	0.87km	歩行空間整備	事業完了		9	【再掲】通学路 路肩カラー舗装
80	市町村	四街道市 南波佐間3号線	0.195km	歩行空間整備	事業完了		42	【再掲】 通学路
81	市町村	八千代市 大和田新田302号線	0.163km	歩道整備	事業完了		101	【再掲】 通学路
82	市町村	山武市 蓮沼ホ・蓮沼イ線ほか	1.6km	歩道整備	2027年度	1.6km	243	
83	市町村	八千代市 都市計画道路 新木戸上高野原線(西八千代工区)	0.437km	バイパス	2025年度	0.437km	255	【再掲】 歩道整備
84	市町村	八千代市 勝田台駅南口駅前広場	4,400m ²	駅前広場	2027年度	4,400m ²	280	【再掲】 歩道整備
85	市町村	成田市 吉岡前林線	2.5km	歩道整備	2027年度	2.5km	633	
86	市町村	佐倉市 I-4号線	0.21km	歩道整備	2026年度	0.21km	197	
87	市町村	佐倉市 I-43号線	0.06km	歩道整備	2025年度	0.06km	47	
88	市町村	印西市 市道25-054号線	0.27km	歩道整備	2024年度	0.27km	241	
89	市町村	白井市 市道00-005号線	0.64km	歩道整備	2029年度	0.64km	146	【再掲】
90	市町村	白井市 市道00-001号線	0.28km	歩道整備	2030年度	0.28km	368	
91	市町村	酒々井町 01-004号線ほか2路線	1.9km	歩道整備	2028年度	1.9km	180	
92	市町村	四街道市 ゾーン30整備事業	2箇所	ゾーン30整備	事業完了		6	【再掲】
93	市町村	八街市 210号線	1.3km	歩道整備	2027年度	1.3km	150	【再掲】
94	市町村	八街市 一区50号線	0.25km	歩道整備	事業完了		160	【再掲】
95	市町村	八街市 一区1号線ほか	3km	歩道整備	2022年度	3km	30	【再掲】 路肩拡幅カラー舗装
96	市町村	成田市 谷三倉羊舎前線	1.8km	歩道整備	2025年度	1.8km	390	
97	県	県道我孫子流山自転車道線 我孫子市布佐～印西市大森	8.10km	自転車道整備	事業完了		1,434	【再掲】
98	市町村	八千代市 自転車走行環境整備	22.6km	自転車通行空間	2025年度	22.6km	129	【再掲】
99	市町村	四街道市通学路交通安全プログラム対策事業	-	交通安全対策	2024年度～ 2029年度	-	45	
100	市町村	四街道市 和良比山梨2号線他2路線	0.16km	歩道整備	2024年度～ 2027年度	0.16km	100	

【空港ゾーン】

取組む具体的な施策（10年以内に着手を目指している路線を含む）

番号	事業主体	路線・箇所名	事業延長	事業種別	供用(完了)目標		全体事業費【百万円】	備考
					年度	延長		
(3)安全・安心な道路づくり								
③安全・快適な自転車・歩行者空間の確保								
101	市町村	四街道市 自転車ネットワーク整備事業(改築)	—	自転車通行 空間	2025年度 ～2029年度	—	50	
102	県	都市計画道路 仁井宿与倉線外1線 香取市	0.4km	現道拡幅	2020年代 (目標)	0.4km	925	通学路歩道整備
103	県	県道八日市場八街線 山武市横田	0.10km	歩道整備	2020年代 (目標)	—	75	
104	県	県道宗吾酒々井線 酒々井町酒々井	0.80km	歩道整備	2020年代 (目標)	—	940	
105	県	県道千葉川上八街線 八街市吉倉	0.2km	交差点改良	2020年代 (目標)	—	182	【再掲】右左折レーン設置 (歩道整備)
106	県	県道成田安食線 印旛郡栄町安食	0.66km	歩道整備	2020年代 (目標)	—	749	
107	県	県道佐倉停車場線 四街道市亀崎	0.45km	歩道整備	2020年代 (目標)	—	260	【再掲】
108	県	国道464号 成田市大袋	0.75km	歩道整備	2020年代 (目標)	—	1,000	
109	県	県道多古笹本線 多古町西谷	1.50km	歩道整備	2020年代 (目標)	—	880	
110	県	県道八街三里塚線 富里市御料	1.70km	歩道整備	2020年代 (目標)	—	800	
111	県	県道成田松尾線 成田市小菅	3.60km	歩道整備	2020年代 (目標)	—	1,400	
112	県	県道富里酒々井線 富里市十倉	2.20km	歩道整備	2020年代 (目標)	—	650	
113	県	県道成田小見川鹿島港線 多古町十余三	1.37km	歩道整備	2020年代 (目標)	—	1,200	
114	県	県道横芝下総線 成田市名古屋	0.60km	歩道整備	2020年代 (目標)	—	394	
115	県	県道成田両国線 富里市七栄	0.50km	歩道整備	2020年代 (目標)	—	1,800	
116	県	県道成田小見川鹿島港線 香取市上ノ台	1.08km	歩道整備	2020年代 (目標)	—	490	
117	県	県道小見川海上線 香取市貝塚	0.42km	歩道整備	2020年代 (目標)	—	200	
118	県	県道船橋印西線 八千代市島田台	0.19km	交差点改良	2020年代 (目標)	—	180	【再掲】右左折レーン設置 (歩道整備)
119	県	県道船橋印西線(西高入口交差点) 八千代市吉橋	0.19km	交差点改良	2020年代 (目標)	—	300	【再掲】 右折レーン設置
120	県	県道船橋印西線 八千代市桑橋	0.76km	歩道整備	2020年代 (目標)	—	1,000	【再掲】
121	県	県道船橋印西線 八千代市吉橋	0.48km	歩道整備	2020年代 (目標)	—	550	【再掲】
122	市町村	八千代市 市道村上228号線	0.25km	歩道整備	2025年度	0.25km	70	【再掲】
123	市町村	成田市 松崎中郷線	0.44km	歩道整備	事業完了		420	歩道整備
124	市町村	富里市 01-006号線	0.6km	歩道整備	2027年度	0.6km	417	
125	市町村	富里市 01-007号線	1.2km	歩道整備	2027年度	1.2km	518	
126	県	県道千葉八街横芝線 八街市八街い	1.20km	歩道整備	2020年代 (目標)	—	457	【再掲】
127	県	県道千葉臼井印西線 印西市滝	0.80km	歩道整備	2020年代 (目標)	—	300	
128	県	県道東金山田台線 八街市山田台	0.78km	歩道整備	2020年代 (目標)	—	300	【再掲】
129	県	県道柏印西線 印西市浦部	0.78km	歩道整備	2020年代 (目標)	—	175	
130	県	県道神門八街線 八街市八街ろ	1.15km	歩道整備	2020年代 (目標)	—	541	【再掲】
131	県	県道八街三里塚線 成田市本城	1.80km	歩道整備	2020年代 (目標)	—	1,200	
132	県	県道大里小池線 芝山町飯櫃	1.05km	歩道整備	2020年代 (目標)	—	463	
133	県	国道126号 横芝光町芝崎	0.64km	歩道整備	2020年代 (目標)	—	449	
134	県	国道126号 山武市松尾町田越	1.50km	歩道整備	2020年代 (目標)	—	1,300	
135	県	国道126号 山武市成東	0.87km	交差点改良	2020年代 (目標)	—	950	右左折レーン設置
136	県	県道成東酒々井線 山武市木原	0.60km	歩道整備	2020年代 (目標)	—	180	
137	県	県道成東鳴浜線 山武市本須賀	0.50km	歩道整備	2020年代 (目標)	—	180	
138	県	県道横芝停車場白浜線 横芝光町長塚	0.70km	歩道整備	事業完了		263	

【空港ゾーン】

取組む具体的な施策（10年以内に着手を目指している路線を含む）

(3)安全・安心な道路づくり

③安全・快適な自転車・歩行者空間の確保

139	県	県道成東山武線 山武市真行寺	1.06km	歩道整備	2020年代 (目標)	—	400	
140	市町村	富里市 都市計画道路 成田七栄線外1路線	1.2km	現道拡幅	2026年度	1.2km	1,362	歩道整備
141	市町村	佐倉市 I-3号線	0.75km	歩道整備	2027年度	0.75km	321	
142	市町村	佐倉市 I-13号線	0.47km	歩道整備	2029年度	0.47km	191	
143	市町村	佐倉市 I-38号線	0.4km	歩道整備	2027年度	0.4km	174	
144	市町村	佐倉市 4-213号線	0.18km	歩道整備	2025年度	0.18km	25	
145	市町村	佐倉市 I-31号線	0.63km	歩道整備	2029年度	0.63km	252	
146	市町村	芝山町 町道3BL-0095号線	0.82km	バイパス	2028年度	0.82km	1,193	歩道整備
147	市町村	芝山町 町道3BL-0205号線	0.4km	新設	2028年度	約0.4km	274	通学路 (土地区画整理事業)
148	市町村	香取市 市道1-10号線	1.65km	歩道整備	2026年度 (用地取得等が順調な場合)	1.65km	905	
149	市町村	香取市 市道1-51号線	1.8km	歩道整備	2028年度	1.8km	538	
150	県	県道八日市場八街線 芝山町小池	0.28km	歩道整備	2020年代 (目標)	—	340	
151	県	県道江戸崎神崎線 神崎町小松	0.07km	交差点改良	2020年代 (目標)	—	200	
152	県	県道横芝上塚線 横芝光町横芝	0.18km	交差点改良	2020年代 (目標)	—	722	
153	市町村	佐倉市 I-41号線	0.25km	歩道整備	2026年度	0.25km	125	
154	県	県道佐原我孫子自転車道線	21.8km	自転車道整備	2020年代 (目標)	—	—	【再掲】
155	県	県道八千代印旛栄自転車道線	5.30km	自転車道整備	2020年代 (目標)	—	800	
156	県	県道銚子小見川佐原自転車道線	12.4km	自転車道整備	2020年代 (目標)	—	200	
157	県	県道銚子停車場線外(太平洋岸自転車道) 銚子市～富津市	1路線 (219km)	自転車 通行空間	事業完了		200	

(4)都市の渋滞対策に資する道路等の整備

①渋滞対策に資する道路の整備

1	県	都市計画道路 八千代台花輪線 八千代市八千代台西	0.5km	現道拡幅	2026年度 (用地取得等が順調な場合)	0.5km	2,204	【再掲】渋滞緩和 (県道幕張八千代線[区間])
2	県	県道千葉竜ヶ崎線 印西市大森	2.5km	バイパス	2020年代 (目標)	1.5km	2,234	渋滞緩和 (草深)
3	県	国道296号 八千代バイパス 八千代市米本	5.2km	バイパス	2020年代 (目標)	5.2km	10,979	【再掲】渋滞緩和 (国道296号[区間])
4	県	国道409号(富里拡幅) 富里市七栄～成田市並木町	1.9km	4車線化	2020年代 (目標)	1.9km	8,060	渋滞緩和 (国道409号[区間])

(5)地域の課題を解決し、まちづくり、地域づくりを支える道路等の整備

①地域の課題を解決し、まちづくり、地域づくりを支える道路等の整備

1	県	県道佐倉印西線 佐倉市田町	1.5km	バイパス	—	—	5,000	
2	県	都市計画道路 八街神門線外1線 八街市・佐倉市	1.2km	バイパス	2020年代 (目標)	1.2km	998	【再掲】
3	市町村	佐倉市 I-23号線	2.2km	バイパス	2029年度	1.4km (部分供用)	3,910	
4	市町村	佐倉市 I-30号線	1.4km	バイパス	2029年度	0.3km (部分供用)	2,724	
5	市町村	佐倉市 I-35号線	0.8km	現道拡幅	事業完了		312	
6	市町村	佐倉市 II-31号線	1.2km	バイパス	2028年度	1.2km	912	
7	市町村	佐倉市 3-107号線	1.91km	現道拡幅	2029年度	1.91km	482	
8	市町村	佐倉市 都市計画道路井野酒々井線ほか1線	1.1km	バイパス	2025年度	1.1km	25	
9	県	県道浜野四街道長沼線 四街道市吉岡	1.6km	バイパス	—	—	2,287	【再掲】
10	市町村	四街道市 吉岡4号線	0.75km	新設	2028年度	0.75km	325	
11	市町村	四街道市 南波佐間内黒田線ほか1路線	0.28km	新設	2028年度	0.28km	926	

【空港ゾーン】

取組む具体的な施策（10年以内に着手を目指している路線を含む）

番号	事業主体	路線・箇所名	事業延長	事業種別	供用(完了)目標		全体事業費 【百万円】	備考
					年度	延長		
(5)地域の課題を解決し、まちづくり、地域づくりを支える道路等の整備								
①地域の課題を解決し、まちづくり、地域づくりを支える道路等の整備								
12	市町村	四街道市 南波佐間3号線	0.195km	現道拡幅	事業完了		42	
13	市町村	四街道市 住宅市街地基盤整備事業(成台中地区)	0.93km	現道拡幅	事業完了		3,564	
14	県	県道八千代宗像線 印西市岩戸	3.3km	バイパス	2020年代 (目標)	3.3km	5,391	
15	県	県道鎌ヶ谷本埜線 印西市長門屋	4.5km	バイパス	事業完了		7,800	
16	県	県道印西印旛線 印西市小林	0.5km	現道拡幅	—	—	1,400	
17	市町村	印西市 市道00-008号線	0.4km	現道拡幅	2026年度	0.4km	329	
18	市町村	印西市 市道00-026号線ほか1路線	1.3km	バイパス	事業完了		1,101	
19	市町村	印西市 市道00-031号線	0.5km	新設	2031年度	0.5km	1,645	
20	市町村	印西市 市道00-107号線	1.1km	現道拡幅	2029年度	1.1km	869	
21	市町村	印西市 市道00-122号線	1.7km	バイパス	2027年度	1.7km	1,429	
22	市町村	印西市 市道竜腹寺線	0.5km	新設	2031年度	0.5km	1,215	
23	市町村	印西市 市道18-045号線	0.27ha	駅前広場	2024年度	0.27ha	940	
24	県	国道356号安食バイパス 印旛郡栄町	0.3km	バイパス	—	—	—	
25	県	県道富里酒々井線 酒々井町壘	1.7km	現道拡幅	—	—	952	
26	市町村	栄町 町道1004号線	1.5km	現道拡幅	2029年度	1.5km	280	
27	市町村	栄町 町道前新田線【1工区】	1.85km	新設	2029年度	1.85km	1,388	
28	市町村	酒々井町 02-006号線ほか2路線	1.9km	バイパス	2028年度	1.9km	900	
29	市町村	酒々井町 02-011号線ほか1路線	0.65km	バイパス	事業完了		333	
30	市町村	酒々井町 02-012号線	0.26km	バイパス	2026年度	0.26km	690	
31	市町村	酒々井町 02-018号線	0.09km	バイパス	2028年度	0.09km	100	
32	県	県道千葉ニュータウン北環状線 白井市清戸	0.8km	バイパス・ 交差点改良	—	—	—	【再掲】
33	市町村	白井市 市道00-136号線(富塚地区)	2.1km	現道拡幅	2027年度	2.1km	921	【再掲】
34	市町村	八街市 102号線ほか(冠水対策)	1.7km	排水整備	2022年度	1.7km	282	【再掲】
35	市町村	佐倉市 修繕計画事業(法面・点検・計画策定)	—	点検・計画策 定	2024年度～ 2024年度	—	14	
36	市町村	佐倉市 修繕計画事業(道路附属物・点検・計画策定)	—	点検・計画策 定	2024年度～ 2024年度	—	18	
37	県	国道408号押畑拡幅 成田市	1.2km	4車線化	—	1.2km	3,707	
38	市町村	成田市 水の上新田線	0.78km	現道拡幅	2024年度	0.78km	334	
39	市町村	成田市 成田神崎線	0.35km	バイパス	2025年度	0.35km	579	
40	市町村	成田市 十余三荒海線(2工区)	1.45km	現道拡幅	事業完了		540	
41	市町村	成田市 川栗畑ヶ田線外3路線	1.6km	現道拡幅	2027年度	1.6km	383	
42	市町村	成田市 野毛平小泉線	2.9km	バイパス	2027年度	2.9km	1,500	
43	県	県道成田両国線 富里市七栄	0.3km	バイパス	—	0.1km	1,200	
44	市町村	富里市 市道1-0247号線ほか7路線(冠水対策)	0.943km	排水整備	事業完了		—	
45	市町村	富里市 01-006号線(流末調整池整備)(冠水対策)	43,518㎡	調整池整備	2027年度	43,518㎡	353	
46	県	県道多古笹本線 多古町多古	0.5km	バイパス	事業完了		41	
47	県	県道多古栗源線 多古町多古	0.6km	バイパス	—	—	310	
48	県	県道多古山田線 多古町南玉造	0.9km	現道拡幅	—	0.5km	600	
49	市町村	多古町 南玉造線	1.20km	新設	2024年度	1.20km	561	

【空港ゾーン】

取組む具体的な施策（10年以内に着手を目指している路線を含む）

番号	事業主体	路線・箇所名	事業延長	事業種別	供用(完了)目標		全体事業費 【百万円】	備考
					年度	延長		
(5)地域の課題を解決し、まちづくり、地域づくりを支える道路等の整備								
①地域の課題を解決し、まちづくり、地域づくりを支える道路等の整備								
50	市町村	多古町 鷹ノ巣・二本松線	1.45km	バイパス	2028年度	1.45km	1,200	
51	市町村	多古町 染井・間倉線	3.75km	現道拡幅	2028年度	3.75km	2,200	
52	県	県道小見川海上線 香取市五郷内	0.5km	現道拡幅	—	—	300	
53	市町村	香取市 I-57号線(旧山田I-10号線)	2.3km	バイパス	2028年度 (用地取得等が順調な場合)	2.3km	941	
54	県	県道郡停車場大須賀線 神崎町立野	1.5km	バイパス	2020年代 (目標)	0.3km	2,000	
55	市町村	神崎町 神宿松崎線	1.1km	バイパス	2027年度	1.1km	310	
56	市町村	神崎町 町道成田神崎線	1.19km	新設	2027年度	1.19km	660	
57	市町村	神崎町 町道毛成堀籠線	0.47km	現道拡幅	2027年度	0.47km	240	
58	県	県道飯岡一宮線 山武市小松浜	0.9km	バイパス	—	—	1,325	
59	県	県道横芝山武線 山武市埴谷	1.7km	バイパス	—	—	2,750	
60	県	県道成田成東線 山武市下大蔵	2.3km	現道拡幅 バイパス	—	1.9km	600	
61	市町村	山武市 成東259号線	1.2km	現道拡幅	2024年度	1.2km	600	
62	市町村	山武市 緑海239号線	0.3km	現道拡幅	事業完了		175	
63	市町村	山武市 上横地・松ヶ谷線ほか	1.8km	現道拡幅	事業完了		684	
64	県	県道横芝停車場吉田線 横芝光町富下	1.0km	現道拡幅	—	—	500	
65	県	県道飯岡一宮線 横芝光町屋形	1.4km	バイパス	事業完了		1,650	
66	市町村	横芝光町 町道I-10号線	1.0km	現道拡幅	2028年度	1.0km	600	
67	市町村	横芝光町 町道I-14号線(1工区)	1.18km	現道拡幅	事業完了		600	
68	市町村	横芝光町 町道I-18号線	0.92km	現道拡幅	2028年度	0.92km	400	
69	市町村	横芝光町 町道I-7号線	1.45km	現道拡幅	2028年度	1.45km	500	
70	市町村	横芝光町 町道I-14号線(3工区)	0.3km	現道拡幅	事業完了		300	
71	市町村	横芝光町 町道II-10号線他	0.6km	歩道整備	2027年度	0.6km	600	
72	市町村	横芝光町 町道II-36号線	1.2km	歩道整備	2028年度	1.2km	320	
73	市町村	横芝光町 町道I-8号線他	0.79km	現道拡幅	2028年度	0.79km	440	

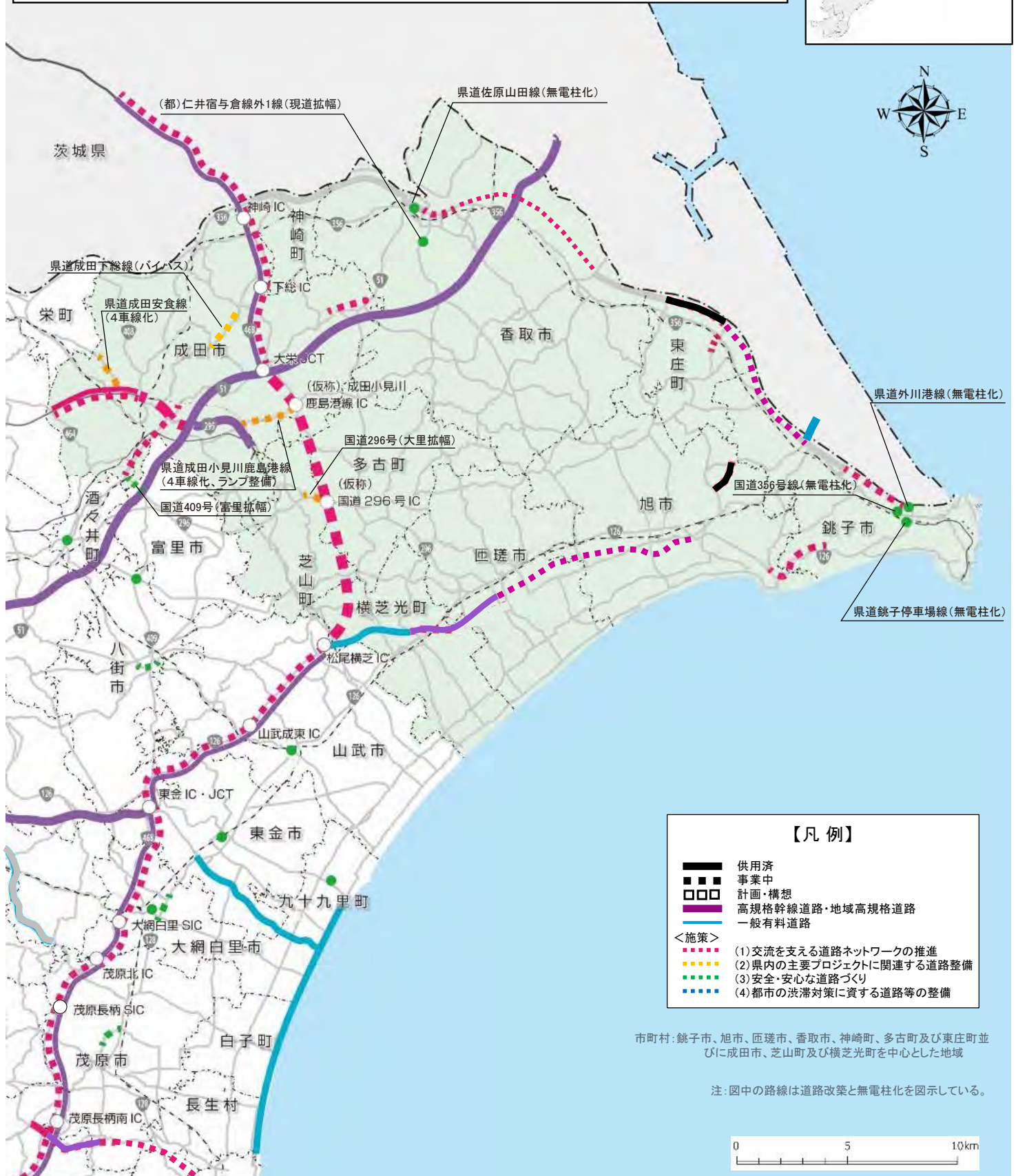
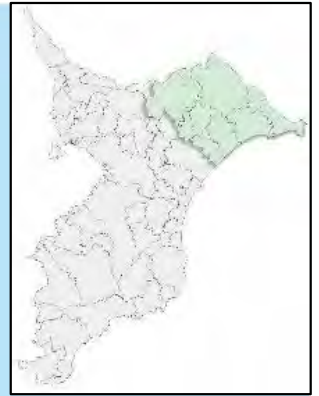
3) 香取・東総ゾーン

【課題】

本地域で生産される豊富な農水産物を消費地へ搬送するための主要な道路が脆弱であるため、安定・円滑に搬送できる新たな販路を確保し、産業基盤の強化につなげていく道路整備が必要です。

【取組み】

農水産物の円滑かつ安定的な搬送を可能とするため、銚子連絡道路や国道356号などの幹線道路をはじめ、これらの道路にアクセスする生活道路についても、合わせて整備を進めることにより、販路を拡大し、産業基盤の強化を図ります。



【香取・東総ゾーン】

取組む具体的な施策（10年以内に着手を目指している路線を含む）

番号	事業主体	路線・箇所名	事業延長	事業種別	供用(完了)目標		全体事業費 【百万円】	備考
					年度	延長		
(2) 県内の主要プロジェクトに関連する道路整備								
① 成田空港の機能強化に関連する道路の整備								
1	県	県道成田松尾線 芝山町菱田外	—	バイパス	2020年代 (目標)	—	—	【再掲】成田空港の機能強化に伴い付替え
2	県	国道296号(大里拡幅) 芝山町大里	1.9km	4車線化	2020年代 (目標)	—	1,800	【再掲】(仮称)国道296号IC
3	県	県道成田小見川鹿島港線 成田市取香～成田市多良貝	3.2km	4車線化	2024年度 (用地取得等が順調な場合)	3.2km	5,384	【再掲】
4	県	県道成田小見川鹿島港線 成田市取香	0.5km	ランプ 整備	2020年代 (目標)	0.5km	1,000	【再掲】
5	県	県道成田安食線 成田市押畑	1.0km	4車線化	2020年代 (目標)	1.0km	1,700	【再掲】
6	県	県道成田下総線 成田市大室 外	0.60km	バイパス	—	—	883	【再掲】
7	市町村	芝山町 町道02-029号線	1.1km	新設	2028年度	約1.1km	2,817	【再掲】
8	市町村	芝山町 3BL-0206号線	0.29km	新設	2028年度	約0.29km	248	通学路(土地区画整理事業)【再掲】
9	—	成田空港周辺の地域振興に資する道路	—	—	—	—	—	【再掲】
(3) 安全・安心な道路づくり								
① 無電柱化の推進								
1	県	県道佐原山田線 香取市佐原(無電柱化事業)	0.57km	無電柱化	2025年度	0.57km	812	【再掲】
2	県	県道外川港線 銚子市馬場町(無電柱化事業)	1.10km	無電柱化	2027年度	1.10km	800	
3	県	県道銚子停車場線 銚子市西芝町(無電柱化事業)	0.40km	無電柱化	2020年代 (目標)	0.4km	600	
4	県	国道356号 銚子市唐子町(無電柱化事業)	2.00km	無電柱化	2020年代 (目標)	—	950	
5	県	国道356号篠原拡幅 香取市津宮～香取市佐原イ	1.9km	4車線化	2020年代 (目標)	1.9km	3,010	【再掲】 道路拡幅に合わせて整備
6	県	国道409号(富里拡幅) 富里市七栄～成田市並木町	1.9km	4車線化	2020年代 (目標)	1.9km	8,060	【再掲】 4車線化に合わせて整備
(3) 安全・安心な道路づくり								
② 既存施設の老朽化対策及び防災力の向上								
7	県	千葉県長寿命化修繕事業 (橋梁・横断歩道橋・トンネル・ボックスカルバート・門型標識) (点検・修繕・計画策定)	—	橋梁修繕	2020年度～ 2024年度	—	21,090	【再掲】
8	市町村	成田市 トンネル長寿命化修繕事業(点検・計画策定・修繕)	—	トンネル修繕	2019年度～ 2029年度	—	125	【再掲】
9	市町村	成田市 橋梁長寿命化修繕事業(点検・計画策定・修繕)	—	橋梁修繕	2021年度～ 2031年度	—	3,980	【再掲】
10	市町村	成田市 門型標識長寿命化修繕事業(点検・計画策定・修繕)	—	道路附属物 修繕	2020年度～ 2030年度	—	1	【再掲】
11	市町村	香取市 橋梁長寿命化修繕事業(点検・計画策定・修繕)	—	橋梁修繕	2023年度～ 2032年度	—	1,164	【再掲】
12	市町村	多古町 橋梁長寿命化修繕事業(点検・計画策定・修繕)	—	橋梁修繕	事業完了	—	20	【再掲】
13	市町村	芝山町 橋梁長寿命化修繕事業(点検・計画策定・修繕)	—	橋梁修繕	2020年度～ 2024年度	—	200	【再掲】
14	市町村	東庄町 橋梁長寿命化修繕事業(点検・計画策定・修繕)	—	橋梁修繕	2019年度～ 2024年度	—	73	
15	市町村	神崎町 橋梁長寿命化修繕事業(点検・計画策定・修繕)	—	橋梁修繕	2020年度～ 2024年度	—	44	【再掲】
16	市町村	銚子市 橋梁長寿命化修繕事業(点検・計画策定・修繕)	—	橋梁修繕	2020年度～ 2029年度	—	470	
17	市町村	旭市 橋梁長寿命化修繕事業(点検・計画策定・修繕)	—	橋梁修繕	2024年度～ 2028年度	—	200	
18	市町村	匝瑳市 橋梁長寿命化修繕事業(点検・計画策定・修繕)	—	橋梁修繕	2021年度～ 2025年度	—	153	
19	市町村	匝瑳市 大型カルバート長寿命化修繕事業(点検・計画策定・修繕)	—	道路構造物 修繕	2023年度～ 2027年度	—	2	
20	市町村	横芝光町 橋梁長寿命化修繕事業(点検・計画策定・修繕)	—	橋梁修繕	2020年度～ 2024年度	—	200	【再掲】
21	県	県道佐原八日市場線(豊橋) 香取市	0.3km	橋梁架換	事業完了	—	655	【再掲】
22	県	千葉県 舗装維持管理計画(点検・修繕・計画策定)	—	舗装修繕	2020年度～ 2024年度	—	39,000	【再掲】
23	市町村	成田市 修繕計画事業(舗装・点検・計画策定・修繕)	—	舗装修繕	2023年度～ 2032年度	—	1,292	【再掲】
24	市町村	成田市 修繕計画事業(道路附属物・点検・計画策定・修繕)	—	道路附属物 修繕	2018年度～ 2029年度	—	19	【再掲】
25	市町村	芝山町 修繕計画事業(舗装・点検・計画策定・修繕)	—	舗装修繕	2020年度～ 2024年度	—	75	【再掲】

【香取・東総ゾーン】

取組む具体的な施策（10年以内に着手を目指している路線を含む）

(3)安全・安心な道路づくり

②既存施設の老朽化対策及び防災力の向上

26	市町村	芝山町 修繕計画事業(道路附属物・点検・計画策定・修繕)	—	道路附属物 修繕	2020年度～ 2024年度	—	50	【再掲】
27	市町村	香取市 修繕計画事業(舗装・点検・計画策定・修繕)	—	舗装修繕	2018年度～ 2027年度	—	1,040	【再掲】
28	市町村	香取市 修繕計画事業(法面工・土木構造物・点検・計画策定・修繕)	—	道路構造物 修繕	2018年度～ 2027年度	—	203	【再掲】
29	市町村	香取市 市道2094号線 返田第四橋撤去	1橋	橋梁撤去	2028年度	1橋	315	【再掲】
30	市町村	神崎町 修繕計画事業(舗装・点検・計画策定・修繕)	—	舗装修繕	2023年度～ 2027年度	—	100	【再掲】
31	市町村	神崎町 修繕計画事業(法面・道路構造物・点検・計画策定・修繕)	—	道路構造物 修繕	2023年度～ 2027年度	—	14	【再掲】
32	市町村	横芝光町 修繕計画事業(舗装・点検・計画策定・修繕)	—	舗装修繕	2020年度～ 2024年度	—	400	【再掲】
33	市町村	銚子市 修繕計画事業(道路附属物・点検・計画策定)	—	道路附属物 修繕	2018年度～ 2027年度	—	62	
34	市町村	銚子市 修繕計画事業(舗装・点検・計画策定・修繕)	—	舗装修繕	2016年度～ 2028年度	—	1,280	
35	市町村	匝瑳市 修繕計画事業(舗装・点検・計画策定・修繕)	—	舗装修繕	2024年度～ 2028年度	—	10	
36	県	千葉県 橋梁耐震計画	—	橋梁耐震 補強	2020年度～ 2024年度	—	7,570	【再掲】
37	市町村	匝瑳市 修繕計画事業(小規模附属物・点検・計画策定)	—	道路附属物 修繕	2024年度～ 2025年度	—	18	
38	県	国道464号 成田市大袋	0.75km	歩道整備	2020年代 (目標)	—	1,000	【再掲】 通学路
39	県	県道成田松尾線 成田市小菅	3.60km	歩道整備	2020年代 (目標)	—	1,400	【再掲】 通学路
40	県	県道横芝下総線 成田市名古屋	0.60km	歩道整備	2020年代 (目標)	—	394	【再掲】 通学路
41	県	県道八街三里塚線 成田市本城	1.80km	歩道整備	2020年代 (目標)	—	1,200	【再掲】
42	市町村	成田市 西三里塚大清水線	2.3km	歩道整備	2027年度	2.3km	3,400	【再掲】 通学路
43	市町村	成田市 伊能吉岡線	1.57km	歩道整備	2024年度	1.57km	557	【再掲】 通学路
44	市町村	匝瑳市 市道1002号線ほか	0.135km	歩道整備	事業完了		19	通学路
45	市町村	成田市 吉岡前林線	2.5km	歩道整備	2027年度	2.5km	633	【再掲】
46	市町村	成田市 谷三倉羊舎前線	1.8km	歩道整備	2025年度	1.8km	390	【再掲】
47	市町村	成田市 松崎中郷線	0.44km	歩道整備	事業完了		420	【再掲】
48	県	都市計画道路 仁井宿与倉線外1線 香取市	0.4km	現道拡幅	2020年代 (目標)	0.4km	925	通学路歩道整備 【再掲】
49	県	県道成田小見川鹿島港線 香取市上ノ台	1.08km	歩道整備	2020年代 (目標)	—	575	【再掲】
50	県	県道小見川海上線 香取市貝塚	0.42km	歩道整備	2020年代 (目標)	—	200	【再掲】
51	市町村	香取市 市道1-10号線	1.65km	歩道整備	2026年度 (用地取得等が順調な場合)	1.65km	905	【再掲】
52	市町村	香取市 市道1-51号線	1.8km	歩道整備	2028年度	1.8km	538	【再掲】
53	県	県道多古笹本線 多古町西谷	1.50km	歩道整備	2020年代 (目標)	—	880	【再掲】通学路
54	県	県道成田小見川鹿島港線 多古町十余三	1.37km	歩道整備	2020年代 (目標)	—	1,200	【再掲】通学路
55	県	県道大里小池線 芝山町飯櫃	1.05km	歩道整備	2020年代 (目標)	—	463	【再掲】
56	県	県道八日市場八街線 芝山町小池	0.28km	歩道整備	2020年代 (目標)	—	340	【再掲】
57	市町村	芝山町 町道3BL-0095号線	0.81km	バイパス	2028年度	0.81km	1,195	【再掲】
58	市町村	芝山町 町道3BL-0205号線	0.4km	新設	2028年度	約0.4km	274	通学路(土地区画整理事 業)【再掲】
59	県	県道銚子海上線 旭市大間手	1.60km	歩道整備	2026年度	1.6km	322	
60	県	県道干潟停車場豊畑線 旭市二	0.01km	踏切拡幅	2020年代 (目標)	—	120	
61	県	県道八日市場野栄線 匝瑳市八日市場イ	0.02km	歩道整備	事業完了		126	
62	県	県道八日市場井戸野旭線 匝瑳市平木	0.38km	歩道整備	事業完了		197	
63	県	県道八日市場井戸野旭線 匝瑳市平木2	0.37km	歩道整備	2027年度	0.37km	276	

【香取・東総ゾーン】

取組む具体的な施策（10年以内に着手を目指している路線を含む）

番号	事業主体	路線・箇所名	事業延長	事業種別	供用(完了)目標		全体事業費【百万円】	備考
					年度	延長		
(3)安全・安心な道路づくり								
②既存施設の老朽化対策及び防災力の向上								
64	県	県道八日市場井戸野旭線 匝瑳市平木3	0.9km	歩道整備	2027年度	0.9km	840	
65	県	県道八日市場八街線 匝瑳市飯倉	0.7km	歩道整備	2028年度	0.7km	112	
66	市町村	匝瑳市 市道9135号線	0.5km	歩行空間整備	2026年度	0.5km	62	通学路
67	県	国道126号 横芝光町芝崎	0.64km	歩道整備	2020年代 (目標)	—	449	【再掲】
68	県	県道横芝停車場白浜線 横芝光町長塚	0.70km	歩道整備	事業完了		263	【再掲】
69	市町村	横芝光町 町道Ⅱ-10号線他	0.6km	歩道整備	2027年度	0.6km	600	【再掲】
70	県	県道江戸崎神崎線 神崎町小松	0.07km	交差点改良	2020年代 (目標)	—	200	【再掲】
③安全・快適な自転車・歩行者空間の確保								
70	県	県道横芝上塚線 横芝光町横芝	0.18km	交差点改良	2020年代 (目標)	—	722	【再掲】
71	県	県道佐原我孫子自転車道線	21.8km	自転車道整備	2020年代 (目標)	—	—	【再掲】
72	県	県道銚子小見川佐原自転車道線	12.4km	自転車道整備	2020年代 (目標)	—	200	【再掲】
73	県	県道銚子停車場線外(太平洋岸自転車道) 銚子市～富津市	1路線 (219km)	自転車通行空間	事業完了		200	【再掲】
74	市町村	匝瑳市 市道11101号線	0.385km	歩行空間整備	2024年度	0.385km	4	通学路
(4)都市の渋滞対策に資する道路等の整備								
①渋滞対策に資する道路の整備								
1	県	国道409号(富里拡幅) 富里市七栄～成田市並木町	1.9km	4車線化	2020年代 (目標)	1.9km	8,060	【再掲】
(5)地域の課題を解決し、まちづくり、地域づくりを支える道路等の整備								
①地域の課題を解決し、まちづくり、地域づくりを支える道路等の整備								
1	県	国道408号押畑拡幅 成田市	1.2km	4車線化	—	1.2km	3,707	【再掲】
2	市町村	成田市 水の上新田線	0.78km	現道拡幅	2025年度	0.78km	334	【再掲】
3	市町村	成田市 成田神崎線	0.35km	バイパス	2025年度	0.35km	579	【再掲】
4	市町村	成田市 十余三荒海線(2工区)	1.45km	現道拡幅	事業完了		540	【再掲】
5	市町村	成田市 川栗畑ヶ田線外3路線	1.6km	現道拡幅	2027年度	1.6km	383	【再掲】
6	市町村	成田市 野毛平小泉線	2.9km	バイパス	2027年度	2.9km	1,500	【再掲】
7	県	県道多古笹本線 多古町多古	0.5km	バイパス	事業完了		41	【再掲】
8	県	県道多古栗源線 多古町多古	0.6km	バイパス	—	—	310	【再掲】
9	県	県道多古山田線 多古町南玉造	0.9km	現道拡幅	—	0.5km	600	【再掲】
10	市町村	多古町 南玉造線	1.20km	新設	2024年度	1.20km	561	【再掲】
11	市町村	多古町 鷹ノ巣・二本松線	1.45km	バイパス	2028年度	1.45km	1,200	【再掲】
12	市町村	多古町 柴井・間倉線	3.75km	現道拡幅	2028年度	3.75km	2,200	【再掲】
13	県	県道小見川海上線 香取市五郷内	0.5km	現道拡幅	—	—	300	【再掲】
14	市町村	香取市 I-57号線(旧山田I-10号線)	2.3km	バイパス	2028年度 (用地取得等が順調な場合)	2.3km	941	【再掲】
15	県	県道郡停車場大須賀線 神崎町立野	1.5km	バイパス	2020年代 (目標)	0.3km	2,000	【再掲】
16	市町村	神崎町 神宿松崎線	1.01km	バイパス	2025年度	1.01km	310	【再掲】
17	市町村	神崎町 町道成田神崎線	1.19km	新設	2027年度	1.19km	660	【再掲】
18	市町村	神崎町 町道毛成堀籠線	0.65km	現道拡幅	2025年度	0.65km	240	【再掲】
19	市町村	東庄町 町道2074号線外1線	2.0km	現道拡幅	2030年度	2.0km	753	
20	県	県道愛宕山公園線 銚子市天王台	1.45km	バイパス	事業完了		1,036	

【香取・東総ゾーン】

取組む具体的な施策（10年以内に着手を目指している路線を含む）

番号	事業主体	路線・箇所名	事業延長	事業種別	供用(完了)目標		全体事業費 【百万円】	備考
					年度	延長		
(5)地域の課題を解決し、まちづくり、地域づくりを支える道路等の整備								
①地域の課題を解決し、まちづくり、地域づくりを支える道路等の整備								
21	県	県道旭小見川線 旭市清和甲	1.5km	バイパス	—	1.1km (部分供用)	662	
22	県	県道多古笹本線 旭市清和甲	3.6km	バイパス	—	—	2,968	
23	県	県道旭笹川線 旭市琴田	0.86km	バイパス	—	—	620	
24	市町村	旭市 1-058号線	2.3km	バイパス	事業完了		650	
25	市町村	旭市 1-060号線	2.54km	バイパス	2024年度	2.54km	1,299	
26	市町村	旭市 1-061号線	1.08km	バイパス	2024年度	1.08km	415	
27	市町村	旭市 椎名内西足洗線	3.0km	バイパス	事業完了		815	
28	県	県道飯岡片貝線 匝瑳市長谷	1.8km	バイパス	—	—	1,310	
29	県	県道飯岡片貝線 匝瑳市栢田	0.2km	現道拡幅	—	—	40	
30	県	県道八日市場栄線 匝瑳市台谷	0.86km	バイパス	—	—	643	
31	県	県道八日市場山田線 匝瑳市竜部田	0.4km	現道拡幅	—	—	900	
32	県	県道佐原椿海線 旭市秋田	0.24km	現道拡幅	—	—	150	
33	市町村	匝瑳市 市道108号線	0.26km	現道拡幅	事業完了		834	
34	市町村	匝瑳市 市道12162号線	0.54km	現道拡幅	事業完了		365	
35	市町村	匝瑳市 市道9182号線	1.37km	現道拡幅	2024年度	1.37km	294	
36	県	県道横芝停車場吉田線 横芝光町富下	1.0km	現道拡幅	—	—	500	【再掲】
37	県	県道飯岡一宮線 横芝光町屋形	1.4km	バイパス	事業完了		1,650	【再掲】
38	市町村	横芝光町 町道Ⅰ-10号線	1.0km	現道拡幅	2028年度	1.0km	600	【再掲】
39	市町村	横芝光町 町道Ⅰ-14号線(1工区)	1.18km	現道拡幅	事業完了		600	【再掲】
40	市町村	横芝光町 町道Ⅰ-18号線	0.92km	現道拡幅	2028年度	0.92km	400	【再掲】
41	市町村	横芝光町 町道Ⅰ-7号線	1.45km	現道拡幅	2028年度	0.45km	500	【再掲】
42	市町村	横芝光町 町道Ⅰ-14号線(3工区)	0.3km	現道拡幅	事業完了		300	【再掲】
43	市町村	横芝光町 町道Ⅰ-8号線他	0.79km	現道拡幅	2028年度	0.79km	440	【再掲】
44	市町村	横芝光町 町道Ⅱ-36号線	1.2km	現道拡幅	2028年度	1.2km	320	【再掲】

4) 圏央道ゾーン

【課題】

物流や商業を含む幅広い企業立地を促進するなど、圏央道の開通効果を最大限発揮させていくためには、圏央道とのアクセス道路の量・質とも拡充していく必要があります。

【取組み】

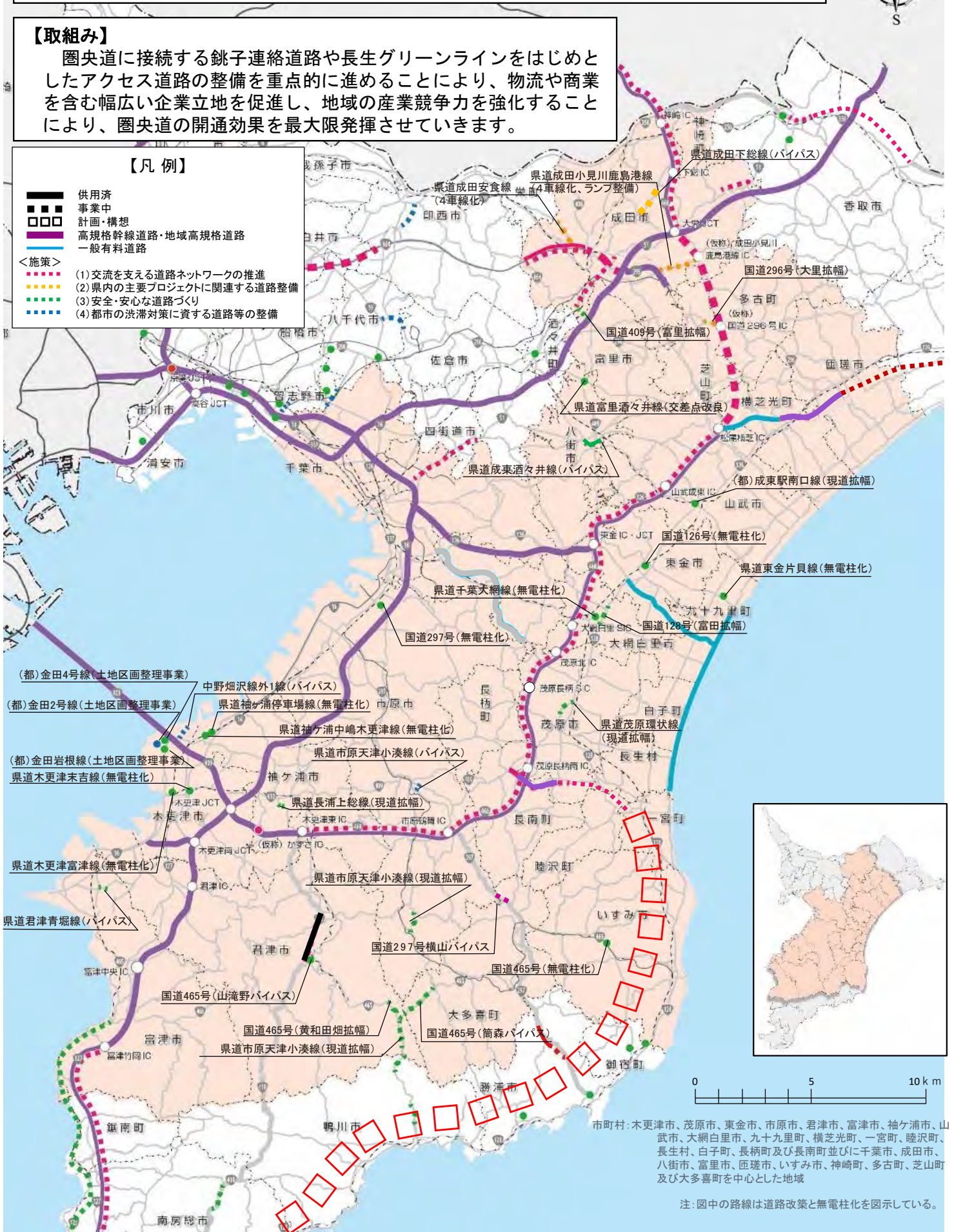
圏央道に接続する銚子連絡道路や長生グリーンラインをはじめとしたアクセス道路の整備を重点的に進めることにより、物流や商業を含む幅広い企業立地を促進し、地域の産業競争力を強化することにより、圏央道の開通効果を最大限発揮させていきます。

【凡例】

- 供用済
- 事業中
- 計画・構想
- 高規格幹線道路・地域高規格道路
- 一般有料道路

<施策>

- (1) 交流を支える道路ネットワークの推進
- (2) 県内の主要プロジェクトに関連する道路整備
- (3) 安全・安心な道路づくり
- (4) 都市の渋滞対策に資する道路等の整備



市町村: 木更津市、茂原市、東金市、市原市、君津市、富津市、袖ヶ浦市、山武市、大網白里市、九十九里町、横芝光町、一宮町、睦沢町、長生村、白子町、長柄町及び長南町並びに千葉市、成田市、八街市、富里市、匝瑳市、いすみ市、神崎町、多古町、芝山町及び大多喜町を中心とした地域

注: 図中の路線は道路改築と無電柱化を図示している。

【圏央道ゾーン】

取組む具体的な施策（10年以内に着手を目指している路線を含む）

番号	事業主体	路線・箇所名	事業延長	事業種別	供用(完了)目標		全体事業費 【百万円】	備考
					年度	延長		
(2) 県内の主要プロジェクトに関連する道路整備								
① 成田空港の機能強化に関する道路の整備								
1	県	県道成田松尾線 芝山町菱田外	—	バイパス	2020年代 (目標)	—	—	【再掲】成田空港の機能強化に伴い付替え
2	県	国道296号(大里拡幅) 芝山町大里	1.9km	4車線化	2020年代 (目標)	—	1,800	【再掲】(仮称)国道296号IC
3	県	県道成田小見川鹿島港線 成田市取香～成田市多良貝	3.2km	4車線化	2024年度 (用地取得等が順調な場合)	3.2km	5,384	【再掲】
4	県	県道成田小見川鹿島港線 成田市取香	0.5km	ランプ 整備	2020年代 (目標)	0.5km	1,000	【再掲】
5	県	県道成田安食線 成田市押畑	1.0km	4車線化	2020年代 (目標)	1.0km	1,700	【再掲】
6	県	県道成田下総線 成田市大室 外	0.60km	バイパス	—	—	883	【再掲】
7	市町村	芝山町 町道02-029号線	1.1km	新設	2028年度	約1.1km	2,817	【再掲】
8	市町村	芝山町 町道3BL-0206号線	0.29km	新設	2028年度	約0.29km	248	通学路(土地区画整理事業)【再掲】
9	—	成田空港周辺の地域振興に資する道路	—	—	—	—	—	【再掲】
(3) 安全・安心な道路づくり								
① 無電柱化の推進								
1	県	国道465号 いすみ市新田野(無電柱化事業)	1.70km	無電柱化	2032年度	1.70km	850	
2	県	国道297号 市原市五所(無電柱化事業)	1.10km	無電柱化	2027年度	1.10km	900	【再掲】
3	県	国道126号 東金市東金(無電柱化事業)	0.67km	無電柱化	2028年度	0.67km	832	
4	県	県道千葉大網線 大網白里市みやこ野(無電柱化事業)	0.52km	無電柱化	2028年度	0.52km	625	
5	県	県道袖ヶ浦中嶋木更津線 袖ヶ浦市奈良輪2(無電柱化事業)	0.04km	無電柱化	2025年度	0.04km	50	
6	県	県道袖ヶ浦停車場線 袖ヶ浦市奈良輪1(無電柱化事業)	0.15km	無電柱化	2025年度	0.15km	150	
7	県	国道409号(富里拡幅) 富里市七栄～成田市並木町	1.9km	4車線化	2020年代 (目標)	1.9km	8,060	【再掲】 4車線化に合わせて整備
8	県	都市計画道路 成東駅南口線 山武市津辺	0.3km	現道拡幅	2020年代 (目標)	0.2km	1,560	【再掲】
9	県	県道東金片貝線 九十九里町片貝(無電柱化事業)	1.02km	無電柱化	2020年代 (目標)	—	836	
10	県	県道木更津末吉線 木更津市太田3(無電柱化事業)	0.56km	無電柱化	2020年代 (目標)	—	468	
11	県	県道木更津富津線 木更津市中央3(無電柱化事業)	0.67km	無電柱化	2020年代 (目標)	—	556	
12	市町村	木更津市 260号線(電線共同溝)	1.23km	無電柱化	2024年度	1.23km	739	
② 既存施設の老朽化対策及び防災力の向上								
13	県	千葉県長寿命化修繕事業 (橋梁・横断歩道橋・トンネル・ボックスカルバート・門型標識) (点検・修繕・計画策定)	—	橋梁修繕	2020年度～ 2024年度	—	21,090	【再掲】
14	市町村	八街市 橋梁長寿命化修繕事業(点検・計画策定・修繕)	—	橋梁修繕	事業完了	—	110	【再掲】
15	市町村	成田市 トンネル長寿命化修繕事業(点検・計画策定・修繕)	—	トンネル修繕	2019年度～ 2029年度	—	125	【再掲】
16	市町村	成田市 橋梁長寿命化修繕事業(点検・計画策定・修繕)	—	橋梁修繕	2021年度～ 2031年度	—	3,980	【再掲】
17	市町村	成田市 門型標識長寿命化修繕事業(点検・計画策定・修繕)	—	道路附属物 修繕	2020年度～ 2030年度	—	1	【再掲】
18	市町村	富里市 橋梁長寿命化修繕事業(点検・計画策定・修繕)	—	橋梁修繕	2023年度～ 2029年度	—	62	【再掲】
19	市町村	多古町 橋梁長寿命化修繕事業(点検・計画策定・修繕)	—	橋梁修繕	事業完了	—	20	【再掲】
20	市町村	芝山町 橋梁長寿命化修繕事業(点検・計画策定・修繕)	—	橋梁修繕	2020年度～ 2024年度	—	200	【再掲】
21	市町村	神崎町 橋梁長寿命化修繕事業(点検・計画策定・修繕)	—	橋梁修繕	2020年度～ 2024年度	—	44	【再掲】
22	市町村	匝瑳市 橋梁長寿命化修繕事業(点検・計画策定・修繕)	—	橋梁修繕	2021年度～ 2025年度	—	153	【再掲】
23	市町村	匝瑳市 大型カルバート長寿命化修繕事業(点検・計画策定・修繕)	—	道路構造物 修繕	2023年度～ 2027年度	—	2	【再掲】
24	市町村	東金市 橋梁長寿命化修繕事業(点検・計画策定・修繕)	—	橋梁修繕	2020年度～ 2030年度	—	408	
25	市町村	東金市 トンネル長寿命化修繕事業(点検・計画策定・修繕)	—	トンネル修繕	2020年度～ 2030年度	—	8	
26	市町村	東金市 横断歩道橋長寿命化修繕事業(点検・計画策定・修繕)	—	横断歩道橋 修繕	2020年度～ 2030年度	—	15	

【圏央道ゾーン】

取組む具体的な施策（10年以内に着手を目指している路線を含む）

番号	事業主体	路線・箇所名	事業延長	事業種別	供用(完了)目標		全体事業費 【百万円】	備考
					年度	延長		
(3)安全・安心な道路づくり								
②既存施設の老朽化対策及び防災力の向上								
27	市町村	山武市 橋梁長寿命化修繕事業(点検・計画策定・修繕)	—	橋梁修繕	2020年度～ 2024年度	—	330	【再掲】
28	市町村	大網白里市 橋梁長寿命化修繕事業(点検・計画策定・修繕)	—	橋梁修繕	2020年度～ 2024年度	—	57	
29	市町村	九十九里町 橋梁長寿命化修繕事業(点検・計画策定・修繕)	—	橋梁修繕	2020年度～ 2024年度	—	389	
30	市町村	横芝光町 橋梁長寿命化修繕事業(点検・計画策定・修繕)	—	橋梁修繕	2020年度～ 2024年度	—	200	【再掲】
31	市町村	茂原市 橋梁長寿命化修繕事業(点検・計画策定・修繕)	—	橋梁修繕	2020年度～ 2024年度	—	1,420	
32	市町村	茂原市 トンネル長寿命化修繕事業(点検・計画策定・修繕)	—	トンネル修繕	2020年度～ 2024年度	—	515	
33	市町村	一宮町 橋梁長寿命化修繕事業(点検・計画策定・修繕)	—	橋梁修繕	2023年度～ 2032年度	—	20	
34	市町村	一宮町 トンネル長寿命化修繕事業(点検・計画策定・修繕)	—	トンネル修繕	2023年度～ 2032年度	—	20	
35	市町村	睦沢町 橋梁長寿命化修繕事業(点検・計画策定・修繕)	—	橋梁修繕	2020年度～ 2024年度	—	160	
36	市町村	睦沢町 トンネル長寿命化修繕事業(点検・計画策定・修繕)	—	トンネル修繕	2020年度～ 2024年度	—	4	
37	市町村	長生村 橋梁長寿命化修繕事業(点検・計画策定・修繕)	—	橋梁修繕	2021年度～ 2025年度	—	300	
38	市町村	白子町 橋梁長寿命化修繕事業(点検・計画策定・修繕)	—	橋梁修繕	2021年度～ 2025年度	—	200	
39	市町村	長柄町 橋梁長寿命化修繕事業(点検・計画策定・修繕)	—	橋梁修繕	2015年度～ 2024年度	—	182	【再掲】
40	市町村	長南町 橋梁長寿命化修繕事業(点検・計画策定・修繕)	—	橋梁修繕	2019年度～ 2025年度	—	723	
41	市町村	長南町 トンネル長寿命化修繕事業(点検・計画策定・修繕)	—	トンネル修繕	2019年度～ 2024年度	—	50	
42	市町村	いすみ市 橋梁長寿命化修繕事業(点検・計画策定・修繕)	—	橋梁修繕	事業完了		700	
43	市町村	いすみ市 トンネル長寿命化修繕事業(点検・計画策定・修繕)	—	トンネル修繕	事業完了		100	
44	市町村	大多喜町 橋梁長寿命化修繕事業(点検・計画策定・修繕)	—	橋梁修繕	2020年度～ 2029年度	—	150	
45	市町村	大多喜町 トンネル長寿命化修繕事業(点検・計画策定・修繕)	—	トンネル修繕	2020年度～ 2029年度	—	100	
46	市町村	木更津市 橋梁長寿命化修繕事業(点検・計画策定・修繕)	—	橋梁修繕	2025年度～ 2029年度	—	400	
47	市町村	君津市 中野跨線橋	0.22km	橋梁修繕	事業完了		610	
48	市町村	君津市 橋梁長寿命化修繕事業(点検・計画策定・修繕)	—	橋梁修繕	2020年度～ 2029年度	—	3,673	
49	市町村	君津市 横断歩道橋長寿命化修繕事業(点検・計画策定・撤去)	—	横断歩道橋 撤去	2024年度	—	62	
50	市町村	君津市 トンネル長寿命化修繕事業(点検・計画策定・修繕)	—	トンネル修繕	2020年度～ 2029年度	—	594	
51	市町村	富津市 トンネル長寿命化修繕事業(点検・計画策定・修繕)	—	トンネル修繕	2020年度～ 2024年度	—	50	
52	市町村	富津市 橋梁長寿命化修繕事業(点検・計画策定・修繕)	—	橋梁修繕	2020年度～ 2024年度	—	400	
53	市町村	袖ヶ浦市 橋梁長寿命化修繕事業(点検・計画策定・修繕)	—	橋梁修繕	2024年度～ 2029年度	—	1,412	
54	市町村	袖ヶ浦市 大型カルバート長寿命化修繕事業(点検・計画策定・修繕)	—	道路構造物 修繕	2024年度～ 2029年度	—	8	
55	市町村	市原市 橋梁長寿命化修繕事業(点検・計画策定・修繕)	—	橋梁修繕	2023年度～ 2032年度	—	4,086	【再掲】
56	市町村	市原市 トンネル長寿命化修繕事業(点検・計画策定・修繕)	—	トンネル修繕	2019年度～ 2028年度	—	221	【再掲】
57	市町村	市原市 横断歩道橋長寿命化修繕事業(点検・計画策定・修繕)	—	横断歩道橋 修繕	2022年度～ 2031年度	—	180	【再掲】
58	県	国道465号(黄和田畑拡幅) 君津市黄和田	2.1km	現道拡幅 バイパス	2025年度	0.5km	3,878	時間雨量150mm 規制区間
59	県	県道市原天津小湊線 君津市黄和田畑	3.8km	現道拡幅	—	2.5km	5,120	落石、土砂崩落
60	県	県道市原天津小湊線 市原市田淵	1.7km	現道拡幅	—	0.1km (部分供用)	3,159	【再掲】 落石
61	県	国道465号 大多喜町黒原	0.16km	法面对策	事業完了		313	落石、土砂崩落
62	県	国道465号 大多喜町黒原2	0.03km	法面对策	事業完了		155	落石、土砂崩落
63	県	国道297号 市原市米原2	0.19km	法面对策	2024年度	0.19km	100	【再掲】 落石、土砂崩落
64	県	県道大多喜里見線 市原市月出	0.16km	法面对策	2024年度	0.16km	200	【再掲】 落石、土砂崩落

【圏央道ゾーン】

取組む具体的な施策（10年以内に着手を目指している路線を含む）

番号	事業主体	路線・箇所名	事業延長	事業種別	供用(完了)目標		全体事業費 【百万円】	備考
					年度	延長		
(3)安全・安心な道路づくり								
②既存施設の老朽化対策及び防災力の向上								
65	県	国道297号 市原市米原	0.49km	法面对策	2024年度	0.49km	800	【再掲】 落石、土砂崩落
66	県	県道久留里鹿野山湊線 富津市桜井	0.16km	法面对策	事業完了		305	落石、土砂崩落
67	県	県道大多喜君津線 市原市菅野	0.20km	法面对策	2025年度	0.20km	100	【再掲】 落石、土砂崩落
68	県	千葉県 舗装維持管理計画(点検・修繕・計画策定)	—	舗装修繕	2020年度～ 2024年度	—	39,000	【再掲】
69	県	千葉県 橋梁耐震計画	—	橋梁耐震 補強	2020年度～ 2024年度	—	7,570	【再掲】
70	市町村	八街市 修繕計画事業(舗装・点検・計画策定・修繕)	—	舗装修繕	2027年度	—	2,050	【再掲】
71	市町村	成田市 修繕計画事業(舗装・点検・計画策定・修繕)	—	舗装修繕	2017年度～ 2029年度	—	203	【再掲】
72	市町村	成田市 修繕計画事業(道路附属物・点検・計画策定・修繕)	—	道路附属物 修繕	2018年度～ 2029年度	—	19	【再掲】
73	市町村	富里市 修繕計画事業(舗装・点検・計画策定・修繕)	—	舗装修繕	2024年度～ 2027年度	—	100	【再掲】
74	市町村	芝山町 修繕計画事業(舗装・点検・計画策定・修繕)	—	舗装修繕	2020年度～ 2024年度	—	75	【再掲】
75	市町村	芝山町 修繕計画事業(道路附属物・点検・計画策定・修繕)	—	道路附属物 修繕	2020年度～ 2024年度	—	50	【再掲】
76	市町村	神崎町 修繕計画事業(舗装・点検・計画策定・修繕)	—	舗装修繕	2023年度～ 2027年度	—	100	【再掲】
77	市町村	神崎町 修繕計画事業(法面・道路構造物・点検・計画策定・修繕)	—	道路構造物 修繕	2023年度～ 2027年度	—	14	【再掲】
78	市町村	匝瑳市 修繕計画事業(舗装・点検・計画策定・修繕)	—	舗装修繕	2024年度～ 2028年度	—	10	【再掲】
79	市町村	東金市 修繕計画事業(舗装・点検・計画策定・修繕)	—	舗装修繕	2020年度～ 2030年度	—	200	
80	市町村	大網白里市 修繕計画事業(舗装・点検・計画策定・修繕)	—	舗装修繕	2020年度～ 2024年度	—	41	
81	市町村	九十九里町 修繕計画事業(舗装・点検・計画策定・修繕)	—	舗装修繕	2020年度～ 2024年度	—	372	
82	市町村	横芝光町 修繕計画事業(舗装・点検・計画策定・修繕)	—	舗装修繕	2020年度～ 2024年度	—	400	【再掲】
83	市町村	茂原市 修繕計画事業(舗装・点検・計画策定・修繕)	—	舗装修繕	2020年度～ 2024年度	—	300	
84	市町村	茂原市 修繕計画事業(法面・土木構造物・道路附属物・点検・計画策定・修繕)	—	道路構造物 修繕	2020年度～ 2024年度	—	350	
85	市町村	一宮町 修繕計画事業(法面・土木構造物・点検・計画策定・修繕)	—	道路構造物 修繕	2019年度～ 2068年度	—	10	
86	市町村	一宮町 修繕計画事業(舗装・点検・計画策定・修繕)	—	舗装修繕	2023年度～ 2032年度	—	50	
87	市町村	睦沢町 修繕計画事業(舗装・点検・計画策定・修繕)	—	舗装修繕	2020年度～ 2024年度	—	200	
88	市町村	白子町 修繕計画事業(舗装・点検・計画策定・修繕)	—	舗装修繕	2021年度～ 2025年度	—	200	
89	市町村	長柄町 修繕計画事業(舗装・点検・計画策定)	—	舗装修繕	2015年度～ 2024年度	—	3	【再掲】
90	市町村	いすみ市 修繕計画事業(舗装・点検・計画策定・修繕)	—	舗装修繕	事業完了		265	
91	市町村	いすみ市 修繕計画事業(法面・盛土・擁壁等・点検・計画策定・修繕)	—	道路構造物 修繕	事業完了		100	
92	市町村	いすみ市 修繕計画事業(道路附属物・点検・計画策定・修繕)	—	道路附属物 修繕	事業完了		50	
93	市町村	大多喜町 修繕計画事業(舗装・法面・点検・計画策定・修繕)	—	舗装修繕	2020年度～ 2029年度	—	80	
94	市町村	木更津市 修繕計画事業(舗装・法面・BOX-C・案内標識・点検・計画・修繕)	—	舗装修繕	2025年度～ 2029年度	—	290	
95	市町村	袖ヶ浦市 修繕計画事業(舗装・点検・計画策定・修繕)	—	舗装修繕	2020年度～ 2024年度	—	600	
96	市町村	袖ヶ浦市 修繕計画事業(法面・盛土・擁壁等・点検・計画策定・修繕)	—	道路構造物 修繕	2024年度～ 2029年度	—	215	
97	市町村	袖ヶ浦市 道路照明灯修繕事業	—	道路附属物 修繕	2024年度～ 2029年度	—	280	
98	市町村	富津市 修繕計画事業(舗装・法面・点検・計画・修繕)	—	舗装修繕	2020年度～ 2024年度	—	230	
99	市町村	君津市 修繕計画事業(舗装・法面・盛土・擁壁等点検・計画・修繕)	—	舗装・法面修 繕	2020年度～ 2029年度	—	927	
100	市町村	君津市 戸越橋撤去事業	1基	橋梁撤去	2025年度	—	126	
101	市町村	市原市 修繕計画事業(舗装・点検・計画策定・修繕)	—	舗装修繕	2020年度～ 2024年度	—	300	【再掲】
102	市町村	市原市 修繕計画事業(法面・点検・計画策定・修繕)	—	法面修繕	2018年度～ 2026年度	—	211	【再掲】

【圏央道ゾーン】

取組む具体的な施策（10年以内に着手を目指している路線を含む）

番号	事業主体	路線・箇所名	事業延長	事業種別	供用(完了)目標		全体事業費 【百万円】	備考
					年度	延長		
(3)安全・安心な道路づくり								
②既存施設の老朽化対策及び防災力の向上								
103	県	国道465号(筒森バイパス) 君津市黄和田畑～大多喜町小田代	3.7km	バイパス	2020年代 (目標)	1.3km	8,430	時間雨量150mm 規制区間
104	県	国道465号(山滝野バイパス) 君津市山滝野	0.4km	バイパス	2020年代 (目標)	0.4km	—	特殊通行規制区間
105	市町村	茂原市 市道2級5号線(明治橋ほか1橋)	0.15km	橋梁架換	2024年度	0.15km	1,286	
106	市町村	長生村 村道2224号線(北水口1号橋)	0.005km	橋梁架換	事業完了		9	
107	市町村	長生村 村道2222号線(北水口2号橋)	0.005km	橋梁架換	事業完了		9	
108	市町村	長生村 村道1231号線(無名橋1)	0.008km	橋梁架換	事業完了		9	
109	市町村	長生村 村道3114号線(道祖神橋)	0.003km	橋梁架換	2025年度	0.003km	15	
110	市町村	長生村 村道2086号線(川間2号橋)	0.003km	橋梁架換	2027年度	0.003km	15	
111	市町村	長生村 村道2088号線(川間3号橋)	0.003km	橋梁架換	2027年度	0.003km	15	
112	市町村	長南町 町道米満13号線(本郷橋)	0.015km	橋梁架換	2025年度	0.015km	200	
113	市町村	いすみ市 市道0145号線(若潮橋)	0.034km	橋梁架換	事業完了		282	
114	市町村	いすみ市 市道5072号線(細戸橋)	0.01km	橋梁架換	事業完了		100	
115	市町村	君津市 市道広岡加名盛線(大盛橋)	0.04km	橋梁架換	事業完了		459	
116	市町村	君津市 市道福岡・糸川線(小糸橋)	0.05km	橋梁架換	2025年度	0.05km	372	
117	市町村	君津市 市道徳田・山本線(小川橋)	0.04km	橋梁架換	2029年度	0.04km	300	
118	市町村	君津市 市道君津・清和線(中村橋)	0.04km	橋梁架換	2030年度	0.04km	694	
119	市町村	袖ヶ浦市 市道北袖インターチェンジ線ほか1路線	1.1km	舗装修繕	2025年度～ 2029年度	1.1km	350	
120	市町村	匝瑳市 修繕計画事業(小規模附属物・点検・計画策定)	—	道路附属物 修繕	2024年度～ 2025年度	—	18	【再掲】
③安全・快適な自転車・歩行者空間の確保								
121	県	県道成東酒々井線 八街市八街は	0.5km	バイパス	—	0.5km (暫定2車線供用済)	4,500	【再掲】 (通学路歩道整備)
122	県	県道富里酒々井線(住野交差点) 八街市八街は	0.4km	交差点改良	—	0.4km (暫定供用済)	520	【再掲】 (通学路歩道整備)
123	県	国道128号(富田拡幅) 大網白里市富田	2.2km	4車線化	2024年度	1.5km	1,500	通学路歩道整備
124	県	都市計画道路 成東駅南口線 山武市津辺	0.3km	現道拡幅	2020年代 (目標)	0.2km	1,560	【再掲】
125	県	県道南総一宮線 一宮町一宮	0.15km	歩道整備	事業完了		85	通学路
126	県	県道茂原長生線 長生村小泉	0.05km	歩道整備	事業完了		39	通学路
127	県	県道東金片貝線 九十九里町片貝	0.77km	歩道整備	2020年代 (目標)	—	800	通学路
128	県	県道木更津根形線 木更津市井尻	0.23km	歩道整備	2025年度	0.23km	153	通学路
129	市町村	成田市 西三里塚大清水線	2.3km	歩道整備	2027年度	2.3km	3,400	【再掲】 通学路
130	市町村	成田市 伊能吉岡線	1.57km	歩道整備	2024年度	1.57km	557	【再掲】 通学路
131	市町村	東金市 市道0122号線	1.25km	歩道整備	2024年度	1.25km	300	通学路
132	市町村	東金市 市道0126号線	0.67km	歩道整備	事業完了		220	通学路
133	市町村	長柄町 町道1457号線	0.72km	歩道整備	事業完了		283	【再掲】 通学路
134	市町村	長柄町 町道3033号線	2.27km	歩道整備	2024年度	2.27km	779	【再掲】 通学路歩道整備
135	市町村	長南町 利根里線(1工区)	1.52km	歩道整備	2029年度	1.52km	270	通学路
136	市町村	長南町 利根里線(2工区)	0.46km	歩道整備	2024年度	0.46km	301	通学路
137	市町村	長南町 長南26号線	0.83km	現道拡幅	2028年度	0.83km	218	通学路歩道整備
138	市町村	一宮町 町道1-7号線	1.3km	歩道整備	2028年度	1.3km	500	通学路
139	市町村	睦沢町 下之郷野中線他14路線	3.9km	歩行空間 整備	2024年度	3.9km	300	通学路

【圏央道ゾーン】

取組む具体的な施策（10年以内に着手を目指している路線を含む）

番号	事業主体	路線・箇所名	事業延長	事業種別	供用(完了)目標		全体事業費 【百万円】	備考
					年度	延長		
(3)安全・安心な道路づくり								
③安全・快適な自転車・歩行者空間の確保								
140	市町村	陸沢町 前原榎原線他8路線	4.0km	歩行空間 整備	事業完了		180	通学路
141	市町村	木更津市 122号線	2.2km	歩道整備	2027年度	2.2km	120	通学路
142	市町村	袖ヶ浦市 市道三箇横田線ほか3路線【I期地区】	2.4km	現道拡幅	2029年度	2.4km	614	通学路歩道整備
143	市町村	袖ヶ浦市 市道三箇横田線【II期地区1工区】	0.7km	現道拡幅	2029年度	0.7km	237	通学路歩道整備
144	市町村	袖ヶ浦市 自転車利活用推進事業 自転車走行空間整備	4.3km	自転車通行 空間	2023年度～ 2027年度	4.3km	70	
145	市町村	君津市 六手・中島線	0.27km	歩道整備	事業完了		70	通学路
146	市町村	君津市 通学路交通安全プログラム事業	3.76km	歩行空間 整備	事業完了		71	通学路路肩カー舗装等
147	市町村	君津市 大山野奥谷線	0.40km	歩道整備	事業完了		71	通学路
148	市町村	君津市 依田・山本線	0.37km	歩道整備	事業完了		39	通学路
149	市町村	君津市 中島和田下線	0.16km	歩道整備	事業完了		71	通学路
150	市町村	匝瑳市 市道1002号線ほか	0.135km	歩道整備	事業完了		19	【再掲】 通学路
151	市町村	匝瑳市 市道11101号線	0.385km	歩行空間 整備	2024年度	0.385km	4	【再掲】
152	市町村	山武市 蓮沼水・蓮沼イ線ほか	1.6km	歩道整備	2027年度	1.6km	243	【再掲】 通学路
153	県	都市計画道路 金田4号線 (金田西地区)[木更津市]	0.7km	新設	2026年度	0.7km	562	通学路 (土地区画整理事業)
154	県	都市計画道路 金田岩根線 (金田西地区)[木更津市]	0.8km	新設	2024年度	0.8km	256	通学路 (土地区画整理事業)
155	県	都市計画道路 中野畑沢線 (金田西地区)[木更津市]	1.0km	新設	事業完了		726	通学路 (土地区画整理事業)
156	市町村	成田市 吉岡前林線	2.5km	歩道整備	2027年度	2.5km	633	【再掲】
157	市町村	八街市 210号線	1.3km	歩道整備	2027年度	1.3km	150	【再掲】
158	市町村	八街市 一区50号線	0.25km	歩道整備	事業完了		160	【再掲】
159	市町村	八街市 一区1号線ほか	3km	歩行空間 整備	事業完了		30	【再掲】 路肩拡幅カー舗装
160	市町村	八街市 三区40号線ほか	0.2km	交差点 改良	2027年度	0.2km	150	【再掲】
161	市町村	八街市 102号線ほか	0.3km	交差点 改良	2027年度	0.3km	300	【再掲】
162	市町村	八街市 116号線ほか	0.3km	交差点 改良	2027年度	0.3km	300	【再掲】
163	市町村	八街市 自転車通行空間整備事業	10km	路面標示	2027年度	10km	100	
164	市町村	八街市 修繕計画事業(小規模附属物・点検・計画策定・修繕)	84基	小規模附属 物修繕	2027年度	84基	60	
165	市町村	八街市 通学路交通安全プログラム対策事業	4km	歩行空間 整備	2027年度	4km	30	
166	市町村	八街市 吉倉交差点改良事業	0.3km	交差点 改良	2027年度	0.3km	100	
167	市町村	成田市 谷三倉羊舎前線	1.8km	歩道整備	2025年度	1.8km	390	【再掲】
168	市町村	大多喜町 増田小土呂線	1.4km	歩道整備	2029年度	1.4km	250	
169	市町村	君津市 笹森林線	0.25km	現道拡幅	事業完了		91	(歩道整備)
170	市町村	君津市 1号幹線15号支線	0.23km	現道拡幅	事業完了		73	
171	市町村	富津市 市道学校前線	0.14km	現道拡幅	事業完了		45	
172	市町村	市原市 市道4100号線	0.3km	交差点改良	2027年度	0.3km	100	【再掲】
173	市町村	市原市 都市計画道路 八幡椎津線(平田)	0.4km	新設	2027年度	0.4km	7,942	【再掲】 (歩道整備)
174	市町村	市原市 都市計画道路 八幡椎津線他1線(姉崎地区)	3.8km	新設	事業完了		6,252	【再掲】 (歩道整備)
175	市町村	市原市 都市計画道路 八幡椎津線(五井・島野)	2.2km	新設	2027年度	2.2km	7,867	【再掲】 (歩道整備)
176	市町村	市原市 都市計画道路 八幡椎津線(八幡)	0.14km	4車線化	2025年度	0.14km	56	【再掲】 (歩道整備)
177	県	県道茂原環状線 茂原市小林	2.9km	現道拡幅	—	—	1,600	(歩道整備)
178	県	県道君津青堀線 富津市下飯野	0.4km	バイパス	—	—	271	(歩道整備)

【圏央道ゾーン】

取組む具体的な施策（10年以内に着手を目指している路線を含む）

番号	事業主体	路線・箇所名	事業延長	事業種別	供用(完了)目標		全体事業費 【百万円】	備考
					年度	延長		
(3)安全・安心な道路づくり								
③安全・快適な自転車・歩行者空間の確保								
179	県	県道長浦上総線 袖ヶ浦市阿部	0.3km	現道拡幅	—	—	630	道路改築 (歩道整備)
180	県	県道八日市場八街線 山武市横田	0.10km	歩道整備	2020年代 (目標)	—	75	【再掲】 通学路
181	県	県道千葉川上八街線 八街市吉倉	0.2km	交差点改良	2020年代 (目標)	—	182	【再掲】右左折レーン設置 (歩道整備)
182	県	国道464号 成田市大袋	0.75km	歩道整備	2020年代 (目標)	—	1,000	【再掲】 通学路
183	県	県道多古笹本線 多古町西谷	1.50km	歩道整備	2020年代 (目標)	—	880	【再掲】 通学路
184	県	県道八街三里塚線 富里市御料	1.70km	歩道整備	2020年代 (目標)	—	800	【再掲】 通学路
185	県	県道成田松尾線 成田市小菅	3.60km	歩道整備	2020年代 (目標)	—	1,400	【再掲】 通学路
186	県	県道富里酒々井線 富里市十倉	2.20km	歩道整備	2020年代 (目標)	—	650	【再掲】 通学路
187	県	県道成田小見川鹿島港線 多古町十余三	1.37km	歩道整備	2020年代 (目標)	—	1,200	【再掲】 通学路
188	県	県道横芝下総線 成田市名古屋	0.60km	歩道整備	2020年代 (目標)	—	394	【再掲】 通学路
189	県	県道成田両国線 富里市七栄	0.50km	歩道整備	2020年代 (目標)	—	1,800	【再掲】 通学路
190	県	県道八日市場野栄線 匝瑳市八日市場イ	0.02km	歩道整備	事業完了		126	【再掲】 通学路
191	県	県道一宮片貝線 大網白里市北今泉	1.20km	歩道整備	2020年代 (目標)	—	455	
192	県	県道茂原大多喜線 長南町給田	0.48km	交差点改良	2020年代 (目標)	—	650	右左折レーン設置 (歩道整備)
193	県	県道茂原夷隅線 陸沢町上市場	0.65km	歩道整備	2020年代 (目標)	—	760	
194	県	県道長柄大多喜線 長南町佐坪	0.60km	歩道整備	2020年代 (目標)	—	300	
195	県	国道465号 いすみ市山田	0.59km	交差点改良	2020年代 (目標)	—	265	
196	県	県道小櫃佐貫停車場線 君津市俵田	0.34km	歩道整備	2020年代 (目標)	—	127	
197	県	県道横田停車場上泉線 袖ヶ浦市野里	0.4km	歩道整備	2020年代 (目標)	—	411	
198	県	県道五井本納線 市原市能満	1.20km	歩道整備	2020年代 (目標)	—	830	【再掲】 通学路
199	県	県道市原茂原線 市原市松崎	0.60km	歩道整備	2020年代 (目標)	—	200	【再掲】 通学路
200	県	県道南総姉崎線 市原市不入斗	0.33km	歩道整備	2020年代 (目標)	—	158	【再掲】 通学路
201	県	県道八幡菊間線 市原市八幡	0.11km	歩道整備	2020年代 (目標)	—	300	【再掲】 通学路
202	県	県道市原茂原線 長柄町針ヶ谷	0.20km	歩道整備	2020年代 (目標)	—	134	【再掲】 通学路
203	市町村	成田市 松崎中郷線	0.44km	歩道整備	事業完了		420	【再掲】 通学路
204	市町村	富里市 01-006号線	0.6km	歩道整備	2027年度	0.6km	417	【再掲】 通学路
205	市町村	富里市 01-007号線	1.2km	歩道整備	2027年度	1.2km	518	【再掲】 通学路
206	市町村	陸沢町 上市場関戸線	0.6km	歩道整備	2025年度	0.6km	200	通学路
207	県	県道千葉八街横芝線 八街市八街い	1.20km	歩道整備	2020年代 (目標)	—	457	【再掲】
208	県	県道東金山田台線 八街市山田台	0.78km	歩道整備	2020年代 (目標)	—	300	【再掲】
209	県	県道神門八街線 八街市八街ろ	1.15km	歩道整備	2020年代 (目標)	—	541	【再掲】
210	県	県道八街三里塚線 成田市本城	1.80km	歩道整備	2020年代 (目標)	—	1,200	【再掲】
211	県	県道大里小池線 芝山町飯櫃	1.05km	歩道整備	2020年代 (目標)	—	463	【再掲】
212	県	県道八日市場井戸野旭線 匝瑳市平木	0.38km	歩道整備	事業完了		197	【再掲】
213	県	県道八日市場井戸野旭線 匝瑳市平木2	0.37km	歩道整備	2027年度	0.37	276	【再掲】
214	県	県道八日市場井戸野旭線 匝瑳市平木3	0.9km	歩道整備	2027年度	0.9	840	【再掲】
215	県	県道八日市場八街線 匝瑳市飯倉	0.7km	歩道整備	2028年度	0.7	112	【再掲】
216	県	国道126号 横芝光町芝崎	0.64km	歩道整備	2020年代 (目標)	—	449	【再掲】

【圏央道ゾーン】

取組む具体的な施策（10年以内に着手を目指している路線を含む）

番号	事業主体	路線・箇所名	事業延長	事業種別	供用(完了)目標		全体事業費 【百万円】	備考
					年度	延長		
(3)安全・安心な道路づくり								
③安全・快適な自転車・歩行者空間の確保								
217	県	国道126号 山武市松尾町田越	1.50km	歩道整備	2020年代 (目標)	—	1,300	【再掲】
218	県	国道126号 山武市成東	0.87km	歩道整備	2020年代 (目標)	—	950	【再掲】
219	県	県道山田台大綱白里線 大綱白里市富田	0.90km	歩道整備	2020年代 (目標)	—	360	
220	県	県道成東酒々井線 山武市木原	0.60km	歩道整備	2020年代 (目標)	—	180	【再掲】
221	県	県道成東鳴浜線 山武市本須賀	0.50km	歩道整備	2020年代 (目標)	—	180	【再掲】
222	県	県道横芝停車場白浜線 横芝光町長塚	0.70km	歩道整備	事業完了		263	【再掲】
223	県	県道正気茂原線 東金市上谷	0.30km	歩道整備	2020年代 (目標)	—	184	
224	県	県道成東山武線 山武市真行寺	1.06km	歩道整備	2020年代 (目標)	—	400	【再掲】
225	県	県道千葉茂原線 長柄町国府里	0.30km	歩道整備	事業完了		81	【再掲】
226	県	県道正気茂原線 茂原市六ツ野	0.80km	歩道整備	2020年代 (目標)	—	267	
227	県	県道茂原夷隅線 陸沢町小滝	0.18km	歩道整備	2020年代 (目標)	—	52	
228	県	県道茂原白子線 白子町南日当	0.06km	歩道整備	2020年代 (目標)	—	57	
229	県	県道一宮片貝線 白子町浜宿	1.14km	歩道整備	2020年代 (目標)	—	240	
230	県	県道一宮片貝線 長生村一松	0.65km	歩道整備	2020年代 (目標)	—	197	
231	県	国道465号 富津市上後	0.25km	歩道整備	2020年代 (目標)	—	290	
232	県	国道297号 市原市牛久	1.01km	交差点改良	2020年代 (目標)	—	993	【再掲】 歩道整備
233	県	県道袖ヶ浦姉崎停車場線 市原市姉崎	0.26km	交差点改良	2020年代 (目標)	—	300	【再掲】 歩道整備
234	市町村	富里市 都市計画道路 成田七栄線外1路線	1.2km	現道拡幅	2026年度	1.2km	1,362	【再掲】 (歩道整備)
235	市町村	芝山町 町道3BL-0095号線	0.81km	バイパス	2028年度	0.81km	1,195	【再掲】 (歩道整備)
236	市町村	芝山町 町道3BL-0205号線	0.4km	新設	2028年度	約0.4km	274	【再掲】通学路 (土地区画整理事業)
237	市町村	匝瑳市 市道9135号線	0.5km	歩行空間整備	2026年度	0.5km	62	【再掲】 通学路
238	市町村	横芝光町 町道Ⅱ-10号線他	0.6km	歩道整備	2027年度	0.6km	600	【再掲】
239	市町村	茂原市 市道1級9号線	0.61km	歩道整備	2029年度	0.61km	310	
240	市町村	茂原市 市道1級14号線	1.30km	歩道整備	2029年度	1.30km	230	
241	市町村	茂原市 市道1級16号線	0.30km	歩道整備	事業完了		350	
242	市町村	茂原市 市道1級17号線	0.30km	歩道整備	2028年度	0.30km	452	
243	市町村	茂原市 市道2級5号線ほか1線	0.43km	歩道整備	2029年度	0.43km	390	
244	市町村	茂原市 市道2級21号線	1.00km	歩道整備	事業完了		240	
245	市町村	茂原市 市道3級6101号線	0.20km	歩道整備	2025年度	0.20km	82	
246	市町村	茂原市 市道3級2076号線	0.63km	歩道整備	2029年度	0.63km	400	
247	市町村	茂原市 桑原八千代線	1.09km	歩道整備	2025年度	1.09km	5,500	
248	市町村	茂原市 小林浜町線他1線	0.53km	歩道整備	2029年度	0.53km	1,900	
249	市町村	茂原市 市道1級8号線ほか1線	0.61km	歩道整備	2025年度	0.61km	165	
250	市町村	茂原市 市道3級7448線	0.30km	歩道整備	2029年度	0.30km	100	
251	市町村	東金市 市道0117号線	2.70km	歩道整備	2030年度	2.70km	906	
252	市町村	東金市 市道0135号線	0.99km	歩道整備	2030年度	0.99km	500	通学路
253	市町村	いすみ市 市道0134号線	1.75km	歩道整備	2027年度	1.75km	100	
254	市町村	君津市 生活道路対策エリア事業(泉・中島地区)	3.75km	歩行空間整備	事業完了		36	

【圏央道ゾーン】

取組む具体的な施策（10年以内に着手を目指している路線を含む）

番号	事業主体	路線・箇所名	事業延長	事業種別	供用(完了)目標		全体事業費【百万円】	備考
					年度	延長		
(3)安全・安心な道路づくり								
③安全・快適な自転車・歩行者空間の確保								
255	市町村	君津市 交通安全対策事業	25箇所	交差点等 安全対策	事業完了		18	
256	市町村	君津市 市道中野5丁目1号線	0.52km	歩道整備	2029年度	0.52km	80	
257	市町村	君津市 坂田学校団地1号線	0.1km	現道拡幅	2029年度	0.1km	13	
258	市町村	君津市 市道4号幹線	0.17km	歩道整備	2025年度	0.17km	37	
259	市町村	君津市 市道8号環線	1.02km	歩道整備	2027年度	1.02km	109	
260	市町村	君津市 君津駅周辺地区バリアフリー事業	1.88km	バリアフリー	2027年度	1.88km	165	
261	県	県道八日市場八街線 芝山町小池	0.28km	歩道整備	2020年代 (目標)	—	340	【再掲】
262	県	県道江戸崎神崎線 神崎町小松	0.07km	交差点改良	2020年代 (目標)	—	200	【再掲】
263	県	県道横芝上塚線 横芝光町横芝	0.18km	交差点改良	2020年代 (目標)	—	722	【再掲】
264	県	国道128号 一宮町一宮	0.15km	交差点改良	2020年代 (目標)	—	200	
265	県	県道茂原環状線 茂原市六ツ野(つくも苑)	0.25km	交差点改良	2020年代 (目標)	—	284	
266	県	国道128号 いすみ市岬町江場土	0.35km	交差点改良	2020年代 (目標)	—	124	
267	県	県道九十九里一宮大原自転車道 いすみ市岬町和泉	0.14km	自転車道 整備	事業完了		505	
268	県	県道正気茂原線 茂原市千町	0.6km	交差点改良	2020年代 (目標)	—	280	
269	県	国道409号 茂原市上茂原	1.2km	歩道整備	2020年代 (目標)	—	62	
270	県	県道一宮片貝線 白子町関	0.5km	歩道整備	2020年代 (目標)	—	63	
271	県	県道銚子停車場線外(太平洋岸自転車道) 銚子市～富津市	1路線 (219km)	自転車 通行空間	事業完了		200	【再掲】
(4)都市の渋滞対策に資する道路等の整備								
①渋滞対策に資する道路の整備								
1	県	県道市原天津小湊線 市原市江子田	0.7km	バイパス	2024年度	0.7km	1,400	【再掲】渋滞緩和 (米沢交差点)
2	県	都市計画道路 金田2号線 (金田西地区)[木更津市]	0.9km	新設	2026年度	0.9km	1,048	渋滞緩和 (土地区画整理事業)
3	県	都市計画道路 中野畑沢線外1線 木更津市・袖ヶ浦市	1.1km	バイパス	2020年代 (目標)	1.1km	6,060	渋滞緩和 (アクアライン関連)
4	県	国道409号(富里拡幅) 富里市七栄～成田市並木町	1.9km	4車線化	2020年代 (目標)	1.9km	8,060	【再掲】渋滞緩和 (国道409号[区間])
(5)地域の課題を解決し、まちづくり、地域づくりを支える道路等の整備								
①地域の課題を解決し、まちづくり、地域づくりを支える道路等の整備								
1	市町村	千葉市 県道生実本納線	0.7km	バイパス	2024年度以降	0.7km	700	【再掲】
2	市町村	千葉市 都市計画道路 千葉寺町赤井町線	0.5km	現道拡幅	2024年度以降	0.5km	1,900	【再掲】
3	市町村	千葉市 都市計画道路 菅田駅前線	0.366km	現道拡幅	2024年度以降	0.37km	4,500	【再掲】
4	市町村	千葉市 県道千葉大網線	—	交差点改良	2024年度	—	40	【再掲】
5	県	都市計画道路 八街神門線外1線 八街市・佐倉市	1.2km	バイパス	2020年代 (目標)	1.2km	998	【再掲】
6	市町村	八街市 102号線ほか(冠水対策)	1.7km	排水整備	2027年度	1.7km	282	【再掲】
7	県	国道408号押畑拡幅 成田市	1.2km	4車線化	—	1.2km	3,707	【再掲】
8	市町村	成田市 水の上新田線	0.78km	現道拡幅	2024年度	0.78km	334	【再掲】
9	市町村	成田市 成田神崎線	0.35km	バイパス	2025年度	0.35km	579	【再掲】
10	市町村	成田市 十余三荒海線(2工区)	1.45km	現道拡幅	事業完了		540	【再掲】
11	市町村	成田市 川栗畑ヶ田線外3路線	1.6km	現道拡幅	2027年度	1.6km	383	【再掲】
12	市町村	成田市 野毛平小泉線	2.9km	バイパス	2027年度	2.9km	1,500	【再掲】
13	県	県道成田両国線 富里市七栄	0.3km	バイパス	—	0.1km	1,200	【再掲】

【圏央道ゾーン】

取組む具体的な施策（10年以内に着手を目指している路線を含む）

番号	事業主体	路線・箇所名	事業延長	事業種別	供用(完了)目標		全体事業費【百万円】	備考
					年度	延長		
(5) 地域の課題を解決し、まちづくり、地域づくりを支える道路等の整備								
① 地域の課題を解決し、まちづくり、地域づくりを支える道路等の整備								
14	市町村	富里市 市道1-0247号線ほか7路線(冠水対策)	0.943km	排水整備	事業完了		—	【再掲】
15	市町村	富里市 01-006号線(流末調整池整備)(冠水対策)	43.518m ²	調整池整備	2027年度	43.518m ²	353	【再掲】
16	県	県道多古笹本線 多古町多古	0.5km	バイパス	事業完了		41	【再掲】
17	県	県道多古栗源線 多古町多古	0.6km	バイパス	—	—	310	【再掲】
18	県	県道多古山田線 多古町南玉造	0.9km	現道拡幅	—	0.5km	600	【再掲】
19	市町村	多古町 南玉造線	1.20km	新設	2024年度	1.20km	561	【再掲】
20	市町村	多古町 鷹ノ巣・二本松線	1.45km	バイパス	2028年度	1.45km	1,200	【再掲】
21	市町村	多古町 染井・間倉線	3.75km	現道拡幅	2028年度	3.75km	2,200	【再掲】
22	県	県道郡停車場大須賀線 神崎町立野	1.5km	バイパス	2020年代 (目標)	0.3km	2,000	【再掲】
23	市町村	神崎町 神宿松崎線	1.1km	バイパス	2027年度	1.1km	310	【再掲】
24	市町村	神崎町 町道成田神崎線	1.19km	新設	2027年度	1.19km	660	【再掲】
25	市町村	神崎町 町道毛成堀籠線	0.47km	現道拡幅	2027年度	0.47km	240	【再掲】
26	県	県道飯岡片貝線 匠瑛市長谷	1.8km	バイパス	—	—	1,310	【再掲】
27	県	県道飯岡片貝線 匠瑛市栢田	0.2km	現道拡幅	—	—	40	【再掲】
28	県	県道八日市場栄線 匠瑛市台谷	0.86km	バイパス	—	—	643	【再掲】
29	県	県道八日市場山田線 匠瑛市筈部田	0.4km	現道拡幅	—	—	900	【再掲】
30	市町村	匠瑛市 市道108号線	0.26km	現道拡幅	事業完了		834	【再掲】
31	市町村	匠瑛市 市道12162号線	0.54km	現道拡幅	事業完了		365	【再掲】
32	市町村	匠瑛市 市道9182号線	1.37km	現道拡幅	2024年度	1.37km	294	【再掲】
33	県	国道126号田間拡幅 東金市	1.4km	4車線化	—	—	780	
34	県	国道128号押堀バイパス 東金市	0.7km	バイパス	2025年度 (用地取得等が順調な場合)	0.7km	600	
35	県	県道山田台大網白里線 東金市・大網白里市山田	0.2km	現道拡幅	2024年度	0.2km	70	
36	県	県道正気茂原線 東金市幸田	0.8km	現道拡幅	—	—	1,300	
37	県	県道東金源線 東金市三ヶ尻	0.7km	現道拡幅	—	—	370	
38	市町村	東金市 市道0152号線	0.62km	バイパス	2027年度	0.56km	780	
39	県	県道飯岡一宮線 山武市小松浜	0.9km	バイパス	—	—	1,325	【再掲】
40	県	県道横芝山武線 山武市壺谷	1.7km	バイパス	—	—	2,750	【再掲】
41	県	県道成田成東線 山武市下大蔵	2.3km	現道拡幅 バイパス	—	1.9km	600	【再掲】
42	市町村	山武市 成東259号線	1.2km	現道拡幅	2024年度	1.2km	600	【再掲】
43	市町村	山武市 緑海239号線	0.3km	現道拡幅	事業完了		175	【再掲】
44	市町村	山武市 上横地・松ヶ谷線ほか	1.8km	現道拡幅	事業完了		684	
45	県	県道千葉大網線 大網白里市みずほ台	0.9km	現道拡幅	—	—	400	
46	県	県道飯岡一宮線 九十九里町片貝	1.0km	バイパス	—	—	3,800	
47	県	県道横芝停車場吉田線 横芝光町富下	1.0km	現道拡幅	—	—	500	【再掲】
48	県	県道飯岡一宮線 横芝光町屋形	1.4km	バイパス	事業完了		1,650	【再掲】
49	市町村	横芝光町 町道I-10号線	1.0km	現道拡幅	2028年度	1.0km	600	【再掲】
50	市町村	横芝光町 町道I-14号線(1工区)	1.18km	現道拡幅	事業完了		600	【再掲】
51	市町村	横芝光町 町道I-18号線	0.92km	現道拡幅	2028年度	0.92km	400	【再掲】

【圏央道ゾーン】

取組む具体的な施策（10年以内に着手を目指している路線を含む）

番号	事業主体	路線・箇所名	事業延長	事業種別	供用(完了)目標		全体事業費 【百万円】	備考
					年度	延長		
(5) 地域の課題を解決し、まちづくり、地域づくりを支える道路等の整備								
① 地域の課題を解決し、まちづくり、地域づくりを支える道路等の整備								
52	市町村	横芝光町 町道1-7号線	1.45km	現道拡幅	2028年度	1.45km	500	【再掲】
53	市町村	横芝光町 町道1-14号線(3工区)	0.3km	現道拡幅	事業完了		300	【再掲】
54	市町村	横芝光町 町道1-8号線他	0.79km	現道拡幅	2028年度	0.79km	440	【再掲】
55	市町村	横芝光町 町道II-36号線	1.2km	現道拡幅	2028年度	1.2km	320	【再掲】
56	県	県道茂原環状線 茂原市上永吉	0.9km	現道拡幅	—	—	1,846	
57	県	県道茂原環状線 茂原市石神	0.6km	現道拡幅	—	—	291	
58	県	県道茂原大多喜線 茂原市早野	0.5km	交差点改良	—	—	350	
59	市町村	茂原市 市道1級30号線ほか1線	0.10km	現道拡幅	2029年度	0.10km	80	
60	市町村	茂原市 市道1級12号線	0.34km	現道拡幅	2029年度	0.34km	300	
61	市町村	茂原市 市道1級28号線	0.20km	現道拡幅	2029年度	0.20km	80	
62	市町村	茂原市 市道2級11号線ほか1線	0.19km	現道拡幅	2029年度	0.19km	110	
63	市町村	茂原市 市道3級4010線	0.87km	現道拡幅	2025年度	0.87km	70	
64	県	県道茂原白子線バイパス 茂原市～白子町	9.9km	バイパス	2020年代 (目標)	1.2km (部分供用)	9,000	
65	市町村	白子町 町道107号線	0.8km	歩道整備	2029年度	0.8km	200	
66	県	県道南総一宮線バイパス 一宮町	1.0km	バイパス	—	0.6km	3,000	
67	県	県道一宮椎木長者線 一宮町東浪見	0.4km	現道拡幅	事業完了		485	
68	県	県道夷隅瑞沢線 陸沢町大上	1.8km	現道拡幅	事業完了		843	
69	県	県道南総一宮線 長南町水沼	1.9km	現道拡幅	—	—	688	
70	県	県道加茂長南線 長南町深沢	1.7km	現道拡幅	—	—	741	
71	県	県道日吉菅田停車場線 長柄町山根	1.9km	現道拡幅	—	—	850	【再掲】
72	県	県道夷隅太東線 いすみ市桑田	1.0km	現道拡幅	事業完了		543	
73	県	県道夷隅長者線 いすみ市細尾	0.9km	現道拡幅	事業完了		280	
74	県	国道465号 苅谷新田野バイパス いすみ市	9.1km	バイパス	—	—	7,870	
75	県	県道勝浦布施大原線 いすみ市～御宿町	3.4km	バイパス	—	0.6km (部分供用)	2,257	
76	市町村	いすみ市 市道0133号線	0.26km	現道拡幅	事業完了		100	
77	市町村	いすみ市 市道2389号線	0.6km	現道拡幅	事業完了		600	
78	県	国道297号横山バイパス 大多喜町横山外	2.7km	バイパス	—	—	4,600	
79	県	県道小田代勝浦線 大多喜町小沢又	0.4km	現道拡幅	事業完了		602	
80	県	県道勝浦上野大多喜線 大多喜町弓木	0.6km	現道拡幅	—	—	300	
81	県	国道465号 大森バイパス 富津市	1.3km	バイパス	—	—	1,200	
82	県	県道小櫃佐貫停車場線 富津市桜井	2.6km	現道拡幅	—	0.5km (部分供用)	1,200	
83	県	国道465号千種新田バイパス 富津市	0.66km	バイパス	—	—	1,333	
84	県	県道大貫青堀線 富津市山王	1.2km	バイパス	—	1.0km	2,518	
85	県	県道上畑湊線 富津市岩本	0.2km	現道拡幅	事業完了		70	
86	県	県道上畑湊線 富津市山中	0.6km	バイパス	事業完了		1,255	
87	県	県道君津大貫線 富津市本郷	1.6km	バイパス	事業完了		860	
88	県	県道富津館山線 富津市豊岡	2.4km	現道拡幅	—	—	2,800	
89	市町村	富津市 市道小久保岩瀬線	0.9km	バイパス	事業完了		243	

【圏央道ゾーン】

取組む具体的な施策（10年以内に着手を目指している路線を含む）

番号	事業主体	路線・箇所名	事業延長	事業種別	供用(完了)目標		全体事業費【百万円】	備考
					年度	延長		
(5)地域の課題を解決し、まちづくり、地域づくりを支える道路等の整備								
①地域の課題を解決し、まちづくり、地域づくりを支える道路等の整備								
90	市町村	富津市 市道下飯野線	1.87km	バイパス	2024年度	1.87km	496	
91	市町村	富津市 市道山王下飯野線	1.3km	バイパス	2024年度	1.3km	500	
92	市町村	富津市 市道浅間山線	1.8km	バイパス	2024年度	1.8km	382	
93	市町村	富津市 市道中上線	1.46km	バイパス	2030年度	1.46km	420	
94	県	国道465号辻森拡幅 君津市	3.3km	現道拡幅	—	—	1,555	
95	県	県道千葉鴨川線 君津市片倉	0.7km	バイパス	—	—	1,500	
96	県	県道加茂木更津線 君津市長谷川	2.1km	バイパス	—	—	1,405	
97	県	県道木更津末吉線 君津市戸崎	1.2km	現道拡幅	—	—	820	
98	県	県道長浦上総線 君津市富田	0.5km	現道拡幅	—	0.2km	330	
99	県	県道荻作君津線 君津市尾車	1.8km	現道拡幅	—	—	1,417	
100	県	県道大多喜君津線 君津市久留里市場	0.7km	バイパス	—	—	1,200	
101	県	県道大多喜君津線 君津市川谷	0.8km	現道拡幅	—	—	720	
102	県	県道久留里鹿野山湊線 君津市西栗倉	0.4km	現道拡幅	—	—	200	
103	県	県道久留里鹿野山湊線 君津市向郷	1.6km	現道拡幅 バイパス	—	—	500	
104	市町村	君津市 市道八重原線	0.80km	新設	事業完了		769	
105	市町村	君津市 市道小山野・山高原線	0.80km	新設	事業完了		131	
106	市町村	君津市 支線1号	0.31km	新設	2029年度	0.31km	402	
107	市町村	君津市 八重原線	0.54km	新設	事業完了		269	
108	市町村	君津市 市道貞元、喜平線	0.35km	現道拡幅	2025年度	0.35km	198	
109	市町村	君津市 市道西栗倉、前畑1号線	0.25km	現道拡幅	2024年度	0.25km	42	
110	市町村	君津市 神門地区生活道路道路改良事業(5工区)	0.30km	現道拡幅	2028年度	0.30km	72	
111	市町村	君津市 市道浦田、宮ノ台線	0.20km	現道拡幅	2027年度	0.20km	34	
112	市町村	君津市 市道大手内後楽線	0.75km	現道拡幅	2029年度	0.75km	128	
113	市町村	君津市 市道末吉、久保田線	0.63km	現道拡幅	2029年度	0.63km	125	
114	市町村	君津市 市道折木沢線	0.45km	現道拡幅	2029年度	0.45km	103	
115	市町村	君津市 市道泉、泉台線	0.06km	現道拡幅	2029年度	0.06km	27	
116	市町村	茂原市 市道3級8158線	0.53km	現道拡幅	2025年度	0.53km	149	
117	市町村	東金市 町道1-12号線	0.06Km	橋梁新設	2026年度	0.06Km	920	
118	県	県道木更津末吉線 木更津市請西	0.6km	バイパス	—	—	1,526	
119	市町村	木更津市 6431号線	0.7km	現道拡幅	事業完了		192	
120	市町村	木更津市 都市計画道路中野畑沢線(桜井工区)	0.59km	バイパス	2028年度	0.59km	1,270	
121	市町村	木更津市 新火葬場周辺市道整備事業	2.56km	現道拡幅	2028年度	2.56km	1,535	
122	県	県道千葉鴨川線 袖ヶ浦市高谷	1.6km	バイパス	事業完了		3,700	
123	県	県道千葉鴨川線 袖ヶ浦市上泉	1.0km	4車線化	2024年度	1.0km	300	
124	県	県道長浦上総線 袖ヶ浦市野田	1.3km	現道拡幅	—	—	686	
125	県	県道横田停車場上泉線 袖ヶ浦市野里	0.4km	歩道整備	2020年代 (目標)	0.4km	411	
126	県	県道長浦上総線 木更津市下郡	2.3km	現道拡幅 バイパス	—	—	1,540	
127	市町村	袖ヶ浦市 都市計画道路高須箕和田線	0.5km	バイパス	事業完了		1,282	

【圏央道ゾーン】

取組む具体的な施策（10年以内に着手を目指している路線を含む）

番号	事業主体	路線・箇所名	事業延長	事業種別	供用(完了)目標		全体事業費 【百万円】	備考
					年度	延長		
(5) 地域の課題を解決し、まちづくり、地域づくりを支える道路等の整備								
① 地域の課題を解決し、まちづくり、地域づくりを支える道路等の整備								
128	市町村	袖ヶ浦市 補助幹線15号線ほか2路線	2.8km	現道拡幅	2029年度	2.8km	999	
129	市町村	袖ヶ浦市 市道三箇横田線【Ⅱ期地区2工区】	0.6km	現道拡幅	2029年度	0.6km	232	
130	市町村	袖ヶ浦市 市道中袖南袖線	4.31km	排水整備	事業完了		400	
131	県	県道市原茂原線 市原市磯ヶ谷	2.2km	バイパス	—	—	952	【再掲】
132	県	県道市原茂原線 市原市新巻	3.3km	現道拡幅	—	—	780	【再掲】
133	県	県道千葉鴨川線 市原市迎田	1.9km	4車線化	—	—	2,716	【再掲】
134	県	県道市原天津小湊線 市原市朝生原	0.1km	現道拡幅	—	—	200	【再掲】
135	県	県道五井本納線 市原市金剛地	4.9km	現道拡幅	—	—	480	【再掲】
136	市町村	市原市 市道110号線	0.7km	新設	2027年度	0.7km	101	【再掲】

5) 南房総ゾーン

【課題】

温暖な気候や地形的な特徴による多様な農水産物や観光資源を活用していくため、地域の日常生活や経済活動を支えている道路の老朽化対策や防災対策とともに、狭隘な幹線道路の拡幅や観光地へのアクセスルートの整備などが引き続き、重要となります。

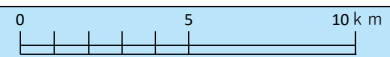
【取組み】

地域の安定した日常生活や経済活動を確保するため、既存道路の法面対策や橋梁の老朽化対策を計画的に進めるとともに、地域の温暖な気候や地形的な特徴による多様な農水産物や観光資源を活かすため、地域間を連絡する幹線道路や観光施設へのアクセス道路等の整備を進め、地域の活性化を図ります。



【凡例】

- 供用済
 - 事業中
 - 計画・構想
 - 高規格幹線道路・地域高規格道路
 - 一般有料道路
- <施策>
- (1) 交流を支える道路ネットワークの推進
 - (2) 県内の主要プロジェクトに関連する道路整備
 - (3) 安全・安心な道路づくり
 - (4) 都市の渋滞対策に資する道路等の整備



注：図中の路線は道路改築と無電柱化を図示している。

市町村：館山市、勝浦市、鴨川市、南房総市、いすみ市、大多喜町、御宿町及び鋸南町並びに市原市、君津市、富津市、一宮町、睦沢町及び長南町を中心とした地域

【南房総ゾーン】

取組む具体的な施策（10年以内に着手を目指している路線を含む）

番号	事業主体	路線・箇所名	事業延長	事業種別	供用(完了)目標		全体事業費 【百万円】	備考
					年度	延長		
(3)安全・安心な道路づくり								
①無電柱化の推進								
1	県	国道128号 勝浦市浜行川(無電柱化事業)	5.10km	無電柱化	2020年代 (目標)	—	2,550	
2	県	国道297号 勝浦市墨名(無電柱化事業)	1.00km	無電柱化	2032年度	1.00km	850	
3	県	国道465号 いすみ市新田野(無電柱化事業)	1.70km	無電柱化	2032年度	1.70km	850	【再掲】
4	県	国道128号 御宿町新町(無電柱化事業)	1.00km	無電柱化	2032年度	1.00km	850	
5	県	国道297号 市原市五所(無電柱化事業)	1.10km	無電柱化	2027年度	1.10km	900	【再掲】
6	県	県道御宿停車場線 御宿町須賀(無電柱化事業)	0.27km	無電柱化	2027年度	0.27km	273	
②既存施設の老朽化対策及び防災力の向上								
7	県	千葉県長寿命化修繕事業 (橋梁・横断歩道橋・トンネル・ボックスハート・門型構架) (点検・修繕・計画策定)	—	橋梁修繕	2020年度～ 2024年度	—	21,090	【再掲】
8	市町村	一宮町 橋梁長寿命化修繕事業(点検・計画策定・修繕)	—	橋梁修繕	2023年度～ 2032年度	—	20	【再掲】
9	市町村	一宮町 トンネル長寿命化修繕事業(点検・計画策定・修繕)	—	トンネル修繕	2023年度～ 2032年度	—	20	【再掲】
10	市町村	陸沢町 橋梁長寿命化修繕事業(点検・計画策定・修繕)	—	橋梁修繕	2020年度～ 2024年度	—	160	【再掲】
11	市町村	陸沢町 トンネル長寿命化修繕事業(点検・計画策定・修繕)	—	トンネル修繕	2020年度～ 2024年度	—	4	【再掲】
12	市町村	長南町 橋梁長寿命化修繕事業(点検・計画策定・修繕)	—	橋梁修繕	2019年度～ 2025年度	—	723	【再掲】
13	市町村	長南町 トンネル長寿命化修繕事業(点検・計画策定・修繕)	—	トンネル修繕	2019年度～ 2024年度	—	50	【再掲】
14	市町村	勝浦市 橋梁長寿命化修繕事業(点検・計画策定・修繕)	—	橋梁修繕	2024年度～ 2029年度	—	188	
15	市町村	勝浦市 修繕計画事業(横断歩道橋・点検・計画策定・修繕)	—	横断歩道橋 修繕	2024年度～ 2029年度	—	5	
16	市町村	勝浦市 修繕計画事業(大型カルバート・点検・計画策定・修繕)	—	道路構造物 修繕	2024年度～ 2029年度	—	15	
17	市町村	勝浦市 トンネル長寿命化修繕事業(点検・計画策定・修繕)	—	トンネル修繕	2024年度～ 2029年度	—	78	
18	市町村	いすみ市 橋梁長寿命化修繕事業(点検・計画策定・修繕)	—	橋梁修繕	事業完了		700	【再掲】
19	市町村	いすみ市 トンネル長寿命化修繕事業(点検・計画策定・修繕)	—	トンネル修繕	事業完了		100	【再掲】
20	市町村	大多喜町 橋梁長寿命化修繕事業(点検・計画策定・修繕)	—	橋梁修繕	2020年度～ 2029年度	—	150	【再掲】
21	市町村	大多喜町 トンネル長寿命化修繕事業(点検・計画策定・修繕)	—	トンネル修繕	2020年度～ 2029年度	—	100	【再掲】
22	市町村	御宿町 橋梁長寿命化修繕事業(点検・計画策定・修繕)	—	橋梁修繕	2016年度～ 2025年度	—	425	
23	市町村	御宿町 トンネル長寿命化修繕事業(点検・計画策定・修繕)	—	トンネル修繕	2018年度～ 2027年度	—	49	
24	市町村	館山市 橋梁長寿命化修繕事業(点検・計画策定・修繕)	—	橋梁修繕	2020年度～ 2024年度	—	263	
25	市町村	館山市 トンネル長寿命化修繕事業(点検・計画策定・修繕)	—	トンネル修繕	2020年度～ 2024年度	—	63	
26	市町村	館山市 横断歩道橋長寿命化修繕事業(点検・計画策定・修繕)	—	横断歩道橋 修繕	2020年度～ 2024年度	—	32	
27	市町村	南房総市 橋梁長寿命化修繕事業(点検・計画策定・修繕)	—	橋梁修繕	2020年度～ 2024年度	—	225	
28	市町村	南房総市 トンネル長寿命化修繕事業(点検・計画策定・修繕)	—	トンネル修繕	2020年度～ 2024年度	—	332	
29	市町村	鋸南町 橋梁長寿命化修繕事業(点検・計画策定・修繕)	—	橋梁修繕	2020年度～ 2024年度	—	297	
30	市町村	鋸南町 トンネル長寿命化修繕事業(点検・計画策定・修繕)	—	トンネル修繕	2020年度～ 2024年度	—	48	
31	市町村	鴨川市 シット・大型カルバート長寿命化修繕事業(点検・計画策定・修繕)	—	道路構造物 修繕	2020年度～ 2024年度	—	5	
32	市町村	鴨川市 トンネル長寿命化修繕事業(点検・計画策定・修繕)	—	トンネル修繕	2020年度～ 2024年度	—	20	
33	市町村	鴨川市 橋梁長寿命化修繕事業(点検・計画策定・修繕)	—	橋梁修繕	2020年度～ 2024年度	—	690	
34	市町村	君津市 中野跨線橋	0.22km	橋梁修繕	事業完了		610	【再掲】
35	市町村	君津市 橋梁長寿命化修繕事業(点検・計画策定・修繕)	—	橋梁修繕	2020年度～ 2029年度	—	3,673	【再掲】
36	市町村	君津市 横断歩道橋長寿命化修繕事業(点検・計画策定・撤去)	—	横断歩道橋 撤去	2024年度	—	62	【再掲】
37	市町村	君津市 トンネル長寿命化修繕事業(点検・計画策定・修繕)	—	トンネル修繕	2020年度～ 2029年度	—	594	【再掲】

【南房総ゾーン】

取組む具体的な施策（10年以内に着手を目指している路線を含む）

番号	事業主体	路線・箇所名	事業延長	事業種別	供用(完了)目標		全体事業費 【百万円】	備考
					年度	延長		
(3)安全・安心な道路づくり								
②既存施設の老朽化対策及び防災力の向上								
38	市町村	富津市 トンネル長寿命化修繕事業(点検・計画策定・修繕)	—	トンネル修繕	2020年度～ 2024年度	—	50	【再掲】
39	市町村	富津市 橋梁長寿命化修繕事業(点検・計画策定・修繕)	—	橋梁修繕	2020年度～ 2024年度	—	400	【再掲】
40	市町村	市原市 橋梁長寿命化修繕事業(点検・計画策定・修繕)	—	橋梁修繕	2023年度～ 2032年度	—	4,086	【再掲】
41	市町村	市原市 トンネル長寿命化修繕事業(点検・計画策定・修繕)	—	トンネル修繕	2019年度～ 2028年度	—	221	【再掲】
42	市町村	市原市 横断歩道橋長寿命化修繕事業(点検・計画策定・修繕)	—	横断歩道橋 修繕	2022年度～ 2031年度	—	180	【再掲】
43	県	国道465号(黄和田畑拡幅) 君津市黄和田	2.1km	現道拡幅 バイパス	2025年度	0.5km	3,878	【再掲】
44	県	県道市原天津小湊線 鴨川市天津	2.7km	バイパス	—	0.2km	7,173	土砂崩落
45	県	県道市原天津小湊線 君津市黄和田畑	3.8km	現道拡幅	—	2.5km	5,120	【再掲】 落石、土砂崩落
46	県	県道市原天津小湊線 市原市田淵	1.7km	現道拡幅	—	0.1km (部分供用)	3,159	【再掲】 落石
47	県	国道465号 大多喜町黒原	0.16km	法面对策	事業完了	—	313	【再掲】 落石、土砂崩落
48	県	国道465号 大多喜町黒原2	0.03km	法面对策	事業完了	—	155	【再掲】 落石、土砂崩落
49	県	国道410号 南房総市白浜町根本	0.14km	法面对策	2024年度	0.14km	202	落石、土砂崩落
50	県	国道297号 市原市米原2	0.19km	法面对策	2025年度	0.19km	100	【再掲】 落石、土砂崩落
51	県	県道大多喜里見線 市原市月出	0.16km	法面对策	2024年度	0.16km	200	【再掲】 落石、土砂崩落
52	県	国道297号 市原市米原	0.49km	法面对策	2024年度	0.49km	800	【再掲】 落石、土砂崩落
53	県	県道久留里鹿野山淡線 富津市桜井	0.16km	法面对策	事業完了	—	305	【再掲】 落石、土砂崩落
54	県	県道大多喜君津線 市原市官野	0.20km	法面对策	2025年度	0.20km	100	【再掲】 落石、土砂崩落
55	県	国道128号(里見橋) 南房総市	0.3km	橋梁架換	—	0.3km	925	
56	県	県道天津小湊夷隅線(仲川橋) 勝浦市	0.2km	橋梁架換	事業完了	—	321	
57	県	千葉県 舗装維持管理計画(点検・修繕・計画策定)	—	舗装修繕	2020年度～ 2024年度	—	39,000	【再掲】
58	県	千葉県 橋梁耐震計画	—	橋梁耐震 補強	2020年度～ 2024年度	—	7,570	【再掲】
59	市町村	一宮町 修繕計画事業(法面・土木構造物・点検・計画策定・修繕)	—	道路構造物 修繕	2019年度～ 2068年度	—	10	【再掲】
60	市町村	一宮町 修繕計画事業(舗装・点検・計画策定・修繕)	—	舗装修繕	2023年度～ 2032年度	—	50	【再掲】
61	市町村	睦沢町 修繕計画事業(舗装・点検・計画策定・修繕)	—	舗装修繕	2020年度～ 2024年度	—	200	【再掲】
62	市町村	勝浦市 修繕計画事業(舗装・道路附属物・法面・盛土・擁壁等・点検・ 計画策定・修繕)	—	舗装修繕	2024年度～ 2029年度	—	36	
63	市町村	いすみ市 修繕計画事業(舗装・点検・計画策定・修繕)	—	舗装修繕	事業完了	—	265	【再掲】
64	市町村	いすみ市 修繕計画事業(法面・盛土・擁壁等・点検・計画策定・修繕)	—	道路構造物 修繕	事業完了	—	100	【再掲】
65	市町村	いすみ市 修繕計画事業(道路附属物・点検・計画策定・修繕)	—	道路附属物 修繕	事業完了	—	50	【再掲】
66	市町村	大多喜町 修繕計画事業(舗装・法面・点検・計画策定・修繕)	—	舗装修繕	2020年度～ 2029年度	—	80	【再掲】
67	市町村	館山市 修繕計画事業(舗装・点検・計画策定・修繕)	—	舗装修繕	2020年度～ 2024年度	—	320	
68	市町村	館山市 修繕計画事業(道路附属物・点検・計画策定・修繕)	—	道路附属物 修繕	2020年度～ 2024年度	—	14	
69	市町村	館山市 修繕計画事業(法面・点検・計画策定・修繕)	—	法面修繕	2020年度～ 2024年度	—	155	
70	市町村	南房総市 修繕計画事業(舗装・点検・計画策定・修繕)	—	舗装修繕	2020年度～ 2024年度	—	319	
71	市町村	鴨川市 修繕計画事業(舗装・点検・計画策定・修繕)	—	舗装修繕	2020年度～ 2024年度	—	432	
72	市町村	鴨川市 修繕計画事業(法面・盛土・擁壁等・点検・計画策定・修繕)	—	道路構造物 修繕	2020年度～ 2024年度	—	216	
73	市町村	富津市 修繕計画事業(舗装・法面・点検・計画・修繕)	—	舗装修繕	2020年度～ 2024年度	—	230	【再掲】
74	市町村	君津市 修繕計画事業(舗装・法面・盛土・擁壁等点検・計画・修繕)	—	舗装・法面修 繕	2020年度～ 2029年度	—	927	【再掲】
75	市町村	君津市 戸越橋撤去事業	1基	橋梁撤去	2025年度	—	126	【再掲】

【南房総ゾーン】

取組む具体的な施策（10年以内に着手を目指している路線を含む）

番号	事業主体	路線・箇所名	事業延長	事業種別	供用(完了)目標		全体事業費 【百万円】	備考
					年度	延長		
(3)安全・安心な道路づくり								
②既存施設の老朽化対策及び防災力の向上								
76	市町村	市原市 修繕計画事業(舗装・点検・計画策定・修繕)	—	舗装修繕	2020年度～ 2024年度	—	300	【再掲】
77	市町村	市原市 修繕計画事業(法面・点検・計画策定・修繕)	—	法面修繕	2018年度～ 2026年度	—	211	【再掲】
78	県	国道465号(筒森バイパス) 君津市黄和田畑～大多喜町小田代	3.7km	バイパス	2020年代 (目標)	1.3km	8,430	【再掲】 時間雨量150mm規制区間
79	県	国道465号(山滝野バイパス) 君津市山滝野	0.6km	バイパス	2020年代 (目標)	0.6km	—	【再掲】 特殊通行規制区間
80	県	国道410号(川谷拡幅) 南房総市川谷	1.7km	現道拡幅	2020年代 (目標)	0.8km	1,680	地滑り規制区間
81	国	国道127号 防災事業 (国等に働きかけていく路線)	30.0km	現道拡幅 バイパス	—	—	22,800	連続雨量200mm規制区間
82	県	県道市原天津小湊線 鴨川市四方木	2.5km	現道拡幅	—	—	411	土砂崩落区間
83	県	県道鴨川保田線 鴨川市御園橋	0.2km	橋梁架換	—	—	730	
84	市町村	長南町 町道米満13号線(本郷橋)	0.015km	橋梁架換	2025年度	0.015km	200	【再掲】
85	市町村	いすみ市 市道0145号線(若潮橋)	0.034km	橋梁架換	事業完了		282	【再掲】
86	市町村	いすみ市 市道5072号線(細戸橋)	0.01km	橋梁架換	事業完了		100	【再掲】
87	市町村	君津市 市道広岡加名盛線(大盛橋)	0.04km	橋梁架換	事業完了		459	【再掲】
88	市町村	君津市 市道福岡・糸川線(小糸橋)	0.05km	橋梁架換	2025年度	0.05km	372	【再掲】
89	市町村	君津市 市道俵田・山本線(小川橋)	0.04km	橋梁架換	2029年度	0.04km	300	【再掲】
③安全・快適な自転車・歩行者空間の確保								
90	県	県道南総一宮線 一宮町一宮	0.15km	歩道整備	事業完了		85	【再掲】 通学路
91	県	県道勝浦布施大原線 御宿町上布施	0.41km	歩道整備	事業完了		260	通学路
92	市町村	長南町 利根里線(1工区)	1.52km	歩道整備	2029年度	1.52km	270	【再掲】 通学路
93	市町村	長南町 利根里線(2工区)	0.46km	歩道整備	2024年度	0.46km	301	【再掲】 通学路
94	市町村	長南町 長南26号線	0.83km	現道拡幅	2028年度	0.83km	218	【再掲】 (歩道整備)
95	市町村	一宮町 町道1-7号線	1.3km	歩道整備	2028年度	1.3km	500	【再掲】 通学路
96	市町村	陸沢町 下之郷野中線他14路線	3.9km	歩行空間 整備	2024年度	3.9km	300	【再掲】 通学路
97	市町村	陸沢町 前原榎原線他8路線	4.0km	歩行空間 整備	事業完了		180	【再掲】 通学路
98	市町村	鴨川市 通学路交通安全プログラム対策事業	0.8km	歩行空間 整備	事業完了		32	通学路 路肩カー舗装
99	市町村	君津市 六手・中島線	0.27km	歩道整備	事業完了		70	【再掲】 通学路
100	市町村	君津市 通学路交通安全プログラム事業	3.76km	歩行空間 整備	事業完了		71	【再掲】 通学路路肩カー舗装等
101	市町村	君津市 大山野奥谷線	0.40km	歩道整備	事業完了		71	【再掲】 通学路
102	市町村	君津市 俵田・山本線	0.37km	歩道整備	事業完了		39	【再掲】 通学路
103	市町村	君津市 中島和田下線	0.16km	現道拡幅	事業完了		71	【再掲】 通学路
104	市町村	大多喜町 増田小土呂線	1.4km	歩道整備	2029年度	1.4km	250	【再掲】
105	市町村	館山市 都市計画道路 船形館山線	1.13km	新設	2032年度	1.13km	2,346	(歩道整備)
106	市町村	君津市 笹藤林線	0.25km	現道拡幅	事業完了		91	【再掲】 (歩道整備)
107	市町村	君津市 1号幹線15号支線	0.23km	現道拡幅	事業完了		73	【再掲】
108	市町村	富津市 市道学校前線	0.14km	現道拡幅	事業完了		45	【再掲】
109	市町村	市原市 都市計画道路 八幡椎津線(平田)	0.4km	新設	2027年度	0.4km	7,942	【再掲】 (歩道整備)
110	市町村	市原市 都市計画道路 八幡椎津線他1線(姉崎地区)	3.8km	新設	事業完了		6,252	【再掲】 (歩道整備)
111	市町村	市原市 都市計画道路 八幡椎津線(五井・島野)	2.2km	新設	2027年度	2.2km	7,867	【再掲】 (歩道整備)
112	市町村	市原市 都市計画道路 八幡椎津線(八幡)	0.14km	4車線化	2025年度	0.14km	56	【再掲】 (歩道整備)

【南房総ゾーン】

取組む具体的な施策（10年以内に着手を目指している路線を含む）

番号	事業主体	路線・箇所名	事業延長	事業種別	供用(完了)目標		全体事業費【百万円】	備考
					年度	延長		
(3)安全・安心な道路づくり								
③安全・快適な自転車・歩行者空間の確保								
113	県	県道君津青堀線 富津市下飯野	0.4km	バイパス	—	—	271	【再掲】道路改築 (通学路歩道整備)
114	県	国道297号松野バイパス 勝浦市松野外	6.7km	バイパス	2020年代 (目標)	2.0km (1工区)	5,936	【再掲】
115	県	県道茂原大多喜線 長南町給田	0.48km	交差点改良	2020年代 (目標)	—	650	【再掲】右左折レーン設置 (通学路歩道整備)
116	県	県道茂原夷隅線 睦沢町上市場	0.65km	歩道整備	2020年代 (目標)	—	760	【再掲】 通学路
117	県	県道長柄大多喜線 長南町佐坪	0.60km	歩道整備	2020年代 (目標)	—	300	【再掲】 通学路
118	県	国道465号 いすみ市山田	0.59km	交差点改良	2020年代 (目標)	—	265	【再掲】 通学路
119	県	国道128号 館山市山本	0.62km	歩道整備	2020年代 (目標)	—	300	通学路
120	県	国道410号 館山市北条	0.89km	歩道整備	2020年代 (目標)	—	1,690	通学路
121	県	県道天津小湊田原線 鴨川市竹平	0.04km	歩道整備	事業完了		165	通学路
122	県	県道市原天津小湊線 鴨川市天津	0.15km	歩道整備	2020年代 (目標)	—	200	通学路
123	県	国道410号 館山市大神宮	0.60km	歩道整備	2020年代 (目標)	—	300	通学路
124	県	県道小櫃佐貫停車場線 君津市俵田	0.34km	歩道整備	2020年代 (目標)	—	127	【再掲】 通学路
125	県	県道五井本納線 市原市能満	1.20km	歩道整備	2020年代 (目標)	—	830	【再掲】 通学路
126	県	県道市原茂原線 市原市松崎	0.60km	歩道整備	2020年代 (目標)	—	200	【再掲】 通学路
127	県	県道南総姉崎線 市原市不入斗	0.33km	歩道整備	2020年代 (目標)	—	158	【再掲】 通学路
128	県	県道八幡菊間線 市原市八幡	0.11km	歩道整備	2020年代 (目標)	—	300	【再掲】 通学路
129	市町村	睦沢町 上市場開戸線	0.6km	歩道整備	2025年度	0.6km	200	【再掲】 通学路
130	県	県道茂原夷隅線 睦沢町小滝	0.18km	歩道整備	2020年代 (目標)	—	52	【再掲】
131	県	国道465号 富津市上後	0.25km	歩道整備	2020年代 (目標)	—	290	【再掲】
132	県	国道297号 市原市牛久	1.01km	交差点改良	2020年代 (目標)	—	993	【再掲】 歩道整備
133	県	県道袖ヶ浦姉崎停車場線 市原市姉崎	0.26km	交差点改良	2020年代 (目標)	—	300	【再掲】 歩道整備
134	市町村	館山市 市道3016号線	0.75km	歩道整備	2029年度	0.75km	397	
135	市町村	館山市 市道8012号線	0.09km	歩道整備	2024年度	0.09km	30	
136	市町村	いすみ市 市道0134号線	1.75km	歩道整備	2027年度	1.75km	100	【再掲】
137	市町村	君津市 生活道路対策エリア事業(泉・中島地区)	3.75km	歩行空間 整備	事業完了		36	【再掲】
138	市町村	君津市 交通安全対策事業	25箇所	交差点等 安全対策	事業完了		18	【再掲】
139	市町村	君津市 市道中野5丁目1号線	0.52km	歩道整備	2029年度	0.52km	80	【再掲】
140	市町村	君津市 坂田学校団地1号線	0.1km	現道拡幅	2029年度	0.1km	13	【再掲】
141	市町村	君津市 市道4号幹線	0.17km	歩道整備	2025年度	0.17km	37	【再掲】
142	市町村	君津市 市道8号環線	0.8km	歩道整備	2029年度	0.8km	132	【再掲】
143	県	国道128号 一宮町一宮	0.15km	交差点改良	2020年代 (目標)	—	200	【再掲】
144	県	国道128号 いすみ市岬町江場土	0.35km	交差点改良	2020年代 (目標)	—	124	【再掲】
145	県	県道鴨川保田線 鴨川市横渚	0.15km	交差点改良	2020年代 (目標)	—	190	
146	県	県道九十九里一宮大原自転車道 いすみ市岬町和泉	0.14km	自転車道 整備	事業完了		505	【再掲】
147	市町村	館山市 自転車通行環境整備事業	16.8km	自転車 通行空間	2029年度	16.8km	170	路面標示
148	市町村	館山市 市道7035号線ほか1線	0.7km	現道拡幅	2026年度	0.7km	140	
149	県	県道銚子停車場線外(太平洋岸自転車道) 銚子市～富津市	1路線 (219km)	自転車 通行空間	事業完了		200	【再掲】
150	市町村	市原市 市道4100号線	0.3km	交差点改良	2027年度	0.3km	100	【再掲】

【南房総ゾーン】

取組む具体的な施策（10年以内に着手を目指している路線を含む）

番号	事業主体	路線・箇所名	事業延長	事業種別	供用(完了)目標		全体事業費 【百万円】	備考
					年度	延長		
(4)都市の渋滞対策に資する道路等の整備								
①渋滞対策に資する道路の整備								
1	県	県道市原天津小湊線 市原市江子田	0.7km	バイパス	2024年度	0.7km	1,400	【再掲】渋滞緩和 (米沢交差点)
(5)地域の課題を解決し、まちづくり、地域づくりを支える道路等の整備								
①地域の課題を解決し、まちづくり、地域づくりを支える道路等の整備								
1	県	県道南総一宮線バイパス 一宮町	1.0km	バイパス	—	0.6km	3,000	【再掲】
2	県	県道一宮椎木長者線 一宮町東浪見	0.4km	現道拡幅	事業完了		485	【再掲】
3	県	県道夷隅瑞沢線 陸沢町大上	1.8km	現道拡幅	事業完了		843	【再掲】
4	県	県道南総一宮線 長南町水沼	1.9km	現道拡幅	—	—	688	【再掲】
5	県	県道加茂長南線 長南町深沢	1.7km	現道拡幅	—	—	741	【再掲】
6	県	県道夷隅太東線 いすみ市桑田	1.0km	現道拡幅	事業完了		543	【再掲】
7	県	県道夷隅長者線 いすみ市細尾	0.9km	現道拡幅	事業完了		280	【再掲】
8	県	国道465号 刈谷新田野バイパス いすみ市	9.1km	バイパス	—	—	7,870	【再掲】
9	県	県道勝浦布施大原線 いすみ市～御宿町	3.4km	バイパス	—	0.6km (部分供用)	2,257	【再掲】
10	市町村	いすみ市 市道0133号線	0.26km	現道拡幅	事業完了		100	【再掲】
11	市町村	いすみ市 市道2389号線	0.6km	現道拡幅	事業完了		600	【再掲】
12	県	県道天津小湊夷隅線 勝浦市上植野	3.9km	現道拡幅	—	0.9km (部分供用)	1,420	
13	県	県道上布施勝浦線 御宿町実谷	0.4km	バイパス	事業完了		244	
14	県	県道勝浦上野大多喜線 勝浦市名木～大森	3.0km	現道拡幅	—	—	314	
15	県	県道小田代勝浦線 勝浦市大森	1.4km	現道拡幅	—	—	340	
16	市町村	勝浦市 市道小家名谷線	0.09km	現道拡幅	事業完了		67	
17	県	国道297号横山バイパス 大多喜町横山 外	2.7km	バイパス	—	—	4,600	【再掲】
18	県	県道小田代勝浦線 大多喜町小沢又	0.4km	現道拡幅	事業完了		602	【再掲】
19	県	県道勝浦上野大多喜線 大多喜町弓木	0.6km	現道拡幅	—	—	300	【再掲】
20	県	国道410号八丁拡幅 鴨川市	2.2km	現道拡幅	—	—	2,671	
21	県	県道富津館山線 鴨川市金束	1.4km	現道拡幅	—	0.8km	1,784	
22	県	県道天津小湊田原線 坂下バイパス 鴨川市	0.8km	バイパス	—	—	2,070	
23	市町村	鴨川市 市道貝渚大里線	1.928km	バイパス	2024年度	1.928km	564	
24	市町村	鴨川市 貝渚大里線	0.48km	新設	2024年度	0.40km	700	
25	市町村	鴨川市 貝渚大里線 第二工区	0.81km	バイパス	2024年度	0.81km	153	
26	市町村	鴨川市 防災対策事業(法面・斜面)	0.05km	道路の防災 減災対策	事業完了		52	
27	県	県道館山大貫千倉線 館山市古茂口	1.1km	現道拡幅	—	—	350	
28	県	県道和田丸山館山線 館山市正木	0.3km	バイパス	—	—	350	
29	市町村	館山市 市道9052号線	0.6km	バイパス	2024年度	0.6km	440	
30	市町村	館山市 市道3017号線ほか3線	0.16km	交差点改良	2032年度	0.16km	136	
31	市町村	館山市 市道8043号線ほか1線	0.41km	交差点改良	2029年度	0.41km	150	
32	市町村	館山市 市道8038号線	0.3km	現道拡幅	事業完了		87	
33	県	国道465号 大森バイパス 富津市	1.3km	バイパス	—	—	1,200	【再掲】
34	県	県道小櫃佐貫停車場線 富津市桜井	2.6km	現道拡幅	—	0.5km (部分供用)	1,200	【再掲】
35	県	国道465号千種新田バイパス 富津市	0.66km	バイパス	—	—	1,333	【再掲】

【南房総ゾーン】

取組む具体的な施策（10年以内に着手を目指している路線を含む）

番号	事業主体	路線・箇所名	事業延長	事業種別	供用(完了)目標		全体事業費 【百万円】	備考
					年度	延長		
(5)地域の課題を解決し、まちづくり、地域づくりを支える道路等の整備								
①地域の課題を解決し、まちづくり、地域づくりを支える道路等の整備								
36	県	県道大貫青堀線 富津市山王	1.2km	バイパス	—	1.0km	2,518	【再掲】
37	県	県道上畑湊線 富津市岩本	0.2km	現道拡幅	事業完了		70	【再掲】
38	県	県道上畑湊線 富津市山中	0.6km	バイパス	事業完了		1,255	【再掲】
39	県	県道君津大貫線 富津市本郷	1.6km	バイパス	事業完了		860	【再掲】
40	県	県道富津館山線 富津市豊岡	2.4km	現道拡幅	—	—	2,800	【再掲】
41	市町村	富津市 市道小久保岩瀬線	0.9km	バイパス	事業完了		243	【再掲】
42	市町村	富津市 市道下飯野線	1.87km	バイパス	2024年度	1.87km	496	【再掲】
43	市町村	富津市 市道山王下飯野線	1.3km	バイパス	2024年度	1.3km	500	【再掲】
44	市町村	富津市 市道浅間山線	1.8km	バイパス	2024年度	1.8km	382	【再掲】
45	県	県道富山丸山線 南房総市上滝田	0.8km	現道拡幅	—	—	2,000	
46	県	県道和田丸山館山線 南房総市沓見	1.3km	現道拡幅	—	0.4km (部分供用)	400	
47	県	県道和田丸山館山線 南房総市池之内	1.0km	現道拡幅	—	0.7km	440	
48	県	県道犬掛館山線 南房総市深名	0.5km	バイパス	—	—	353	
49	県	県道鴨川保田線 鋸南町市井原	0.7km	バイパス 現道拡幅	—	0.4km	596	
50	県	県道外野勝山線 鋸南町下佐久間	2.5km	現道拡幅	—	—	2,955	
51	県	国道465号辻森拡幅 君津市	3.3km	現道拡幅	—	—	1,555	【再掲】
52	県	県道千葉鴨川線 君津市片倉	0.7km	バイパス	—	—	1,500	【再掲】
53	県	県道加茂木更津線 君津市長谷川	2.1km	バイパス	—	—	1,405	【再掲】
54	県	県道木更津末吉線 君津市戸崎	1.2km	現道拡幅	—	—	820	【再掲】
55	県	県道長浦上総線 君津市富田	0.5km	現道拡幅	—	0.2km	330	【再掲】
56	県	県道荻作君津線 君津市尾車	1.8km	現道拡幅	—	—	1,417	【再掲】
57	県	県道大多喜君津線 君津市久留里市場	0.7km	バイパス	—	—	1,200	【再掲】
58	県	県道大多喜君津線 君津市川谷	0.8km	現道拡幅	—	—	720	【再掲】
59	県	県道久留里鹿野山湊線 君津市西栗倉	0.4km	現道拡幅	—	—	200	【再掲】
60	県	県道久留里鹿野山湊線 君津市向郷	1.6km	現道拡幅 バイパス	—	—	500	【再掲】
61	市町村	君津市 市道八重原線	0.80km	新設	事業完了		769	【再掲】
62	市町村	君津市 市道小山野・山高原線	0.80km	新設	事業完了		131	【再掲】
63	市町村	君津市 支線1号	0.31km	新設	2029年度	0.31km	402	【再掲】
64	市町村	君津市 八重原線	0.54km	新設	事業完了		269	【再掲】
65	市町村	君津市 市道貞元・喜平線	0.35km	現道拡幅	2025年度	0.35km	198	【再掲】
66	市町村	君津市 市道西栗倉・前畑1号線	0.25km	現道拡幅	2024年度	0.25km	42	【再掲】
67	市町村	君津市 神門地区生活道路道路改良事業(5工区)	0.30km	現道拡幅	2028年度	0.30km	72	【再掲】
68	市町村	富津市 市道中上線	1.46km	バイパス	2030年度	1.46km	420	【再掲】
69	県	県道市原茂原線 市原市磯ヶ谷	2.2km	バイパス	—	—	952	【再掲】
70	県	県道市原茂原線 市原市新巻	3.3km	現道拡幅	—	—	780	【再掲】
71	県	県道千葉鴨川線 市原市迎田	1.9km	4車線化	—	—	2,716	【再掲】
72	県	県道市原天津小湊線 市原市朝生原	0.1km	現道拡幅	—	—	200	【再掲】
73	県	県道五井本納線 市原市金剛地	4.9km	現道拡幅	—	—	480	【再掲】

【南房総ゾーン】

取組む具体的な施策（10年以内に着手を目指している路線を含む）

番号	事業主体	路線・箇所名	事業延長	事業種別	供用(完了)目標		全体事業費 【百万円】	備考
					年度	延長		
(5)地域の課題を解決し、まちづくり、地域づくりを支える道路等の整備								
①地域の課題を解決し、まちづくり、地域づくりを支える道路等の整備								
74	市町村	市原市 市道110号線	0.7km	新設	2027年度	0.7km	101	【再掲】
75	市町村	勝浦市 市道新坂沢倉線	0.83km	歩道整備	2026年度～ 2030年度	0.83	160	
76	市町村	鴨川市 市道外沼湯谷線 外	0.60km	現道拡幅	2028年度	0.60km	180	



千葉県道路整備プログラム

千葉県 県土整備部 道路整備課

[所在] 〒260-8667 千葉県千葉市中央区市場町1-1

[電話] TEL:043-223-3126 FAX:043-201-2621

[URL] <https://www.pref.chiba.lg.jp/>

