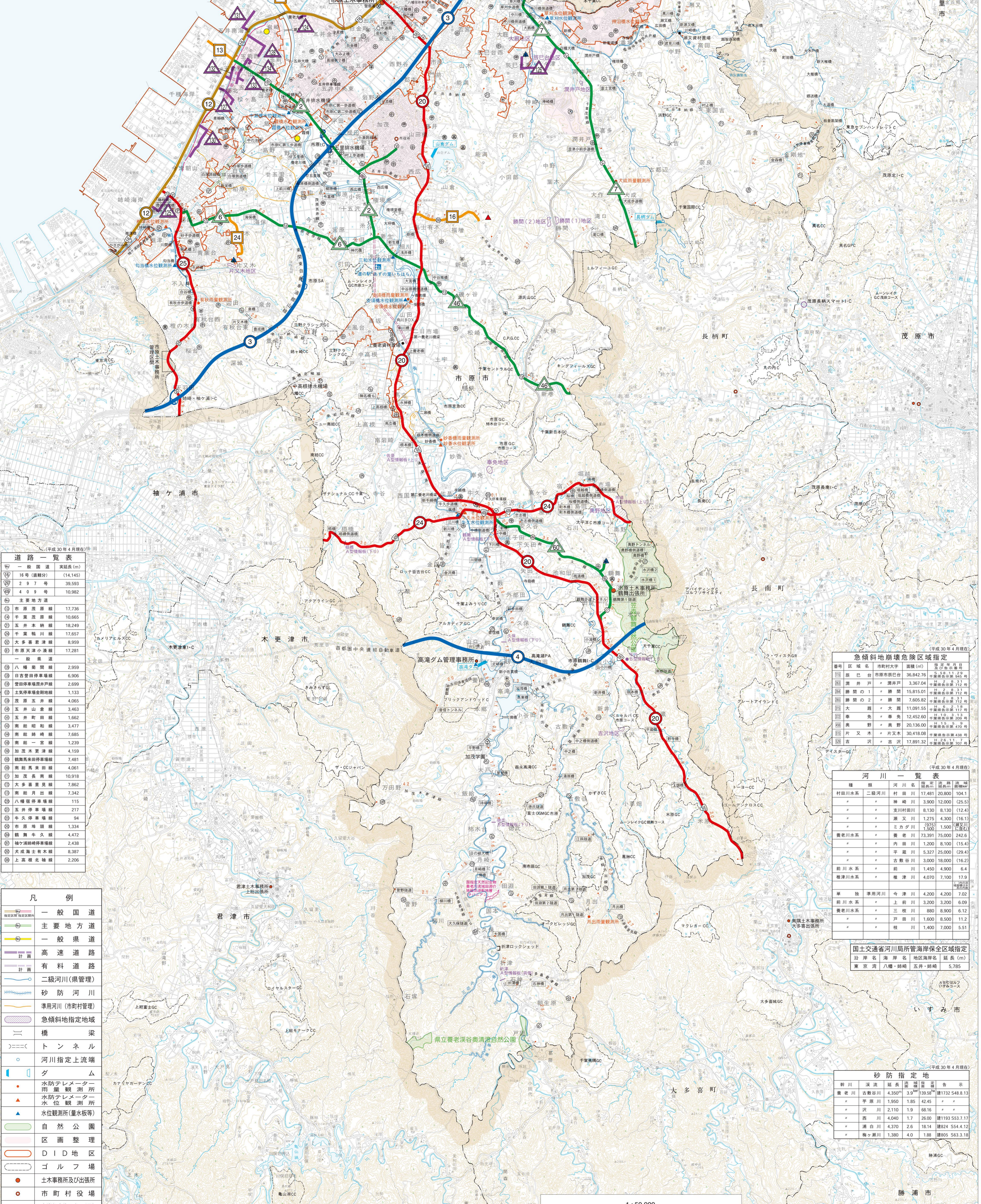



市原土木事務所管内図

禁複製転載

凡 例		ルート	ルート番号
輸送施設	高規格幹線道路等	—	○
	1次路線	—	○
	2次路線	—	○
	3次路線	—	○
	有料道路	—	○
	市・町道等	—	○
	市役所	●	
	市役所	○	
	市役所	○	
防災拠点	広域防災拠点(救護所)	▲	
	広域防災拠点(病院)	▲	
	広域防災拠点(物資拠点)	▲	
	広域防災拠点(ランティセンター)	▲	
	広域防災拠点(倉庫)	▲	



道路一覧表 (平成30年4月現在)

種別	路線番号	延長(m)
一般国道	16号(道幅分)	14,145
一般国道	297号	39,593
一般国道	409号	10,982
主要地方道	市原深原線	17,736
主要地方道	千葉深原線	10,665
主要地方道	五井木崎線	18,249
主要地方道	千葉鴨川線	17,657
主要地方道	大多喜津線	8,959
主要地方道	市原天津小湊線	17,281
一般県道	八幡岡線	2,959
一般県道	日吉堂停車場線	6,906
一般県道	雲田停車場戸野線	2,699
一般県道	土気停車場金剛地線	1,133
一般県道	深原五井線	4,065
一般県道	五井山倉線	3,463
一般県道	五井町田線	1,662
一般県道	南総和線	3,477
一般県道	南総崎線	7,685
一般県道	南総一宮線	1,239
一般県道	加茂木津線	4,159
一般県道	鶴舞馬車田線	7,481
一般県道	南総馬車田線	4,061
一般県道	加茂長南線	10,918
一般県道	大多喜見線	7,862
一般県道	南総月出線	7,342
一般県道	八幡宮停車場線	115
一般県道	五井停車場線	217
一般県道	牛久停車場線	94
一般県道	市原停車場線	1,334
一般県道	鶴舞牛久線	4,472
一般県道	袖ヶ浦停車場線	2,438
一般県道	大成富士有線	8,387
一般県道	上高根北袖線	2,206

急傾斜地崩壊危険区域指定 (平成30年4月現在)

種別	区域名	面積(m ²)	延長(m)	指定年月
国	旗本台	36,842.76	1,415.00	平成25年4月
国	旗本台	3,367.04	120.00	平成25年4月
国	旗本の1	15,815.01	712.00	平成25年4月
国	旗本の2	7,605.82	712.00	平成25年4月
国	大原	11,091.55	117.00	平成25年4月
国	常盤	12,452.60	200.00	平成25年4月
国	常盤	20,136.00	430.00	平成25年4月
国	片又木	30,418.08	430.00	平成25年4月
国	吉沢	17,891.32	707.00	平成25年4月

河川一覧表 (平成30年4月現在)

種別	河川名	延長(m)	流域面積(km ²)
村田川水系	二級河川 村田川	17,481	20,000
村田川水系	二級河川 神崎川	3,900	12,000
村田川水系	二級河川 支川村田川	8,130	8,130
村田川水系	二級河川 瀬文川	1,275	4,300
村田川水系	二級河川 ミカダ川	1,320	1,500
貴老川水系	二級河川 貴老川	73,391	75,000
貴老川水系	二級河川 内田川	1,200	8,100
貴老川水系	二級河川 平蔵川	5,327	25,000
貴老川水系	二級河川 古敷谷川	3,000	18,000
前川水系	二級河川 前川	1,450	4,500
前川水系	二級河川 桂津川	4,070	7,100
津川水系	二級河川 今津川	4,200	4,200
津川水系	二級河川 上前川	3,200	3,200
津川水系	二級河川 三枝川	880	8,900
津川水系	二級河川 戸前川	1,600	8,500
津川水系	二級河川 枝川	1,400	7,000

国土交通省河川局所管海岸保全区域指定

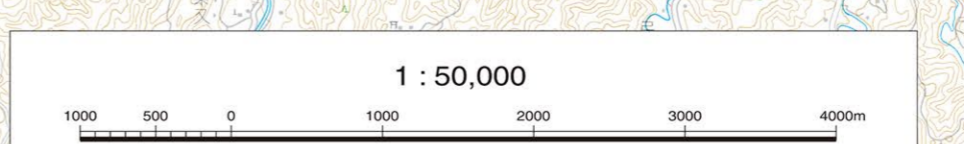
沿岸名	海岸名	延長(m)
東京湾	八幡・崎崎	5,785

砂防指定地 (平成30年4月現在)

河川名	延長(m)	指定延長(m)	指定率(%)
村田川	4,350	3,930	90.1
貴老川	1,950	1,850	94.9
津川	2,110	1,900	90.1
西川	4,040	1,700	42.1
浦白川	4,370	2,600	59.5
物部川	1,380	400	29.0

凡 例

—	一般国道
—	主要地方道
—	一般県道
—	高速道路
—	有料道路
—	二級河川(県管理)
—	砂防河川
—	準用河川(市町村管理)
—	急傾斜地指定地域
—	橋
—	梁
—	トンネル
—	河川指定上流端
—	ダム
—	水防テレメーター
—	雨量観測所
—	水防テレメーター
—	水位観測所
—	水位観測所(量水板等)
—	自然公園
—	区画整理
—	DID地区
—	ゴルフ場
—	土木事務所及出張所
—	市町村役場
—	海岸保全施設(河川局)



令和三年三月 市原土木事務所

この地図は、国土院院長の承認を経て、関係機関の協力により作成されたものである。(掲載資料 平成30年)