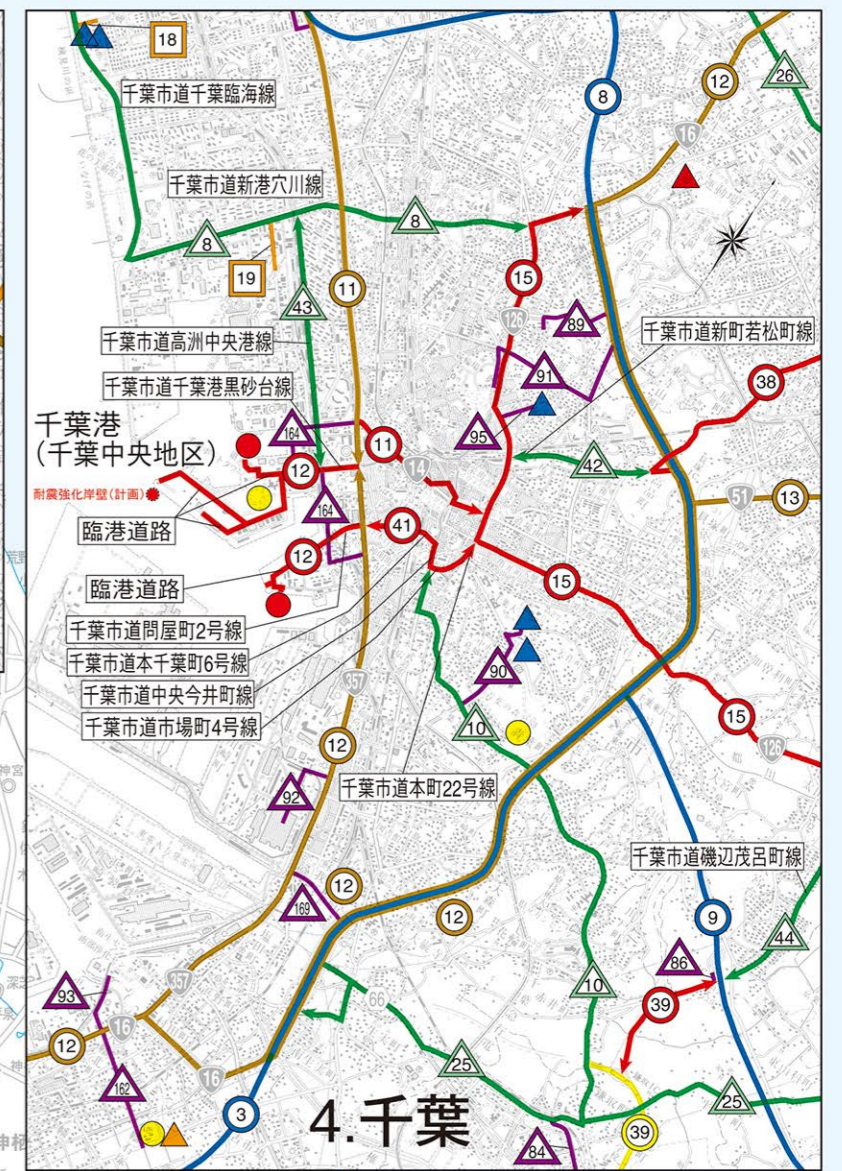
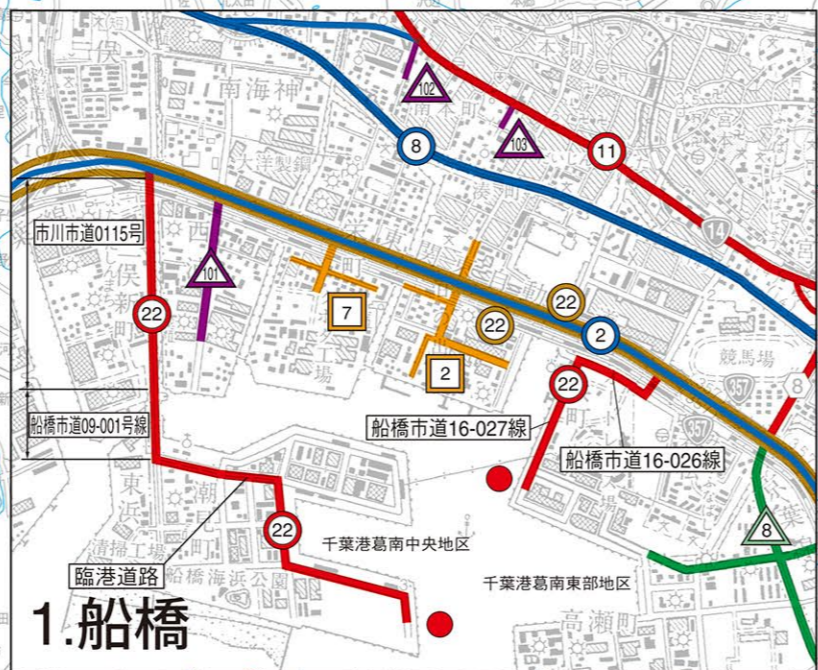
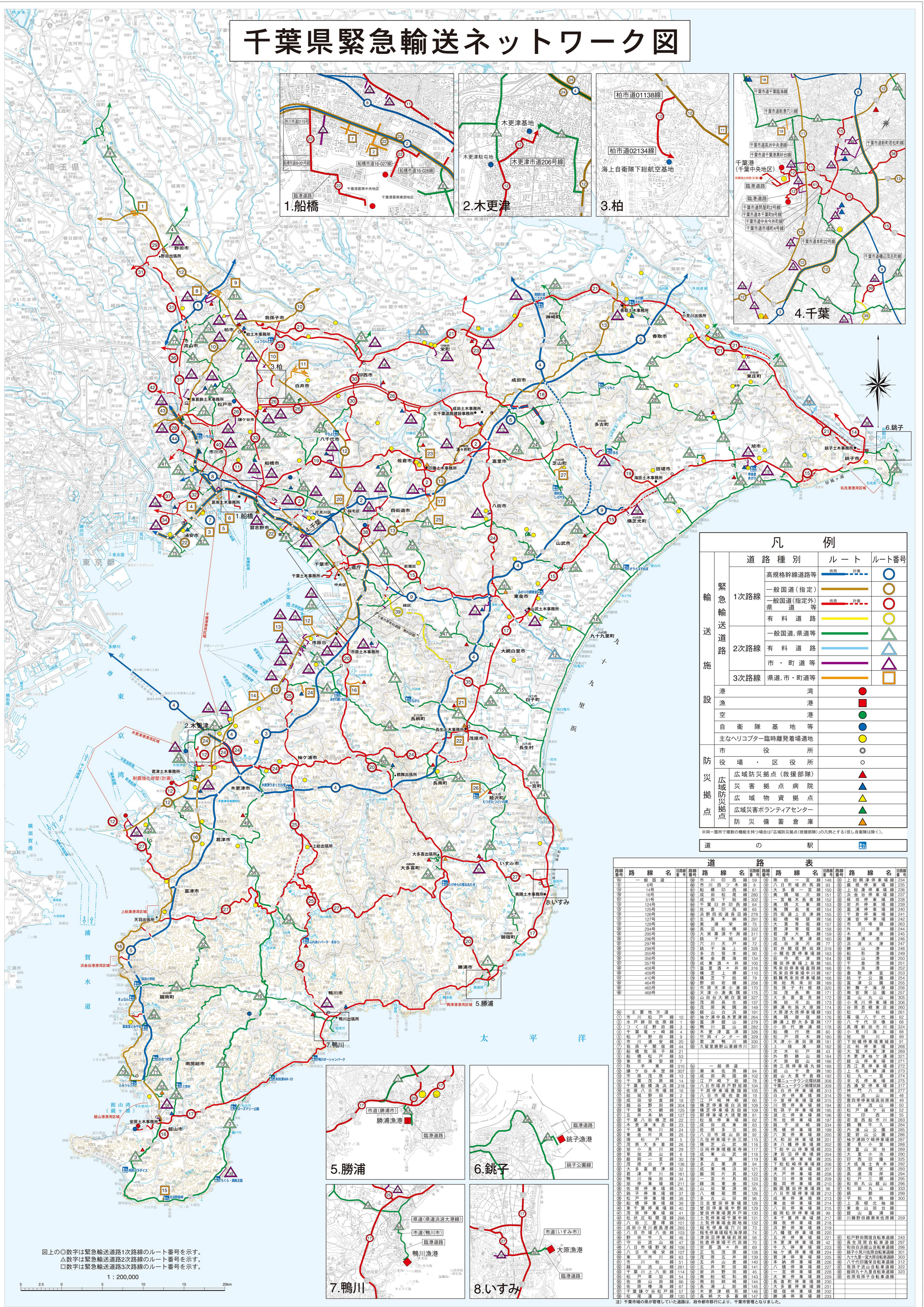


千葉県緊急輸送ネットワーク図



凡例		道路種別	ルート	ルート番号
緊急輸送道路	1次路線	高規格幹線道路等	●	○
		一般国道(指定)	●	○
		一般国道(指定外)	●	○
	2次路線	県道等	●	○
		有料道路	●	○
		一般国道、県道等	●	○
	3次路線	有料道路	●	○
		市・町道等	●	○
	施設	港	●	○
漁港		●	○	
空港		●	○	
自衛隊基地等		●	○	
主なヘリコプター臨時離着陸場適地		●	○	
防災拠点		市役所	●	○
		防犯拠点	●	○
	防犯拠点	●	○	
防犯拠点	広域防災拠点(救援部隊)	●	○	
	災害拠点病院	●	○	
	広域物資拠点	●	○	
	広域災害ボランティアセンター	●	○	
	防災備蓄倉庫	●	○	
道の駅	●	○		

道路の路線表			
路線番号	路線名	路線番号	路線名
1	一般国道	59	市川西三ツ木線
2	一般国道	60	船橋西三ツ木線
3	一般国道	61	船橋西三ツ木線
4	一般国道	62	船橋西三ツ木線
5	一般国道	63	船橋西三ツ木線
6	一般国道	64	船橋西三ツ木線
7	一般国道	65	船橋西三ツ木線
8	一般国道	66	船橋西三ツ木線
9	一般国道	67	船橋西三ツ木線
10	一般国道	68	船橋西三ツ木線
11	一般国道	69	船橋西三ツ木線
12	一般国道	70	船橋西三ツ木線
13	一般国道	71	船橋西三ツ木線
14	一般国道	72	船橋西三ツ木線
15	一般国道	73	船橋西三ツ木線
16	一般国道	74	船橋西三ツ木線
17	一般国道	75	船橋西三ツ木線
18	一般国道	76	船橋西三ツ木線
19	一般国道	77	船橋西三ツ木線
20	一般国道	78	船橋西三ツ木線
21	一般国道	79	船橋西三ツ木線
22	一般国道	80	船橋西三ツ木線
23	一般国道	81	船橋西三ツ木線
24	一般国道	82	船橋西三ツ木線
25	一般国道	83	船橋西三ツ木線
26	一般国道	84	船橋西三ツ木線
27	一般国道	85	船橋西三ツ木線
28	一般国道	86	船橋西三ツ木線
29	一般国道	87	船橋西三ツ木線
30	一般国道	88	船橋西三ツ木線
31	一般国道	89	船橋西三ツ木線
32	一般国道	90	船橋西三ツ木線
33	一般国道	91	船橋西三ツ木線
34	一般国道	92	船橋西三ツ木線
35	一般国道	93	船橋西三ツ木線
36	一般国道	94	船橋西三ツ木線
37	一般国道	95	船橋西三ツ木線
38	一般国道	96	船橋西三ツ木線
39	一般国道	97	船橋西三ツ木線
40	一般国道	98	船橋西三ツ木線
41	一般国道	99	船橋西三ツ木線
42	一般国道	100	船橋西三ツ木線