



第13回 江戸川新橋道路地元協議会

平成30年11月13日
千葉県 東葛飾土木事務所

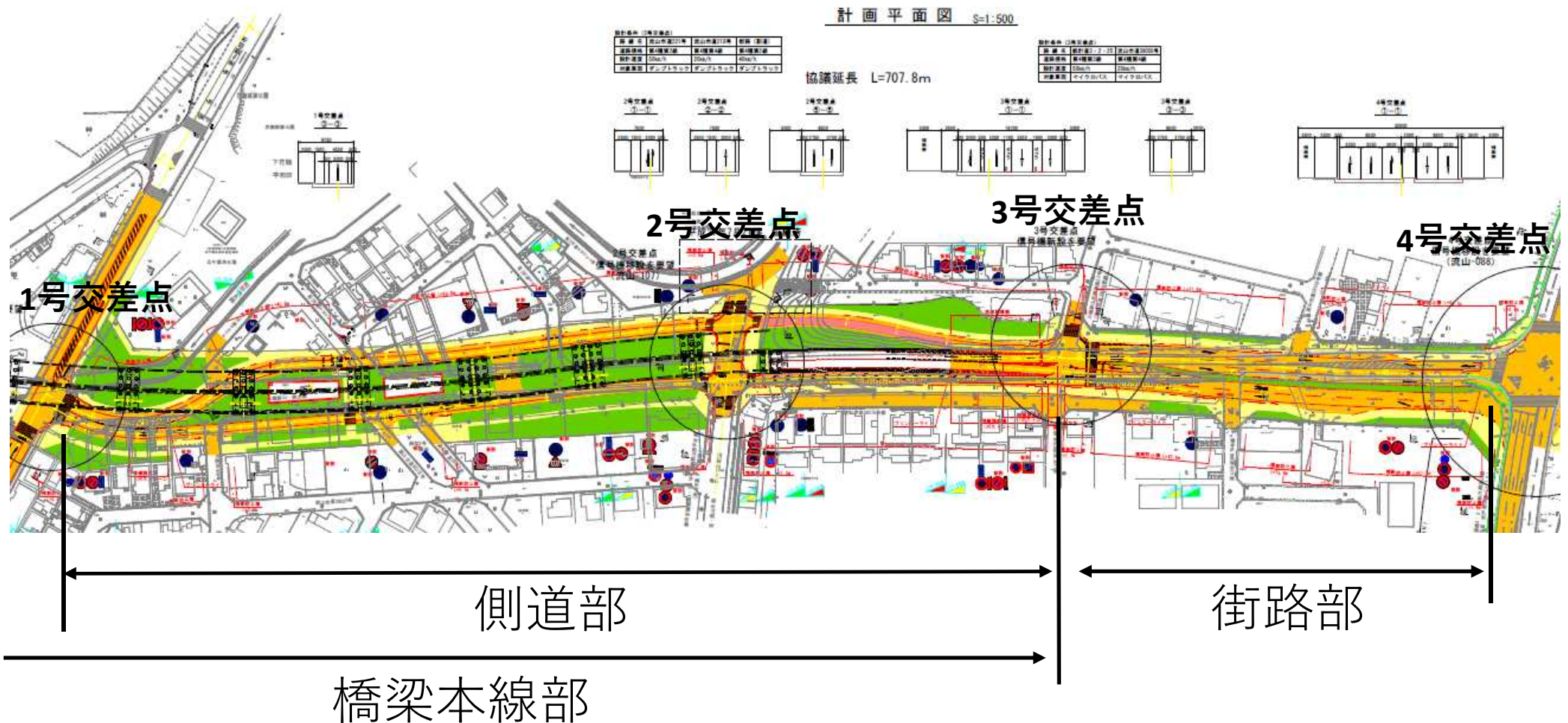


1. 計画道路線形について
2. 今後の発注工事について
3. その他



1. 計画道路線形

下記の道路線形で警察に協議を提出しました。



1. 計画道路線形



線形概要

【4車線供用時との違い】

- ・ 松戸野田線への接続方法
→南北2箇所から南側へ集約
- ・ 美和第2公園付近の横断可能箇所
- ・ 北側側道から街路への取付方法



1. 計画道路線形

西側

消防署側



茂呂神社側

2. 今後の発注工事



今年度

- ・市道の切回し（迂回道路の整備）
- ・橋梁下部工（P1・P2）今上落付近

来年度以降

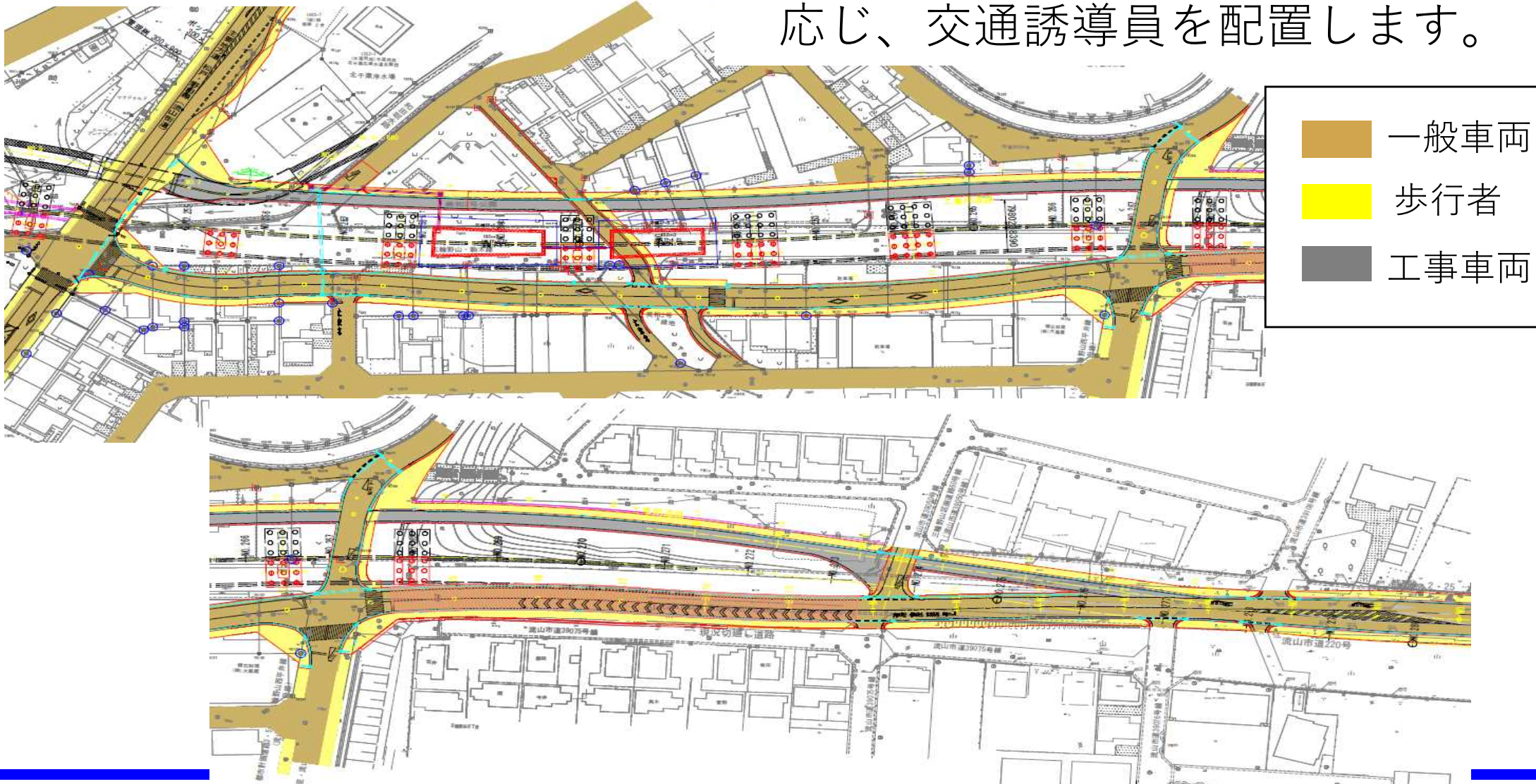
- | | |
|------------|----------|
| ・橋梁下部工 | 平成31・32年 |
| ・橋梁上部工 | 平成32～34年 |
| ・附帯工（遮音壁等） | 平成34年 |

2. 今後の発注工事



市道切回し

安全対策については、必要に応じ、交通誘導員を配置します。

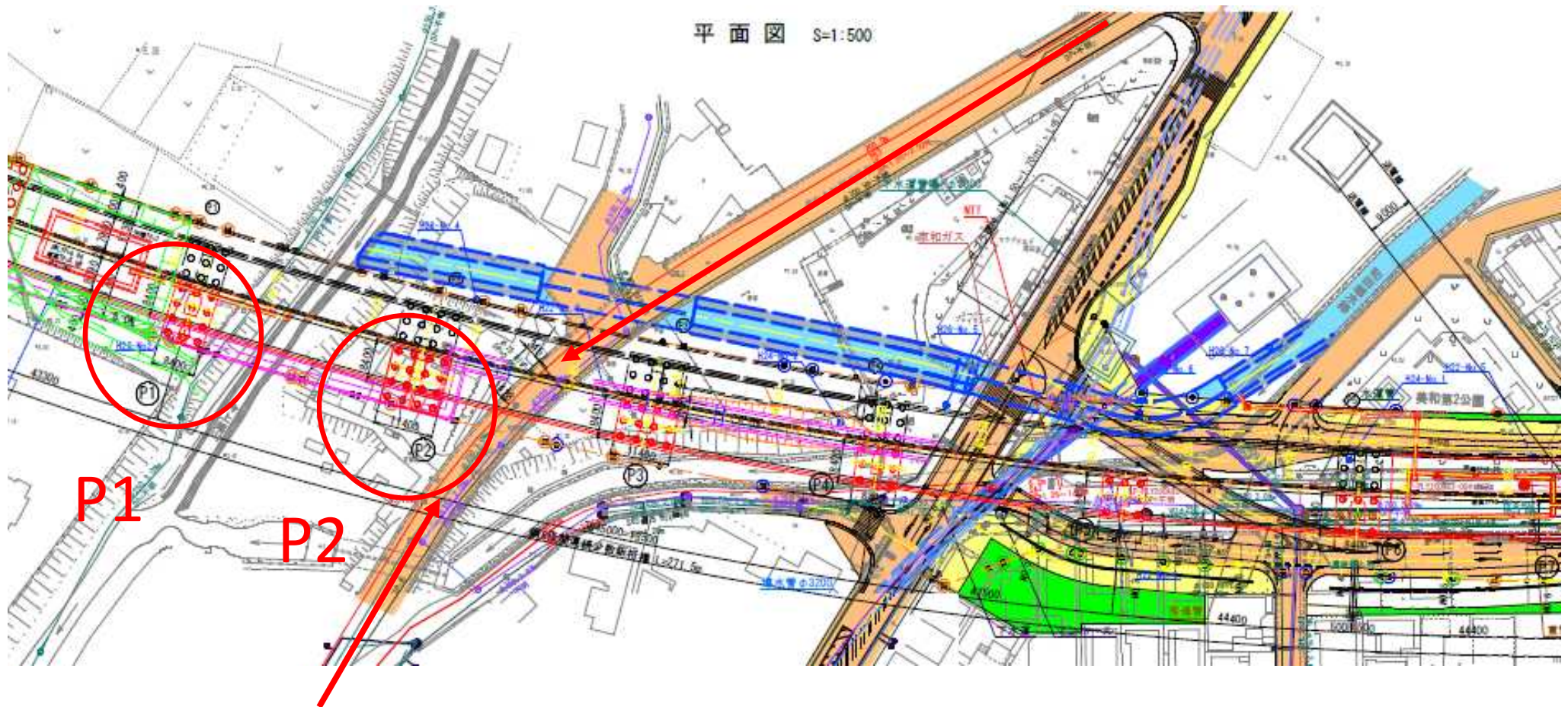


施工時に一部線形が変更となる可能性があります。

2. 今後の発注工事



橋梁下部工



3. その他



不明な点がありましたら、
下記まで、御連絡ください

問合先

千葉県東葛飾土木事務所 建設課

担当：松渡・松原

Tel：047-364-5143



本日の説明は以上です。
ご清聴ありがとうございました。