



越谷流山線バイパス事業 事業説明会

令和元年10月5日
千葉県

本日の説明内容



1. 現道の切替えについて
 2. 今年度の工事スケジュール
 3. 今後の工事スケジュール
 4. 2車線整備時の道路線形
 5. その他
-

1. 現道の切替えについて



切替予定時期
令和元年11月初旬

- 迂回道路
- 工事用道路
- 切替後歩道



至 江戸川

至 流山警察

1. 現道の切替えについて



切替予定時期
令和元年11月初旬



至 江戸川

至 流山警察


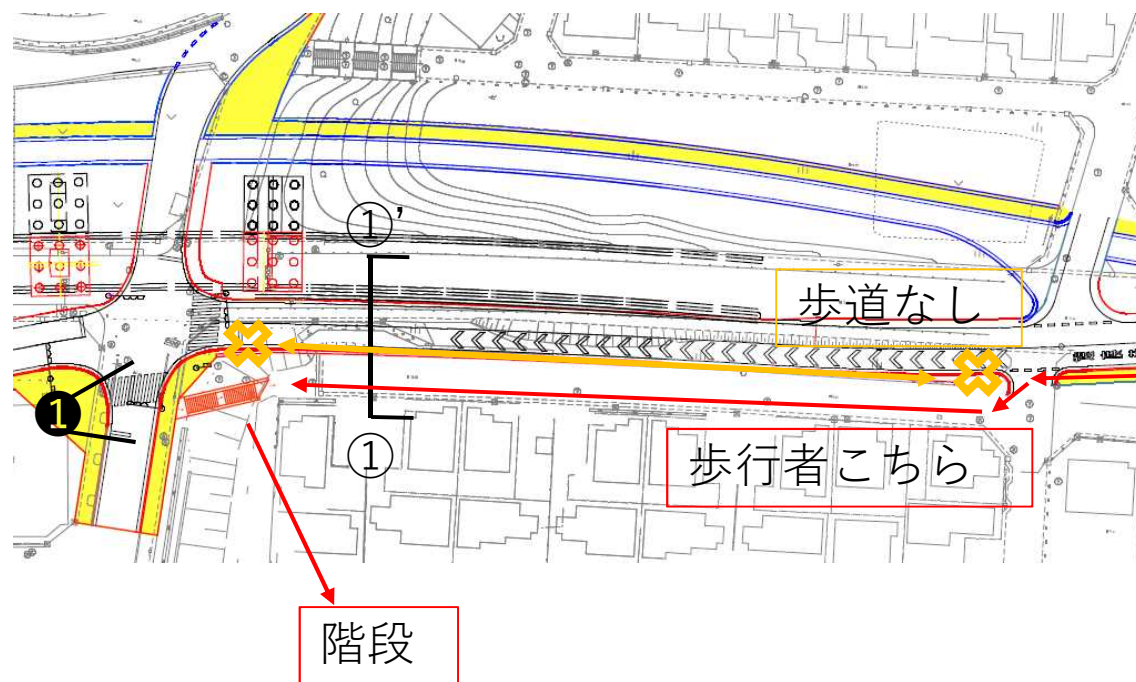
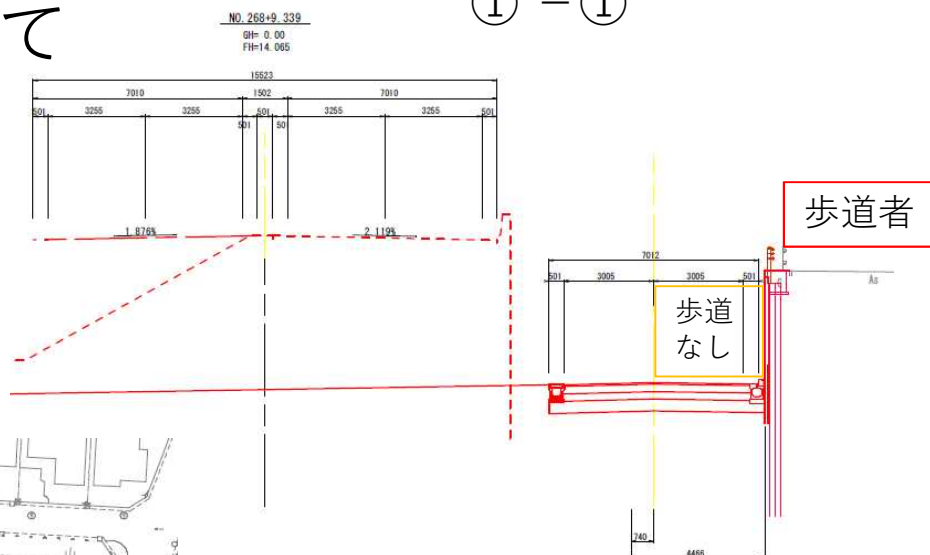


1. 現道の切替えについて

三輪野山1丁目の歩道について

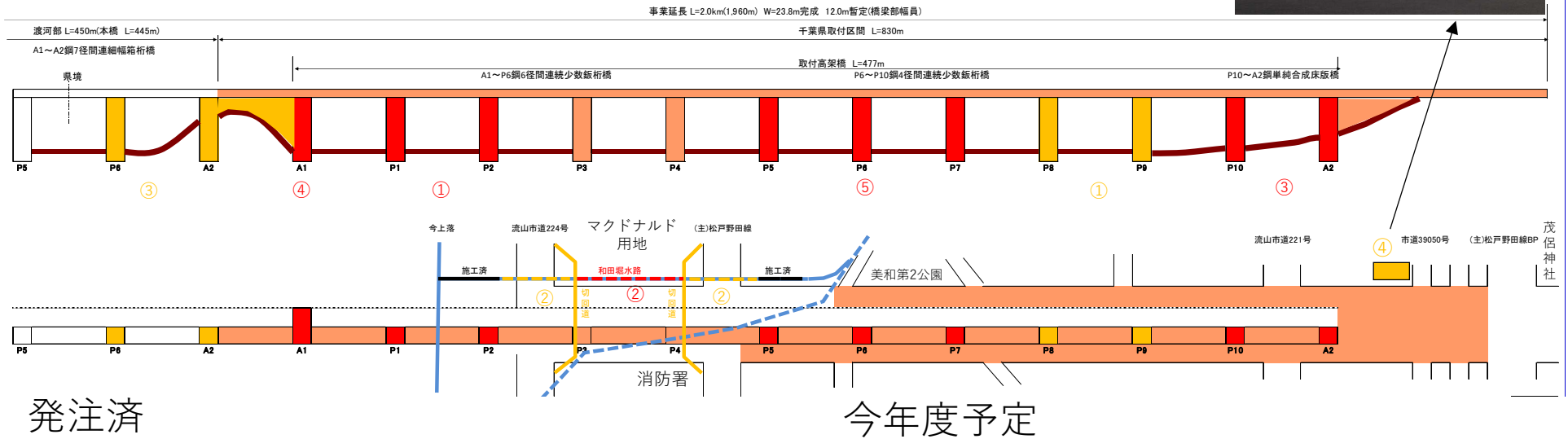
※切回し期間の暫定措置です。

①'-①



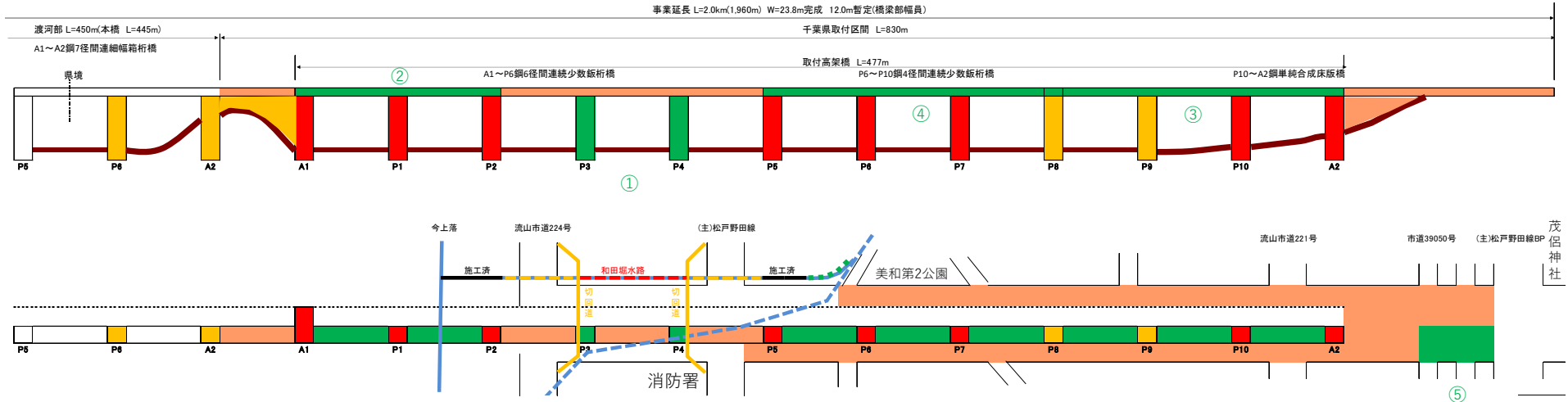
①階段写真

2. 今年度の工事スケジュール



番号	工事	工期	受注者	番号	工事	発注時期
①	P1・P2	～R2.1.31	市原組	①	P8・P9	第4四半期
②	和田堀水路	～R2.4.15	六和建设	②	和田堀水路 (県道・市道下)	第4四半期
③	P10・A2	～R2.2.25	工建設	③	P6・A2(江戸川内)	第4四半期
④	A1	～R2.6.22	堀建設	④	広報施設	第3四半期
⑤	P5・P6・P7	～R2.7.12	湯浅建設			

3. 今後の工事スケジュール



令和2年度予定工事

番号	工事
①	P3・P4 (下部工)
②	A1~P2 (上部工)
③	P8~A2 (上部工)
④	P5~P8 (上部工)
⑤	道路改良工 (ファミリーマート付近)

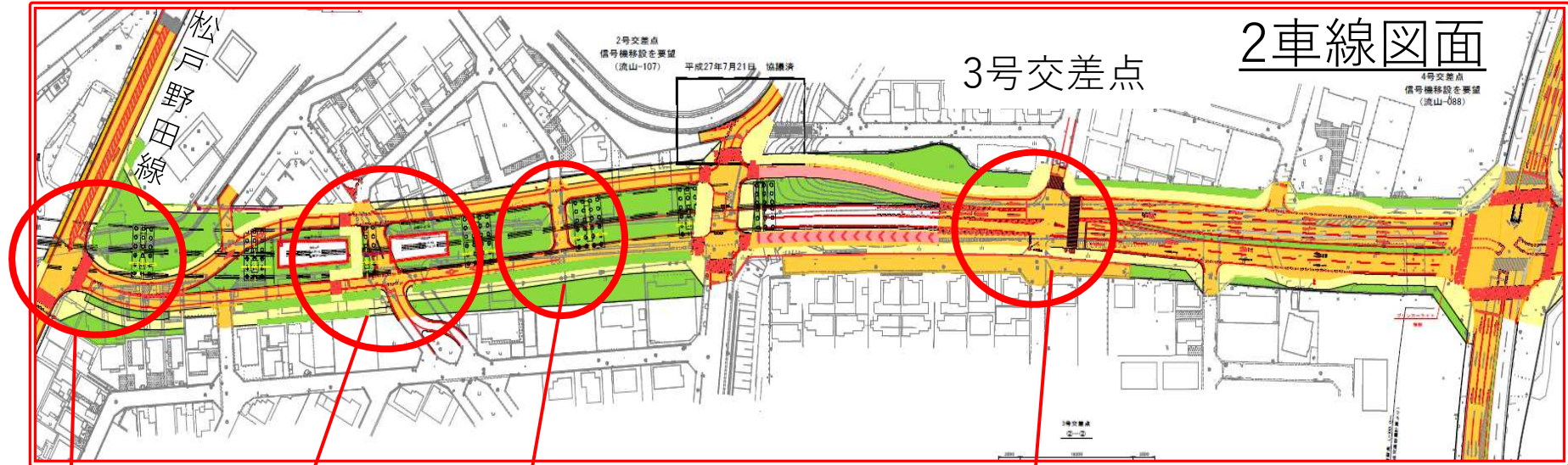
4. 2車線整備時の道路線形



4車線整備時との違い

- ① 松戸野田線への接続方法
- ② 南北の横断箇所変更
- ③ 転回路の位置変更（市道と接続）
- ④ 3号交差点への接続方法

4. 2車線整備時の道路線形



①

②

③

④

4車線図面



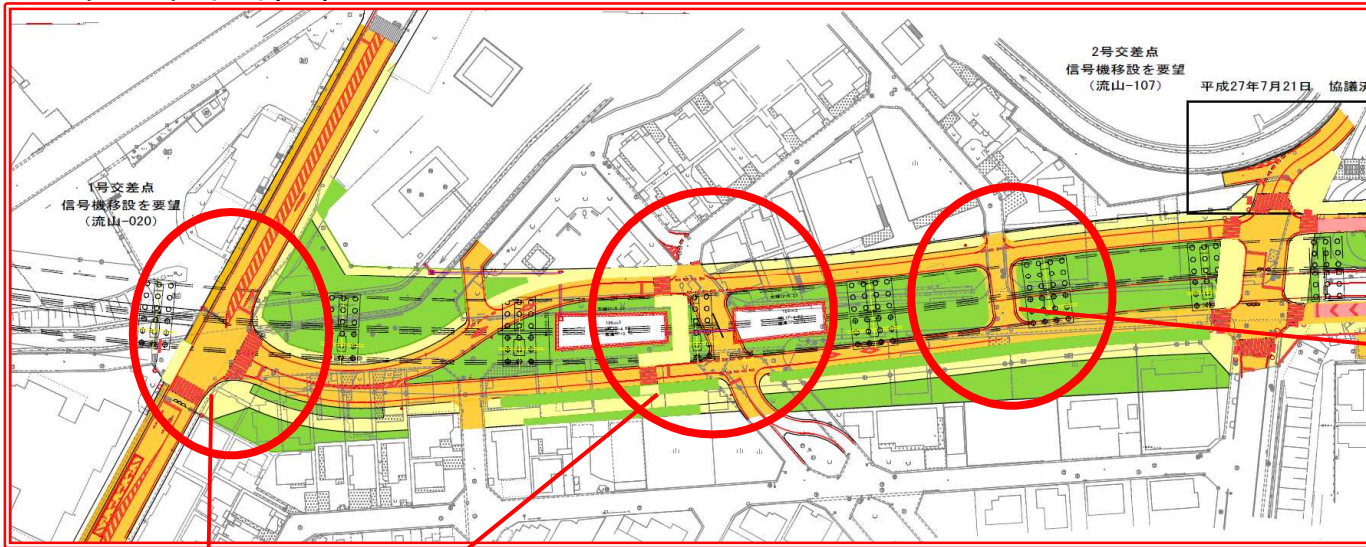
至 江戸川

至 流山警察

4. 2車線整備時の道路線形



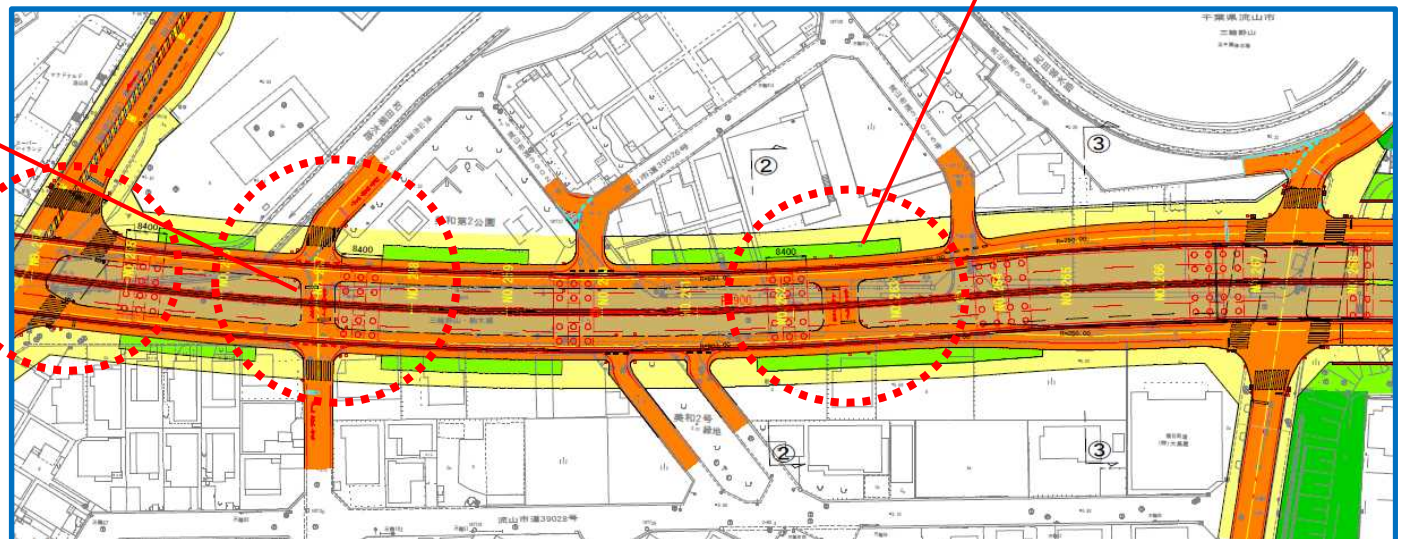
西側平面図



③

②

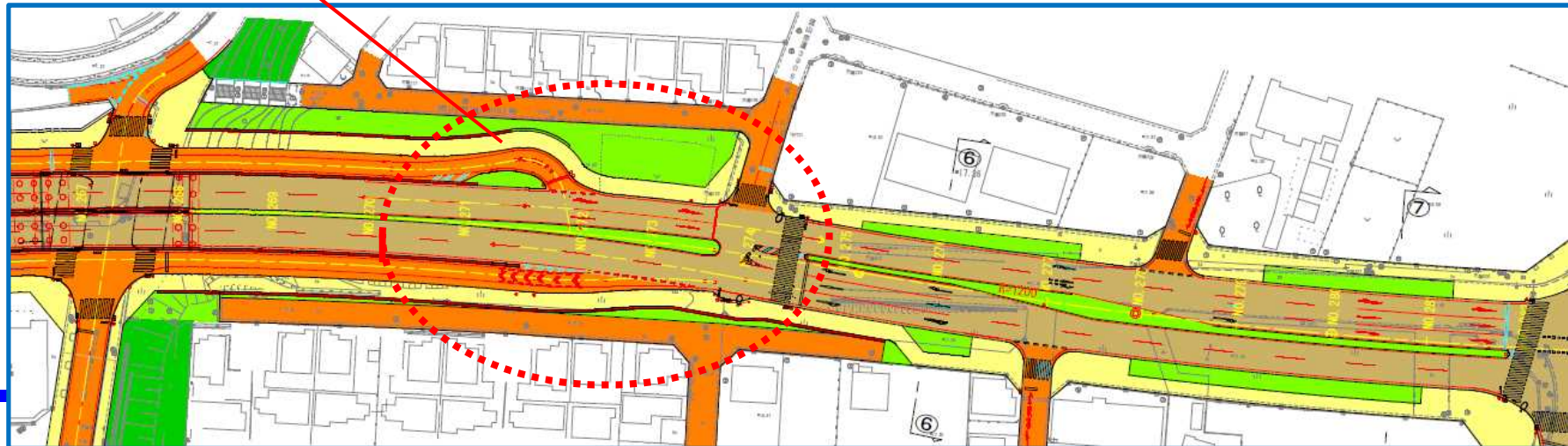
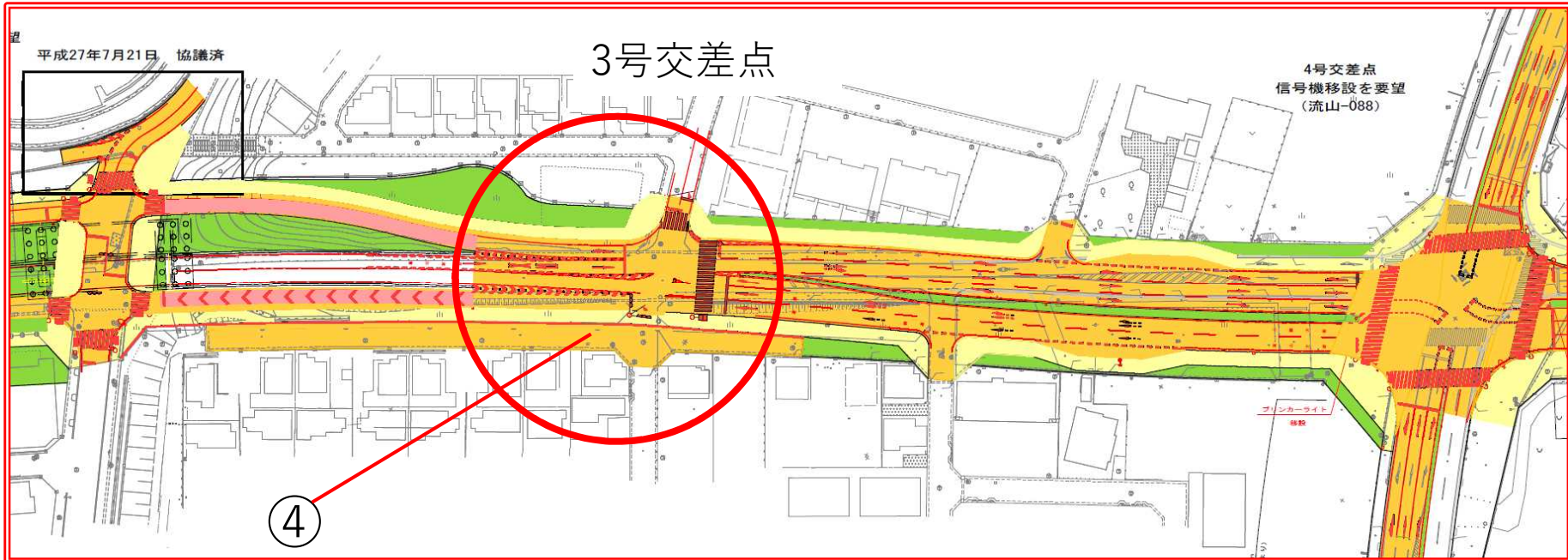
①



4. 2車線整備時の道路線形



東側平面図



5. その他



事業計画・工事内容について、不明点がありましたら、下記まで御連絡をお願いします。

0 4 7 - 3 6 4 - 5 1 4 3

担当：南・松原



本日の説明は以上です。
御清聴ありがとうございました。