

②

事業名	広域河川改修事業
路線名	二級河川 栗山川
工事箇所	横芝光町河口～多古町多古

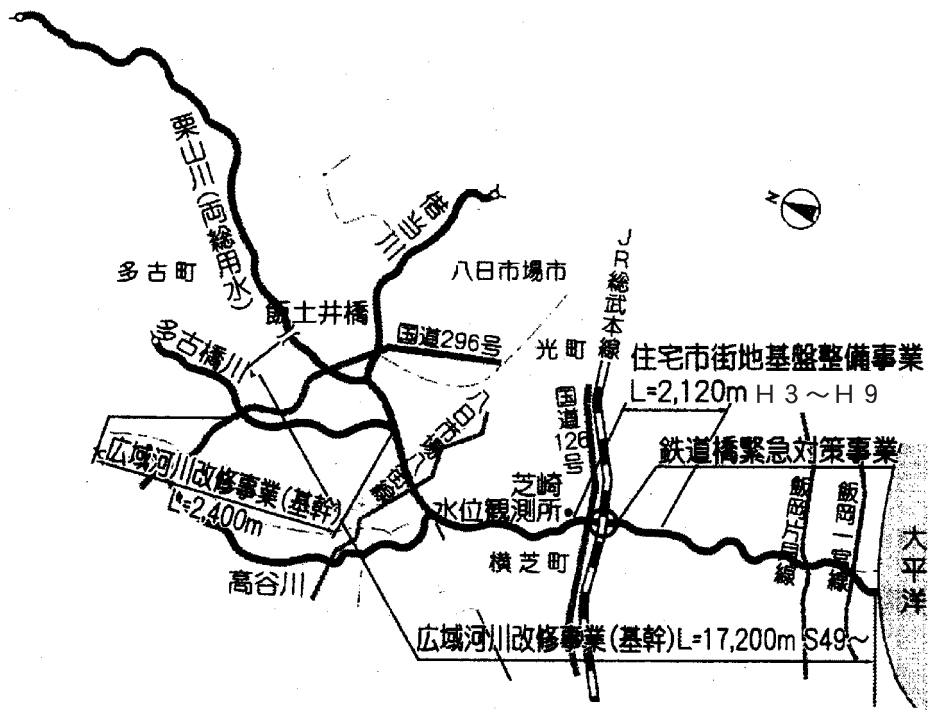
本川は、サケの遡る南限の川として知られ、その源を佐原市権言前地先の下総台地に発し、途中、支川栗山川、借当川、多古橋川、高谷川を合流し、太平洋に注ぐ流域面積が県下第2位の284.5km²、流路延長33.7kmの九十九里河川の中では最大の河川である。

本河川中・上流部の河川断面不足による浸水被害と下流部の洪水による被害を防止するため、広域河川改修事業により河口から飯土井橋までの17.2km区間の改修を進めています。

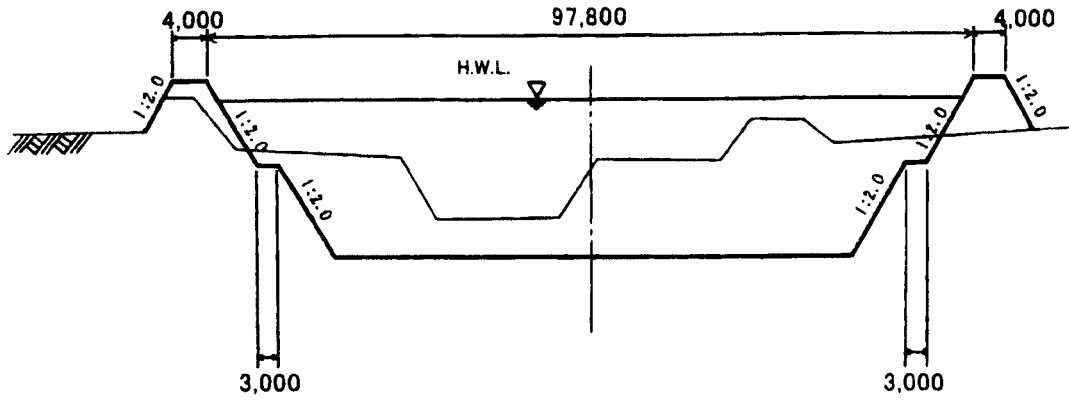
計画概要

[広域河川改修事業]

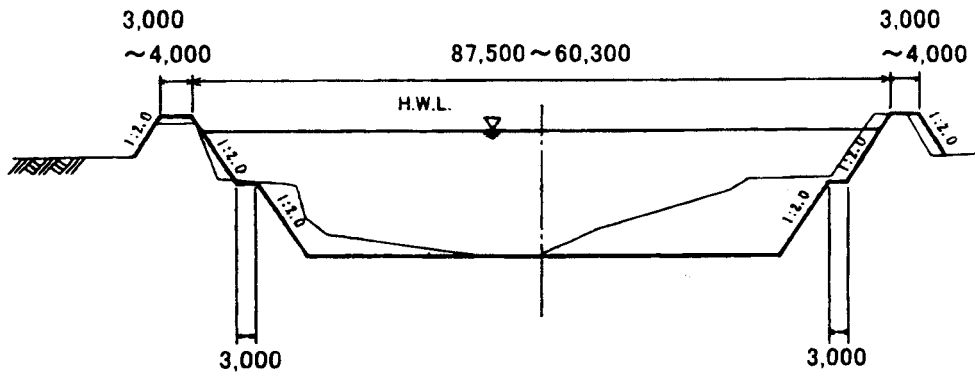
全体計画		平成29年度迄実績		平成30年度計画	
計画延長	17,200m	掘削工	213,341m ³	護岸工	100m
築堤工	17,200m	築堤工	14,244m	用地	80m ²
用地取得	547,770m ²	用地	207,178m ²	補償	1式
橋架換工	13基	補償	1式	事業費	90,000千円
総事業費	14,772,000千円	事業費	9,913,100千円	(進捗率 67.7%)	
着工年度	昭和49年度	(進捗率 67.1%)			



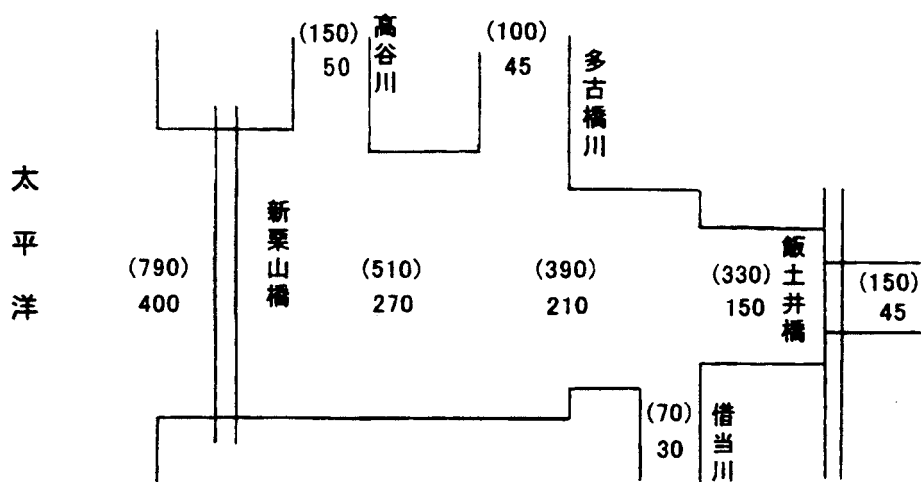
標準断面図



高谷川合流～飯土井橋



計画流量配分図



上段：() 書 将来計画 将来計画確率1/50
 下段： 整備計画 整備計画確率1/10

③

事業名	総合流域防災事業
路線名	二級河川 真亀川
工事箇所	東金市家徳～東金市田間

本川は、その源を八街市に発し、途中、北幸谷川などを合流して太平洋に注ぐ流域面積82.2km²、流路延長18.8kmの二級河川である。

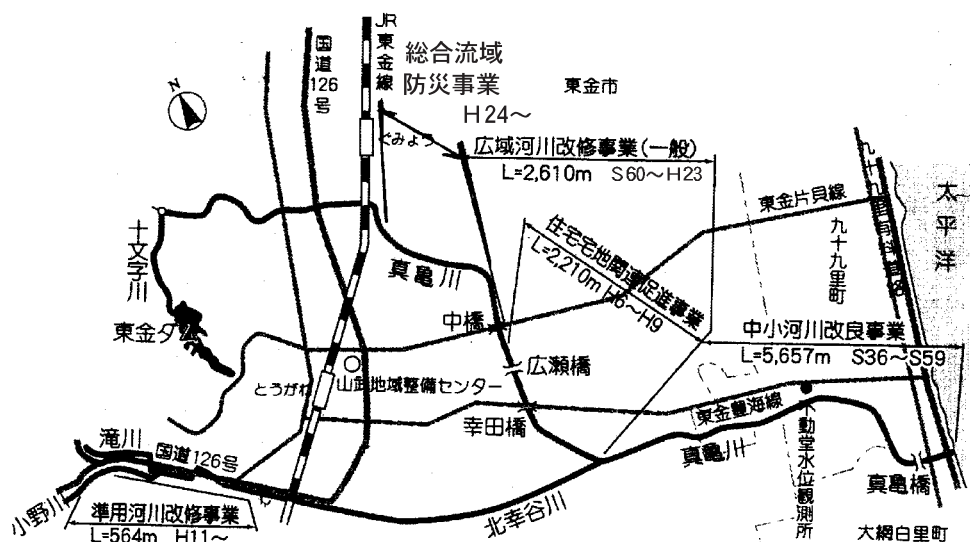
河口から北幸谷川の合流点までは、中小河川改良事業により改修し、その後中流域の水害を軽減するため、昭和60年度から上流の県道東金片貝線までの2,610mについて、改修を行った。

現在は、県道東金片貝線から上流2,500mについて、東金市街の浸水被害を防止するため改修を進めている。

計画概要

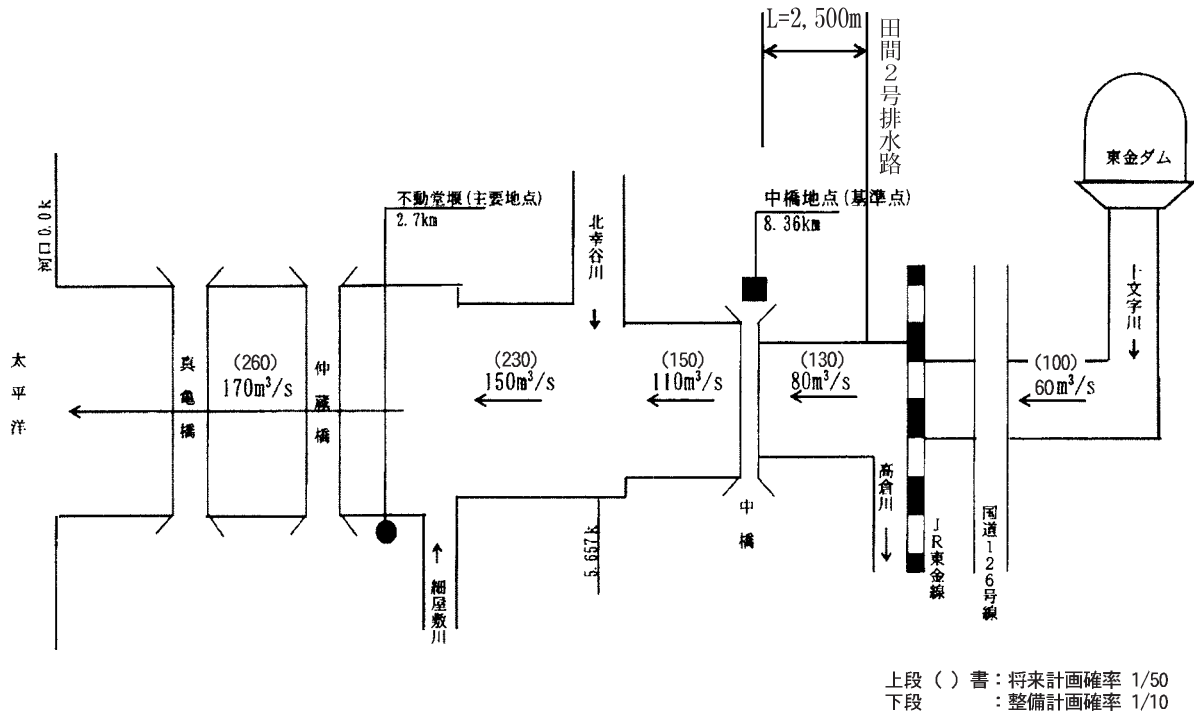
[市街地整備河川事業]

全体計画		平成29年度迄実績		平成30年度計画	
計画延長	2,500m	測量及び河道詳細設計	1式	付帯施設詳細設計	1式
用地取得	48,000m ²	構造物詳細設計	1式		
築堤工	2,500m	用地買収	1式		
堰	3基	迂回路工	1式		
樋管	18基	樋管工	1基		
橋梁工	8橋				
総事業費	2,824,000千円	事業費	483,435千円	事業費	4,000千円
着工年度	平成24年度	(進捗率 17.1%)		(進捗率 17.3%)	

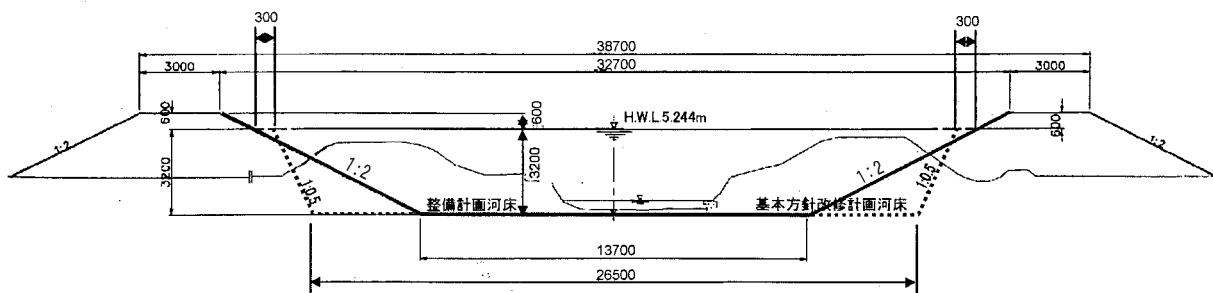


計画流量配分図

地域自主戦略交付金
(総合流域防災)



標準断面図



河川の整備状況



広域河川改修（復興）
事業（真亀川）、
山武郡九十九里町真亀



広域河川改修（復興）
事業（木戸川）、
山武市木戸

5-3 海岸について

(1) 海岸概要

管内の海岸は九十九里海岸と呼ばれ、片貝漁港・栗山川漁港区域を除き、国土交通省所管海岸保全区域として、全長23.27kmが指定されている。後背地は古くからの漁獲物の加工を主とした工場及び人家が密集し、弓状に展開する遠浅の海岸線の美しさは、太平洋の壮大さとマッチして、海浜レクリエーションの好適地として訪れる海水浴客も多い。

(2) 海岸保全区域

沿岸名	海岸名	地区海岸名	延長 (m)	指定年月日 告示番号
九十九里浜沿岸	南九十九里海岸	南九十九里二号地区海岸	7,840	H7.3.31 第435号
	北九十九里海岸	北九十九里地区海岸 (木戸地先)	2,802	H7.3.31 第438号
		北九十九里地区海岸 (屋形・蓮沼・成東・作田地先)	12,632	H10.3.31 第370号
合 計			23,274	

(3) 津波対策

九十九里海岸から一宮海岸では、東北地方太平洋沖地震により発生した津波が堤防を乗り越え、死者4名、全半壊を合わせ建物約2,500棟の被害が生じ、このため南九十九里二号地区海岸では、海岸保全施設（兼用工作物）として九十九里有料道路を嵩上げし、津波対策を進めている。また、北九十九里海岸では農林部局と連携し、海岸保安林も活用しながら、築堤による対策を進めている。



5-4 急傾斜地について

(1) 概 要

台風や局地的な集中豪雨等による急傾斜地崩壊の災害から、住民の生命と財産を保護するため、下総台地東端部に位置し危険な急傾斜の多い3市1町の39箇所、734,263㎡に及ぶ区域を急傾斜地崩壊危険区域に指定し、擁壁工、法面工等の崩壊防止工事を実施している。

(2) 急傾斜地崩壊危険区域指定箇所

区域名	指定番号	個 所	面 積 (㎡)	指定年月日	告示番号
岩 崎	8	東金市岩崎	9,706.17	S46.5.1	第405-2号
谷	9	東金市谷	31,623.94	S46.5.1	第405-2号
大 堤	15	山武市松尾町大堤	49,248.00	S47.2.25	第140号
馬 場	19	東金市馬場	12,648.74	S47.9.26	第661号
上 宿	49	東金市東金	5,774.47	S53.4.14	第377号
富 下	58	山武郡横芝光町富下	39,252.19	S53.12.22	第1027号
椎 崎	76	山武市椎崎向台	12,148.44	(S56.2.24 H13.4.27)	(第171号 第547号)
新 宿	77	東金市東金字新宿	18,690.03	S56.2.24	第171号
上 町	78	山武市成東内宿	86,826.01	(S56.2.24 H14.3.12)	(第171号 第139号)
台 方	114	東金市台方	22,264.33	S58.11.29	第944号
道 庭	117	東金市道庭	4,521.14	S59.3.2	第178号
道 庭 の 2	174	"	14,867.87	S60.10.1	第976号
真 行 寺	182	山武市真行寺	64,216.64	S60.12.24	第1276号
萱 野	183	大網白里市萱野	23,898.00	"	"
本 宿	198	大網白里市大網	7,940.89	S61.10.11	第901号
松 之 郷	202	東金市松之郷	7,660.14	S62.3.31	第331号
笹 田	231	大網白里市大網	2,119.85	S63.3.29	第269号
田 越 1	232	山武市松尾町田越	14,677.67	"	"
田 越 2	233	"	20,717.20	"	"
寺 崎	234	山武市松尾町寺崎	6,219.56	"	"
新 泉	235	山武市新泉	37,058.55	"	"
家 之 子	236	東金市家之子	27,690.97	"	"
山 室	241	山武市松尾町山室	15,737.43	S63.7.19	第570号
田 越 3	245	山武市松尾町田越	6,259.05	H元.4.18	第487号
上 宿 2	249	東金市東金	10,936.08	H元.8.22	第775号
椎 崎 2	259	山武市椎崎	8,088.24	H2.3.30	第309号
大 木	260	山武市大木	7,107.33	H2.4.6	第367号
松之郷の2	269	東金市松之郷	14,240.45	(H3.2.19 H18.3.31)	(第120号 第286号)
宝 米	310	山武郡横芝光町宝米	29,763.61	H5.12.17	第1046号
油 井	363	東金市油井	28,568.99	H8.11.1	第974号
田 中	384	東金市田中	1,720.39	H11.1.18	第27号
田 間	385	東金市田間	4,108.92	H11.1.22	第30号
中 津 田	431	山武市中津田	7,915.77	H13.4.27	第545号
真 行 寺 2	432	山武市松尾町真行寺	6,644.06	H13.5.8	第562号
松之郷の3	433	東金市松之郷	14,735.97	H13.5.11	第599号
東 金 金 谷	434	東金市金谷	23,796.68	H13.5.11	第600号
台 方 の 2	485	東金市台方	9,915.38	H18.7.14	第697号
小 田 部 2	492	山武郡横芝光町小田部	11,041.77	H20.4.4	第409号
田 間 2	508	東金市田間	13,911.22	H22.9.3	第644号
計		39 箇所	面積 734,262.14		

5-5 公園について

(1) 蓮沼海浜公園

九十九里浜のほぼ中央部分、山武市蓮沼の海岸線に沿って、南北4kmに及ぶ『九十九里レクリエーション都市 蓮沼海浜公園』の整備を昭和46年度から行っています。

昭和50年7月に第一期工事としてウォーターガーデン(複合プール施設)を開園して以来、テニスコート、水の広場、ローラースケート場、野球場、駐車場、小体育館、蓮池などを順次整備し、昭和60年度に、公園のシンボル施設である展望塔をオープンしました。

平成2年度には、いこいの広場、南浜スポーツ広場、子供の広場(遊園地)、園路等の主要な施設の整備が概ね完成し、平成10年4月に、現在の姿である供用開始区域38.3haの公園となりました。

基盤的施設の整備のほか、ウォーターガーデンへの「溪流くんだり」(平成8年度)、子供の広場への「マウンテンコースター」(平成14年度)の設置によって集客力の増強を図り、また、平成23年夏期には、ウォーターガーデンに、日本で初となる、マットを使い頭から滑り降りるタイプのウォータースライダーを導入するなど、新しい魅力づくりにも努めています。


一方で、開園からすでに40年余りが経過して全般的に老朽化が著しく、利用者に十分な満足を提供できない状況となっています。施設の更新には多くの費用と時間を要するため、平成22年度に「公園施設長寿命化計画」を策定し、今後、計画的な補修及び改修を進めていくこととしています。



「ウィザードスライダー」(ウォーターガーデン内)



ミニトレイン



ウォーターガーデン

九十九里レクリエーション都市蓮沼海浜公園



(2) 九十九里自然公園

九十九里海岸の豊かな自然資源を有効に利用し、自然への親しみを広げる目的で、「ふるさと自然公園センター及び休養園地」、19.3haの整備を昭和60年度から進めてきたところである。

この事業は、昭和60年度より環境生活部からの受託事業として実施したもので、国庫補助事業の外、県単独事業、県費助成事業、町単独事業の4事業で構成されている。

昭和60年度に、自然公園センターの建設、昭和61年度に、センターの位置する中央広場の整備、昭和62年度に、遊戯広場の整備を行い、さらに昭和63年度及び平成元年度に休憩広場の整備を実施し、平成元年度までに基本的な施設整備が完了した。平成2年度に、付帯的施設である案内板の整備を行い、すべての施設整備が完成し、現在は公園の維持補修を行っている。

(3) 首都圏自然歩道

首都圏自然歩道整備事業で、「関東ふれあいの道」として、県下28路線が整備され、当事務所管内には、6路線がある。

既設の指導標識、里程標等が老朽化し、訪れる人々に不便をかけているため、平成14年度より環境生活部からの受託事業として、指導標識、里程標等の交換、新設を行っている。今年度も一部標識の交換を行う予定である。

5-6 土砂災害警戒区域等の指定について

当管内では現在265箇所（特別警戒区域は177箇所）が指定されています。

H30.6月現在

指定箇所	区域名	告示日	警戒区域告示番号	特別警戒区域告示番号
東金市松之郷	金谷	平成21年11月6日	千葉792号	千葉794号
東金市松之郷	後谷-a 後谷-b	平成21年11月6日	千葉792号	千葉794号
東金市台方	台方2	平成21年11月6日	千葉792号	千葉794号
東金市東金	谷-a 谷-b 谷-c	平成21年11月6日	千葉792号	千葉794号
東金市油井	油井1 油井2	平成21年11月6日	千葉792号	千葉794号
東金市大豆谷	大豆谷-a 大豆谷-b	平成21年11月6日	千葉792号	千葉794号
東金市小野	小野1-a 小野1-b	平成21年11月6日	千葉792号	千葉794号
東金市松之郷	松之郷3	平成21年11月6日	千葉792号	千葉794号
東金市田中	田中1	平成21年11月6日	千葉792号	千葉794号
東金市家之子	家之子3	平成21年11月6日	千葉792号	千葉794号
東金市丹尾	丹尾6	平成21年11月6日	千葉792号	千葉794号
東金市山田	山田12-a 山田12-b	平成21年11月6日	千葉792号	千葉794号
東金市東金	東金3-a 東金3-b	平成21年11月6日	千葉792号	千葉794号
東金市東金	東金4-a 東金4-b	平成21年11月6日	千葉792号	千葉794号
東金市東金	岩崎1	平成26年2月12日	千葉64号	特別警戒区なし
東金市東金	岩崎2	平成26年2月12日	千葉64号	特別警戒区なし
東金市東金	上宿	平成26年2月12日	千葉64号	千葉65号
東金市東金	上宿2	平成26年2月12日	千葉64号	千葉65号
東金市東金	台方	平成26年2月12日	千葉64号	千葉65号
東金市東金	台方3	平成26年2月12日	千葉64号	千葉65号
東金市東金	台方4	平成26年2月12日	千葉64号	千葉65号
東金市東金	谷1	平成26年2月12日	千葉64号	千葉65号
東金市東金	馬場	平成26年2月12日	千葉64号	千葉65号
東金市東金	田間2	平成26年2月12日	千葉64号	千葉65号
東金市家之子	家之子2	平成26年2月12日	千葉64号	千葉65号
東金市家之子	家之子12	平成26年2月12日	千葉64号	千葉65号
東金市家之子	家之子13	平成26年2月12日	千葉64号	千葉65号
東金市山田	山田6	平成26年2月12日	千葉64号	千葉65号

指定箇所	区域名	告示日	警戒区域告示番号	特別警戒区域告示番号
東金市山田	山田7	平成26年2月12日	千葉64号	千葉65号
東金市山田	山田14	平成26年2月12日	千葉64号	千葉65号
東金市丹尾	丹尾1	平成26年2月12日	千葉64号	千葉65号
東金市丹尾	丹尾2	平成26年2月12日	千葉64号	千葉65号
東金市丹尾	丹尾3	平成26年2月12日	千葉64号	千葉65号
東金市丹尾	丹尾5	平成26年2月12日	千葉64号	千葉65号
東金市丹尾	丹尾7	平成26年2月12日	千葉64号	千葉65号
東金市油井	油井3	平成26年2月12日	千葉64号	千葉65号
東金市油井	油井7	平成26年2月12日	千葉64号	千葉65号
東金市小野	小野2	平成26年2月12日	千葉64号	千葉65号
東金市小野	小野3	平成26年2月12日	千葉64号	千葉65号
東金市小野	小野4	平成26年2月12日	千葉64号	千葉65号
東金市小野	小野5	平成26年2月12日	千葉64号	千葉65号
東金市小野	小野6	平成26年2月12日	千葉64号	千葉65号
東金市小野	小野7	平成26年2月12日	千葉64号	千葉65号
東金市小野	小野8	平成26年2月12日	千葉64号	千葉65号
東金市小野	小野9	平成26年2月12日	千葉64号	千葉65号
東金市小野	小野10	平成26年2月12日	千葉64号	千葉65号
東金市小野	小野11	平成26年2月12日	千葉64号	千葉65号
東金市小野	小野12	平成26年2月12日	千葉64号	千葉65号
東金市小野	小野13	平成26年2月12日	千葉64号	千葉65号
東金市小野	小野14	平成26年2月12日	千葉64号	千葉65号
東金市小野	小野15	平成26年2月12日	千葉64号	千葉65号
東金市小野	小野16	平成26年2月12日	千葉64号	千葉65号
東金市小野	小野17	平成26年2月12日	千葉64号	千葉65号
東金市小野	小野19	平成26年2月12日	千葉64号	千葉65号
東金市小野	小野20	平成26年2月12日	千葉64号	千葉65号
東金市小野	小野21	平成26年2月12日	千葉64号	千葉65号
東金市小野	小野22	平成26年2月12日	千葉64号	千葉65号
東金市松之郷	松之郷15	平成26年2月12日	千葉64号	千葉65号
東金市松之郷	松之郷16	平成26年2月12日	千葉64号	千葉65号
東金市松之郷	松之郷17	平成26年2月12日	千葉64号	千葉65号
東金市松之郷	松之郷18	平成26年2月12日	千葉64号	千葉65号
東金市松之郷	松之郷20	平成26年2月12日	千葉64号	千葉65号
東金市松之郷	松之郷21	平成26年2月12日	千葉64号	千葉65号
東金市松之郷	松之郷22	平成26年2月12日	千葉64号	千葉65号
東金市松之郷	松之郷23	平成26年2月12日	千葉64号	千葉65号
東金市松之郷	松之郷25	平成26年2月12日	千葉64号	千葉65号

指定箇所	区域名	告示日	警戒区域告示番号	特別警戒区域告示番号
東金市松之郷	松之郷27	平成26年2月12日	千第64号	千第65号
東金市松之郷	松之郷28	平成26年2月12日	千第64号	千第65号
東金市松之郷	松之郷29	平成26年2月12日	千第64号	千第65号
東金市田中	田中2	平成26年2月12日	千第64号	千第65号
東金市田中	田中3	平成26年2月12日	千第64号	千第65号
東金市田中	田中4	平成26年2月12日	千第64号	千第65号
東金市田中	田中5	平成26年2月12日	千第64号	千第65号
東金市田中	田中6	平成26年2月12日	千第64号	千第65号
東金市大豆谷	大豆谷2	平成26年2月12日	千第64号	千第65号
東金市大豆谷	大豆谷3	平成26年2月12日	千第64号	千第65号
東金市大豆谷	大豆谷4	平成26年2月12日	千第64号	千第65号
東金市大豆谷	大豆谷5	平成26年2月12日	千第64号	千第65号
東金市大豆谷	大豆谷6	平成26年2月12日	千第64号	千第65号
東金市東金	東金1	平成26年2月12日	千第64号	千第65号
東金市東金	東金2	平成26年2月12日	千第64号	千第65号
東金市東金	東金5	平成26年2月12日	千第64号	千第65号
東金市東金	東金6	平成26年2月12日	千第64号	千第65号
東金市山口	山口1	平成26年2月12日	千第64号	千第65号
東金市山口	山口2	平成26年2月12日	千第64号	千第65号
東金市山口	山口3	平成26年2月12日	千第64号	千第65号
東金市山口	山口4	平成26年2月12日	千第64号	千第65号
東金市山口	山口5	平成26年2月12日	千第64号	千第65号
東金市山口	山口7	平成26年2月12日	千第64号	千第65号
東金市山口	山口8	平成26年2月12日	千第64号	千第65号
東金市山口	山口10	平成26年2月12日	千第64号	千第65号
東金市山口	山口11	平成26年2月12日	千第64号	千第65号
山武市富田	御明	平成21年11月6日	千第792号	千第794号
山武市新田	新田-a	平成21年11月6日	千第792号	千第794号
山武市新田	新田-b	平成21年11月6日	千第792号	千第794号
山武市早船	早船	平成21年11月6日	千第792号	千第794号
山武市津辺	津辺1	平成21年11月6日	千第792号	千第794号
山武市成東	富士見台	平成21年11月6日	千第792号	千第794号
山武市戸田	戸田-a	平成21年11月6日	千第792号	千第794号
山武市戸田	戸田-b	平成21年11月6日	千第792号	千第794号
山武市戸田	戸田-c	平成21年11月6日	千第792号	千第794号
山武市松尾町引越	引越	平成21年11月6日	千第792号	千第794号
山武市松尾町猿尾	猿尾	平成21年11月6日	千第792号	千第794号
山武市松尾町金尾	金尾	平成21年11月6日	千第792号	千第794号

指定箇所	区域名	告示日	警戒区域告示番号	特別警戒区域告示番号
山武市八田	八田1	平成21年11月6日	千第792号	千第794号
山武市板附	板附5	平成21年11月6日	千第792号	千第794号
山武市松尾町山室	山室8	平成21年11月6日	千第792号	千第794号
山武市松尾町小川	小川2	平成21年11月6日	千第792号	千第794号
山武市成東	愛宕	平成24年11月26日	千第684号	千第685号
山武市成東	根蔵台	平成24年11月26日	千第684号	千第685号
山武市寺崎	寺崎	平成24年11月26日	千第684号	千第685号
山武市寺崎	寺崎2	平成24年11月26日	千第684号	千第685号
山武市津辺	津辺2	平成24年11月26日	千第684号	千第685号
山武市嶋戸	嶋戸	平成24年11月26日	千第684号	千第685号
山武市板附	板附	平成24年11月26日	千第684号	千第685号
山武市板附	板附2	平成24年11月26日	千第684号	千第685号
山武市板附	板附4	平成24年11月26日	千第684号	千第685号
山武市板附	板附6	平成24年11月26日	千第684号	千第685号
山武市姫島	姫島	平成24年11月26日	千第684号	千第685号
山武市富田	富田西	平成24年11月26日	千第684号	千第685号
山武市富田	富田東	平成24年11月26日	千第684号	千第685号
山武市野堀	野堀	平成24年11月26日	千第684号	千第685号
山武市新泉	新泉	平成24年11月26日	千第684号	千第685号
山武市新泉	新泉	平成24年11月26日	千第684号	千第685号
山武市矢部	矢部	平成24年11月26日	千第684号	千第685号
山武市横田	横田	平成24年11月26日	千第684号	千第685号
山武市松尾町山室	山室1	平成24年11月26日	千第684号	千第685号
山武市松尾町山室	山室2	平成24年11月26日	千第684号	千第685号
山武市松尾町山室	山室3	平成24年11月26日	千第684号	千第685号
山武市松尾町松尾	松尾	平成24年11月26日	千第684号	千第685号
山武市松尾町谷津	谷津	平成24年11月26日	千第684号	千第685号
山武市松尾町八田	八田2	平成24年11月26日	千第684号	千第685号
山武市松尾町八田	八田3	平成24年11月26日	千第684号	千第685号
山武市松尾町八田	八田4	平成24年11月26日	千第684号	千第685号
山武市松尾町八田	八田5	平成24年11月26日	千第684号	千第685号
山武市松尾町八田	八田6	平成24年11月26日	千第684号	千第685号
山武市松尾町八田	八田7	平成24年11月26日	千第684号	千第685号
山武市松尾町八田	八田8	平成24年11月26日	千第684号	千第685号
山武市松尾町八田	八田9	平成24年11月26日	千第684号	千第685号
山武市松尾町八田	八田10	平成24年11月26日	千第684号	千第685号
山武市松尾町八田	八田12	平成24年11月26日	千第684号	千第685号
山武市松尾町八田	八田13	平成24年11月26日	千第684号	千第685号

指定箇所	区域名	告示日	警戒区域告示番号	特別警戒区域告示番号
山武市松尾町八田	八田14	平成24年11月26日	千第684号	千第685号
山武市松尾町八田	八田15	平成24年11月26日	千第684号	千第685号
山武市川崎	川崎4	平成24年11月26日	千第684号	千第685号
山武市早船	早船2	平成24年11月26日	千第684号	千第685号
山武市和田	和田1	平成24年11月26日	千第684号	千第685号
山武市和田	和田2	平成24年11月26日	千第684号	千第685号
山武市和田	和田3	平成24年11月26日	千第684号	千第685号
山武市和田	和田4	平成24年11月26日	千第684号	千第685号
山武市和田	和田5	平成24年11月26日	千第684号	千第685号
山武市和田	和田6	平成24年11月26日	千第684号	千第685号
山武市和田	和田7	平成24年11月26日	千第684号	千第685号
山武市成東	成東2	平成24年11月26日	千第684号	千第685号
山武市成東	成東3	平成24年11月26日	千第684号	千第685号
山武市戸田	戸田7	平成24年11月26日	千第684号	千第685号
山武市戸田	戸田8	平成24年11月26日	千第684号	千第685号
山武市松尾町小川	小川	平成24年11月26日	千第684号	千第685号
山武市松尾町小川	小川3	平成24年11月26日	千第684号	千第685号
山武市松尾町小川	小川4	平成24年11月26日	千第684号	千第685号
山武市松尾町小川	小川5	平成24年11月26日	千第684号	千第685号
山武市松尾町小川	小川6	平成24年11月26日	千第684号	千第685号
山武市松尾町小川	小川7	平成24年11月26日	千第684号	千第685号
山武市松尾町小川	小川8	平成24年11月26日	千第684号	千第685号
山武市松尾町無木	無木4	平成24年11月26日	千第684号	千第685号
山武市松尾町無木	無木5	平成24年11月26日	千第684号	千第685号
山武市松尾町金尾	金尾6	平成24年11月26日	千第684号	千第685号
山武市松尾町八田	長谷1	平成24年11月26日	千第684号	千第685号
山武市松尾町八田	長谷2	平成24年11月26日	千第684号	千第685号
山武市松尾町上大蔵	上大蔵2	平成24年11月26日	千第684号	千第685号
大網白里市金谷郷	金谷郷1	平成21年11月6日	千第792号	千第794号
大網白里市金谷郷	金谷郷2-a	平成21年11月6日	千第792号	千第794号
大網白里市金谷郷	金谷郷2-b	平成21年11月6日	千第792号	千第794号
大網白里市金谷郷	金谷郷2-c	平成21年11月6日	千第792号	千第794号
大網白里市金谷郷	金谷郷2-d	平成21年11月6日	千第792号	千第794号
大網白里市金谷郷	金谷郷e	平成21年11月6日	千第792号	千第794号
大網白里市砂田	砂田-a	平成21年11月6日	千第792号	千第794号
大網白里市砂田	砂田-b	平成21年11月6日	千第792号	千第794号
大網白里市砂田	砂田-c	平成21年11月6日	千第792号	千第794号
大網白里市砂田	砂田-d	平成21年11月6日	千第792号	千第794号

指定箇所	区域名	告示日	警戒区域告示番号	特別警戒区域告示番号
大網白里市小中	小中	平成21年11月6日	千第792号	千第794号
大網白里市大網	本宿2-a	平成21年11月6日	千第792号	千第794号
大網白里市大網	本宿2-b	平成21年11月6日	千第792号	千第794号
大網白里市餅ノ木	餅ノ木-a	平成21年11月6日	千第792号	千第794号
大網白里市餅ノ木	餅ノ木-b	平成21年11月6日	千第792号	千第794号
大網白里市餅ノ木	餅ノ木-c	平成21年11月6日	千第792号	千第794号
大網白里市養安寺	養安寺1-a	平成21年11月6日	千第792号	千第794号
大網白里市養安寺	養安寺1-b	平成21年11月6日	千第792号	千第794号
大網白里市養安寺	養安寺2-a	平成21年11月6日	千第792号	千第794号
大網白里市養安寺	養安寺2-b	平成21年11月6日	千第792号	千第794号
大網白里市養安寺	養安寺3-a	平成21年11月6日	千第792号	千第794号
大網白里市養安寺	養安寺3-b	平成21年11月6日	千第792号	千第794号
大網白里市養安寺	養安寺3-c	平成21年11月6日	千第792号	千第794号
大網白里市養安寺	養安寺3-d	平成21年11月6日	千第792号	千第794号
大網白里市養安寺	養安寺3-e	平成21年11月6日	千第792号	千第794号
大網白里市養安寺	養安寺4-a	平成21年11月6日	千第792号	千第794号
大網白里市養安寺	養安寺4-b	平成21年11月6日	千第792号	千第794号
大網白里市養安寺	養安寺4-c	平成21年11月6日	千第792号	千第794号
大網白里市養安寺	養安寺7-a	平成21年11月6日	千第792号	千第794号
大網白里市養安寺	養安寺7-b	平成21年11月6日	千第792号	千第794号
大網白里市小西	小西2-a	平成21年11月6日	千第792号	千第794号
大網白里市小西	小西2-b	平成21年11月6日	千第792号	千第794号
大網白里市金谷郷	金谷郷9	平成21年11月6日	千第792号	千第794号
大網白里市南玉	南玉1	平成21年11月6日	千第792号	千第794号
大網白里市南玉	南玉2	平成21年11月6日	千第792号	千第794号
大網白里市池田	池田2-a	平成21年11月6日	千第792号	千第794号
大網白里市池田	池田2-b	平成21年11月6日	千第792号	千第794号
大網白里市池田	池田2-c	平成21年11月6日	千第792号	千第794号
大網白里市小中	小中7	平成21年11月6日	千第792号	千第794号
大網白里市小中	小中11	平成21年11月6日	千第792号	千第794号
大網白里市金谷郷	金谷郷17-a	平成21年11月6日	千第792号	千第794号
大網白里市金谷郷	金谷郷17-b	平成21年11月6日	千第792号	千第794号
大網白里市神房	神房1	平成21年11月6日	千第792号	千第794号
大網白里市大網	笹田	平成25年2月15日	千第54号	千第55号
大網白里市大網	本宿	平成25年2月15日	千第54号	千第55号
大網白里市小西	小西1	平成25年2月15日	千第54号	千第55号
大網白里市小西	小西3	平成25年2月15日	千第54号	千第55号
大網白里市餅ノ木	餅ノ木2	平成25年2月15日	千第54号	千第55号

指定箇所	区域名	告示日	警戒区域告示番号	特別警戒区域告示番号
大網白里市養安寺	養安寺5	平成25年2月15日	千第54号	千第55号
大網白里市養安寺	養安寺6	平成25年2月15日	千第54号	千第55号
大網白里市養安寺	養安寺8	平成25年2月15日	千第54号	千第55号
大網白里市養安寺	養安寺9	平成25年2月15日	千第54号	千第55号
大網白里市養安寺	養安寺10	平成25年2月15日	千第54号	千第55号
大網白里市金谷郷	金谷郷3	平成25年2月15日	千第54号	千第55号
大網白里市金谷郷	金谷郷4	平成25年2月15日	千第54号	千第55号
大網白里市金谷郷	金谷郷5	平成25年2月15日	千第54号	千第55号
大網白里市金谷郷	金谷郷6	平成25年2月15日	千第54号	千第55号
大網白里市金谷郷	金谷郷7	平成25年2月15日	千第54号	千第55号
大網白里市金谷郷	金谷郷8	平成25年2月15日	千第54号	千第55号
大網白里市金谷郷	金谷郷11	平成25年2月15日	千第54号	千第55号
大網白里市金谷郷	金谷郷16	平成25年2月15日	千第54号	千第55号
大網白里市金谷郷	金谷郷18	平成25年2月15日	千第54号	千第55号
大網白里市金谷郷	金谷郷19	平成25年2月15日	千第54号	千第55号
大網白里市金谷郷	金谷郷20	平成25年2月15日	千第54号	千第55号
大網白里市金谷郷	金谷郷21	平成25年2月15日	千第54号	千第55号
大網白里市金谷郷	金谷郷22	平成25年2月15日	千第54号	千第55号
大網白里市金谷郷	金谷郷23	平成25年2月15日	千第54号	千第55号
大網白里市金谷郷	金谷郷26	平成25年2月15日	千第54号	千第55号
大網白里市池田	池田1	平成25年2月15日	千第54号	千第55号
大網白里市池田	池田3	平成25年2月15日	千第54号	千第55号
大網白里市池田	池田4	平成25年2月15日	千第54号	千第55号
大網白里市南玉	南玉3	平成25年2月15日	千第54号	千第55号
大網白里市小中	小中4	平成25年2月15日	千第54号	千第55号
大網白里市小中	小中5	平成25年2月15日	千第54号	千第55号
大網白里市小中	小中6	平成25年2月15日	千第54号	千第55号
大網白里市小中	小中8	平成25年2月15日	千第54号	千第55号
大網白里市小中	小中10	平成25年2月15日	千第54号	千第55号
大網白里市小中	小中12	平成25年2月15日	千第54号	千第55号
大網白里市小中	小中13	平成25年2月15日	千第54号	千第55号
大網白里市小中	小中14	平成25年2月15日	千第54号	千第55号
大網白里市小中	小中15	平成25年2月15日	千第54号	千第55号
大網白里市大竹	大竹	平成25年2月15日	千第54号	千第55号
大網白里市大網	大網5	平成25年2月15日	千第54号	千第55号
大網白里市神房	神房2	平成25年2月15日	千第54号	千第55号
大網白里市永田	永田4	平成25年2月15日	千第54号	千第55号
大網白里市永田	永田5	平成25年2月15日	千第54号	千第55号

指定箇所	区域名	告示日	警戒区域告示番号	特別警戒区域告示番号
大網白里市永田	永田2	平成26年3月4日	千第96号	千第97号
山武郡横芝光町宝米	宝米	平成21年11月6日	千第792号	千第794号
山武郡横芝光町姥山	姥山-a	平成21年11月6日	千第792号	千第794号
山武郡横芝光町姥山	姥山-b	平成21年11月6日	千第792号	千第794号
山武郡横芝光町長倉	長倉1	平成21年11月6日	千第792号	千第794号
山武郡横芝光町長倉	長倉2-a	平成21年11月6日	千第792号	千第794号
山武郡横芝光町長倉	長倉2-b	平成21年11月6日	千第792号	千第794号
山武郡横芝光町傍士戸	傍士戸1	平成21年11月6日	千第792号	千第794号
山武郡横芝光町篠本	篠本	平成25年2月15日	千第54号	千第55号
山武郡横芝光町牛熊	牛熊	平成25年2月15日	千第54号	千第55号
山武郡横芝光町坂田	坂田	平成25年2月15日	千第54号	千第55号
山武郡横芝光町坂田	坂田1	平成25年2月15日	千第54号	千第55号
山武郡横芝光町坂田	坂田2	平成25年2月15日	千第54号	千第55号
山武郡横芝光町寺方	寺方	平成25年2月15日	千第54号	千第55号
山武郡横芝光町小堤	小堤	平成25年2月15日	千第54号	千第55号
山武郡横芝光町谷台	谷台	平成25年2月15日	千第54号	千第55号
山武郡横芝光町宝米	宝米1	平成25年2月15日	千第54号	特別警戒区域
山武郡横芝光町宝米	宝米2	平成25年2月15日	千第54号	千第55号
山武郡横芝光町宝米	宝米7	平成25年2月15日	千第54号	千第55号
山武郡横芝光町遠山	遠山1	平成25年2月15日	千第54号	千第55号
山武郡横芝光町遠山	遠山2	平成25年2月15日	千第54号	千第55号
山武郡横芝光町長倉	長倉3	平成25年2月15日	千第54号	千第55号
山武郡横芝光町長倉	長倉4	平成25年2月15日	千第54号	千第55号
山武郡横芝光町長倉	長倉5	平成25年2月15日	千第54号	千第55号
山武郡横芝光町長倉	長倉6	平成25年2月15日	千第54号	千第55号
山武郡横芝光町長倉	長倉7	平成25年2月15日	千第54号	千第55号
山武郡横芝光町取立	取立1	平成25年2月15日	千第54号	千第55号

5-7 建築指導について

(1) 建築の状況

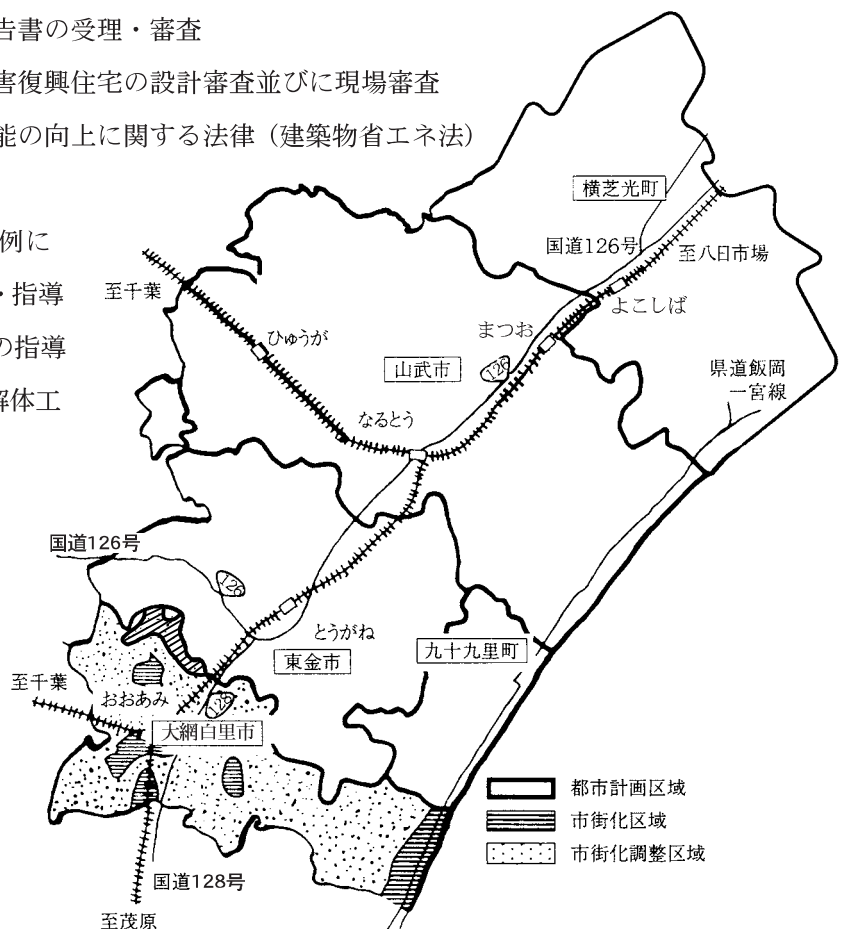
建築確認の取扱件数は、指定確認検査機関による確認（以下「民間確認」という。）を含め、ここ数年間約1,100件前後で推移している。民間確認は、当事務所管内では平成13年度から取扱が開始され、その割合は行政確認を大きく上回る状況となってきた。

また、建築に関連する業務として、平成9年度から「福祉のまちづくり条例」、平成14年度から「建設リサイクル法」および平成22年度から「省エネルギー法」（平成29年度から「建築物省エネ法」に移行）の届出の受理・指導を行っている。

(2) 業務内容

- ① 建築基準法に基づく建築物、工作物、小荷物専用昇降機及びホームエレベーターの確認並びに検査
- ② " 仮設建築物及び敷地等と道路との関係の許可
- ③ " 道路位置指定
- ④ " 定期報告の審査
- ⑤ 建築関係諸届等の受理
- ⑥ 違反建築物の是正指導
- ⑦ 建築士事務所の立入調査
- ⑧ 建築統計の報告
- ⑨ 指定確認検査機関からの報告書の受理・審査
- ⑩ 住宅金融支援機構による災害復興住宅の設計審査並びに現場審査
- ⑪ 建築物のエネルギー消費性能の向上に関する法律（建築物省エネ法）に基づく届出の受理・指導
- ⑫ 千葉県福祉のまちづくり条例に基づく特定施設の届出の受理・指導
- ⑬ 建築関係団体及び建築業者の指導
- ⑭ 建設リサイクル法に基づく解体工事等の届出の受理（建築部門）
- ⑮ 解体工事現場のパトロール

(3) 地域、地区指定（右図）



(1) 建築関係取扱い件数

(29年4月1日～30年3月31日)

区分		市町名					計
		東金市	山武市	大網白里市	九十九里町	横芝光町	
建築確認		17	9	21	12	2	61
計画通知		0	0	0	0	0	0
工作物(計画通知含む)		0	0	0	0	0	0
昇降機(計画通知含む)		0	0	0	0	0	0
道路位置指定		6	0	1	0	0	7
仮設許可		0	11	2	7	1	21
建築基準法第43条許可		0	2	0	0	0	2
まちづくり条例		4	0	4	2	2	12
建設リサイクル法	届出件数	65	46	49	12	19	201
	通知件数	2	1	2	0	0	5
省エネルギー法		20	5	7	0	3	36

5-8 宅地指導について

(1) 宅地開発の概要

当管内では、千葉、東京方面への通勤圏という地理的条件から、宅地開発が進行している。

これまで、東金市、大網白里市において大規模な住宅団地の開発が実施されたほか、1 ha以下の小規模な宅地開発も管内各地で行われている。

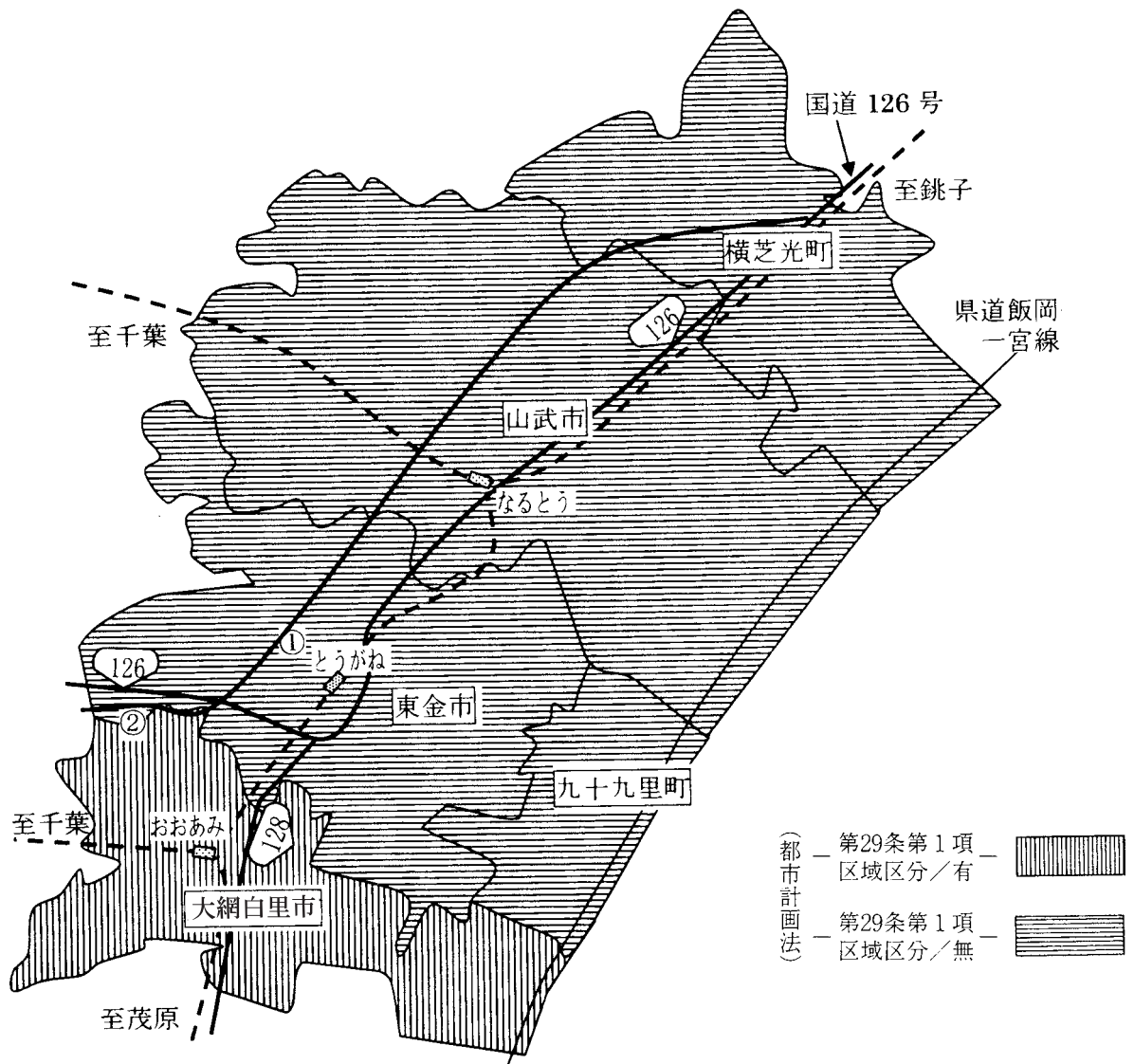
宅地開発による無秩序な市街地形成を抑制するため、大網白里市では、昭和58年5月に都市計画法に基づき区域区分の決定（平成元年12月市域全域に区域を変更）を行った。

他の市町においても平成13年5月に旧松尾町、旧横芝町及び旧光町が都市計画区域に指定されるなど、管内すべての市町が都市計画区域になっており、秩序ある街づくりの推進に努めるとともに、宅地開発の指導強化を行っている。

(2) 業務内容

- イ 都市計画法に基づく開発行為の許可等
- ロ 都市計画法に基づく市街化調整区域内の建築等の許可
- ハ 都市計画法第53条の規定による建築の許可（九十九里町及び横芝光町）
- ニ 租税特別措置法に基づく優良宅地の認定
- ホ 違反宅地開発事業のパトロール及び指導

(3) 宅地開発事業規制区域・大規模宅地開発位置図



(4) 宅地開発事業規制規模 (都市計画法)

規制規模	市 町 名
0.1ha	山武市、大網白里市 (市街化調整区域を除く) 横芝光町
0.3ha	東金市、九十九里町

(5) 開発行為及び建築の許可等について

29. 4. 1 ~ 30. 3. 31

種 別	件 数	備 考
都 市 計 画 法 第 29 条 許 可	11	
” 第 35 条 の 2 許 可	13	
” 第 37 条 承 認	9	
” 第 42 条 許 可	2	
” 第 43 条 許 可	33	
” 施 行 規 則 第 60 条 証 明	14	
優 良 宅 地 の 認 定	0	
優 良 宅 地 の 証 明	0	
計	82	

6 用地及び補償の執行状況

(1) 国庫補助事業

工 事 名	用 地 面 積 (㎡)			用 地 費 (円)			契 約 件 数				補 償 額 (円)					
	27年	28年	29年	27年	28年	29年	27年	28年	29年	27年	28年	29年	補 償 額 (円)			
													27年	28年	29年	
社会資本総合交付金 (道路整備課分)	—	—	—	—	—	—	—	—	—	—	—	—	—	—	—	—
社会資本総合交付金 (交付金街路)	51.17	425.46	1,073.28	1,642,373	20,586,642	40,712,267	1	4	4	1,229,834	156,232,077	329,974,263	—	—	—	—
地域自主戦略交付金 (道路環境課分)	—	—	—	—	—	—	—	—	—	—	—	—	—	—	—	—
道路維持(交付金・交安)	—	—	—	—	—	—	—	—	—	—	—	—	—	—	—	—
防災・安全交付金 (交 通 安 全)	535.36	1,063.05	298.04	5,512,046	28,183,119	3,565,302	15	17	2	138,599,292	205,061,944	60,056,846	—	—	—	—
広域河川改修	636.37	1,186.45	521.58	3,054,576	3,778,350	2,503,584	16	3	1	53,190,273	7,314,990	1,222,000	—	—	—	—
総合流域防災	853.83	—	—	5,345,805	—	—	1	2	—	53,200	3,746,200	—	—	—	—	—
海岸基盤整備事業	—	—	—	—	—	—	7	5	—	21,938,210	17,271,580	—	—	—	—	—
河川災害復旧	—	—	—	—	—	—	—	—	—	—	—	—	—	—	—	—
合 計	2,076.73	2,674.96	1,892.90	15,554,800	52,548,111	40,781,153	40	31	7	215,010,809	389,626,791	391,253,109	—	—	—	—

(2) 県単独事業

工 事 名	用地面積 (㎡)			用地費 (円)			補 償					
	27年	28年	29年	27年	28年	29年	契約件数			補 償 額 (円)		
							27年	28年	29年	27年	28年	29年
道 路 改 良	948.43	—	—	11,905,614	—	—	1	1	2	34,170	590,400	358,515
橋 梁 架 換	—	—	—	—	—	—	—	—	—	—	—	—
街 路 整 備	116.84	92.33	—	4,673,249	3,535,384	397,801	5	3	3	49,315,788	5,762,309	3,006,531
県 単 河 川 改 良	—	—	—	—	—	—	—	—	—	—	—	—
県 単 河 川 維 持	—	10.80	—	—	56,160	—	—	1	—	—	—	—
交 通 安 全 対 策	66.31	—	—	1,147,130	—	—	—	3	—	—	335,302	—
災 害 防 止	—	—	—	—	—	—	—	—	—	—	—	—
砂 防 整 備	—	—	—	—	—	—	—	—	—	—	—	—
土 砂 災 害 防 止	—	—	—	—	—	—	—	—	—	—	—	—
合 計	1,131.58	103.13	0	17,725,993	3,591,544	397,801	6	8	5	49,349,958	6,688,011	3,365,046

7 国有土地、道路及び河川等占使用状況

(1) 道路・河川の占使用状況

年度	道 路		河 川	
	件 数	金 額	件 数	金 額
平成23	4,594	41,032,703	601	2,127,781
24	4,884	41,220,807	609	2,067,983
25	4,632	42,639,198	624	2,120,027
26	4,692	44,634,305	631	2,590,513
27	4,166	33,774,188	637	2,624,290
28	4,266	34,108,050	642	3,115,949
29	4,315	34,351,802	655	3,151,807

(2) 都市公園・海岸保全区域の占使用状況

年度	都市公園		海岸保全区域	
	件 数	金 額	件 数	金 額
平成23	42	30,552,290	62	1,729,665
24	44	33,400,068	62	1,766,266
25	44	33,111,376	62	1,756,594
26	51	36,320,540	52	1,684,534
27	64	36,750,116	40	1,755,582
28	65	36,548,838	62	1,671,265
29	82	37,318,249	63	1,678,466

(3) 境界確定に関する処理状況

年度	申 請 件 数				立 合 件 数	う ち 処 理 件 数		翌 年 度 繰 越 件 数
	前年度 繰越件数 a	当該年度 申請件数 b	取下件数 c	計 a + b - c		確 定	不 調 保 留	
平成23	1	39	5	35	34	33	1	1
24	1	74	3	72	67	66	1	5
25	5	71	2	74	70	64	6	4
26	4	74	3	75	74	71	3	1
27	1	57	0	58	58	58	0	0
28	0	55	0	55	55	55	0	0
29	2	67	2	67	63	63	0	4

8 参考資料

関 係 官 公 庁

	名 称	〒	住 所	TEL
県 関 係	山武地域振興事務所	283-0006	東金市東新宿1-11	0475 (54) 0222
	山武農業事務所	283-0006	東金市東新宿17-6	0475 (54) 1121
	東部家畜保健衛生所	283-0064	東金市川場1105-3	0475 (52) 4101
	北部林業事務所	289-1321	山武市富田1177-7	0475 (82) 3121
警 察 関 係	東金警察署	283-0061	東金市北之幸谷10-12	0475 (54) 0110
	山武警察署	289-1321	山武市富田1177-3	0475 (82) 0110
国 関 係	東金労働基準監督署	283-0005	東金市田間65	0475 (52) 4358
	東日本高速道路株式会社 関東支社 千葉工事事務所	261-0014	千葉市美浜区若葉2-9-3	043 (350) 3321
	千葉地方方法務局 東金出張所	283-0063	東金市堀上334-12	0475 (52) 2402

市 町 村 関 係

名 称	〒	住 所	TEL
東 金 市	283-8511	東金市東岩崎1-1	0475 (50) 1111 (代表)
山 武 市	289-1392	山武市殿台296	0475 (80) 1112 (※1)
山 武 出 張 所	289-1298	山武市埴谷1884-1	0475 (89) 3600 (代表)
蓮 沼 出 張 所	289-1892	山武市蓮沼ハの5402-1	0475 (86) 3111 (代表)
松 尾 出 張 所	289-1593	山武市松尾町五反田3012	0479 (80) 7117 (代表)
大 網 白 里 市	299-3292	大網白里市大網115-2	0475 (70) 0300 (総合案内)
九 十 九 里 町	283-0195	山武郡九十九里町片貝4099	0475 (70) 3100 (代表)
横 芝 光 町	289-1793	山武郡横芝光町宮川11902	0479 (84) 1211 (代表)
九十九里地域水道企業団	283-0802	東金市東金769-2	0475 (54) 0631 (代表)
山武郡市広域水道企業団	283-0062	東金市家徳361-8	0475 (55) 7851 (代表)
山武郡市広域行政組合	283-8505	東金市東岩崎1-17	0475 (54) 0253 (※2)

※1 山武市は、ホームページをご覧ください

※2 山武郡市広域行政組合は、ホームページをご覧ください。

関 係 協 議 会 等

協 議 会 名 等	所長役職名	事 務 局
<p>道路関係</p> <p>千葉県道路協会山武支部</p> <p>横芝・神崎間首都圏中央連絡自動車道建設促進協議会</p> <p>東金・茂原・木更津間首都圏中央連絡自動車道建設促進協議会</p> <p>銚子連絡道二期（横芝光町～匝瑳市間）事業推進連絡協議会</p> <p>国道409号道路整備促進期成同盟会</p> <p>（主）飯岡一宮線バイパス建設促進期成同盟会</p> <p>広域営農団地農道整備九十九里地区促進協議会</p>	<p>幹 事</p> <p>顧 問</p> <p>顧 問</p> <p>委 員</p> <p>顧 問</p> <p>参 与</p> <p>参 与</p>	<p>山武土木事務所</p> <p>成田市</p> <p>茂原市</p> <p>海匠土木事務所</p> <p>茂原市</p> <p>九十九里町</p> <p>山武農業事務所</p>
<p>河川関係</p> <p>千葉県河川協会山武支部</p> <p>栗山川流域懇談会</p> <p>栗山川改修工事促進期成同盟会</p> <p>栗山川シンポジウム</p> <p>栗山川汚染防止対策協議会</p> <p>美しい木戸川を守る会</p> <p>作田川流域懇談会</p> <p>作田川改修期成同盟会</p> <p>美しい作田川を守る会</p> <p>真亀川流域懇談会</p> <p>真亀川改修期成同盟会</p> <p>真亀川をきれいにする協議会</p> <p>南白亀川流域懇談会</p> <p>南白亀川改修期成同盟会</p> <p>南九十九里浜保全対策協議会</p>	<p>幹 事</p> <p>幹 事</p> <p>参 与</p> <p>顧 問</p> <p>参 与</p> <p>参 与</p> <p>幹 事</p> <p>参 与</p> <p>参 与</p> <p>幹 事</p> <p>参 与</p> <p>参 与</p> <p>委 員</p> <p>参 与</p> <p>顧 問</p>	<p>山武土木事務所</p> <p>山武土木事務所</p> <p>横芝光町</p> <p>横芝光町</p> <p>横芝光町</p> <p>山武市</p> <p>山武土木事務所</p> <p>山武市</p> <p>九十九里町</p> <p>山武土木事務所</p> <p>東金市</p> <p>大網白里市</p> <p>長生土木</p> <p>白子町</p> <p>白子町</p>
<p>その他関係</p> <p>山武郡市水防連絡会</p> <p>東金市防災会議</p> <p>山武市防災会議</p> <p>大網白里市防災会議</p> <p>九十九里町防災会議</p> <p>東金市都市計画審議会</p> <p>山武市都市計画審議会</p> <p>大網白里市都市計画審議会</p> <p>九十九里町都市計画審議会</p> <p>横芝光町都市計画審議会</p> <p>山武郡土木行政推進協議会</p> <p>山武郡地区公共工事発注機関労働災害防止協議会</p>	<p>会 長</p> <p>委 員</p> <p>委 員</p> <p>委 員</p> <p>委 員</p> <p>委 員</p> <p>委 員</p> <p>委 員</p> <p>委 員</p> <p>委 員</p> <p>委 員</p> <p>事 務 局 長</p> <p>会 長</p>	<p>山武土木事務所</p> <p>東金市</p> <p>山武市</p> <p>大網白里市</p> <p>九十九里町</p> <p>東金市</p> <p>山武市</p> <p>大網白里市</p> <p>九十九里町</p> <p>横芝光町</p> <p>山武土木事務所</p> <p>山武土木事務所</p>

財 産 の 管 理 状 況

土地の部

(平成30年4月1日現在)

所在地	種 目	登録簿の面積	台帳価格	取得年月日	登記年月日	使用区分
東金市東新宿17-5	敷地	374.0㎡	45,281,054円	S45.2.26	S45.2.26	庁舎敷地
” 17-6	”	4,514.1㎡	225,896,820円	”	46.4.12	”

建物の部

(平成30年4月1日現在)

種 目	所在地	登記簿の面積 実 面 積	台 帳 価 格	取得年月日	登記年月日	使用区分
東金合同庁舎	東金市東新宿17-6	1,960.55㎡	9,725,294円	S46.3.20	S46.10.28	事務所
車 庫	”	219.81		H2.3.31	”	車 庫
特 殊 車 庫	”	118.40		S46.3.20	”	”
水 防 車 庫	”	66.10		S47.5.31	S49.5.9	倉 庫
倉 庫	”	38.88	1,720	S56.3.23	S56.12.15	”

歴 代 所 長

S21.3.5～S26.8.20	戸 村 鉄之助	4.4.1～	6.3.31	岡 田 友 孝
26.8.21～28.8.31	安 藤 金 夫	6.4.1～	7.3.31	武 藤 知 行
28.9.1～31.7.15	乾 和 直	7.4.1～	9.3.31	山 下 眞
31.7.16～32.9.30	清 水 孝	9.4.1～	11.3.31	藍 郷 黎治郎
32.10.1～34.6.4	一ノ関 平十郎	11.4.1～	12.3.31	千 村 文 彦
34.6.5～36.3.31	大 田 博	12.4.1～	13.4.25	川 上 七海兵
36.4.1～38.5.4	酒 井 六 郎	13.4.26～	14.3.31	河 端 計 範
38.5.5～40.7.15	仲 田 正	14.4.1～	15.3.31	舩 津 勝 治
40.7.16～42.9.30	渡 辺 貞 夫	15.4.1～	16.3.31	市 川 大 倫
42.10.1～44.3.31	大 塚 毅	16.4.1～	17.4.20	早 川 地 昭
44.4.1～45.3.31	林 保 蔵	17.4.21～	18.3.31	酒 井 廣 治
45.4.1～48.3.31	庄 司 武 文	18.4.1～	19.3.31	市 東 洋
48.4.1～51.3.31	安 原 弘 雄	19.4.1～	20.3.31	力 久 広 行
51.4.1～53.3.31	多 田 秀 夫	20.4.1～	23.3.31	石 井 正 一
53.4.1～56.3.31	影 山 浄	23.4.1～	24.3.31	土 屋 謙
56.4.1～56.6.15	弦 本 成 幹 <small>(土木部長兼務)</small>	24.4.1～	25.3.31	鈴 木 正 彦
56.6.16～S58.3.31	荒 井 弘	25.4.1～	26.3.31	古 橋 守 雄
58.4.1～60.4.10	堀 込 米 治	26.4.1～	27.3.31	大 湊 一 文
60.4.11～62.3.31	窪 田 幹 男	27.4.1～	28.3.31	斉 藤 誠
62.4.1～H元.3.31	渡 辺 哲	28.4.1～	29.3.31	平 野 秀 明
H元.4.1～H2.3.31	市 川 英 世	29.4.1～	30.3.31	五十嵐 隆 夫
2.4.1～3.3.31	土 岐 紘 史	30.4.1～		米 良 信 雄
3.4.1～4.3.31	佐 藤 良 樹			

山武土木事務所案内図

〒283-0006 千葉県東金市東新宿17-6 TEL 0475-54-1131
FAX 0475-55-5894

