概要図

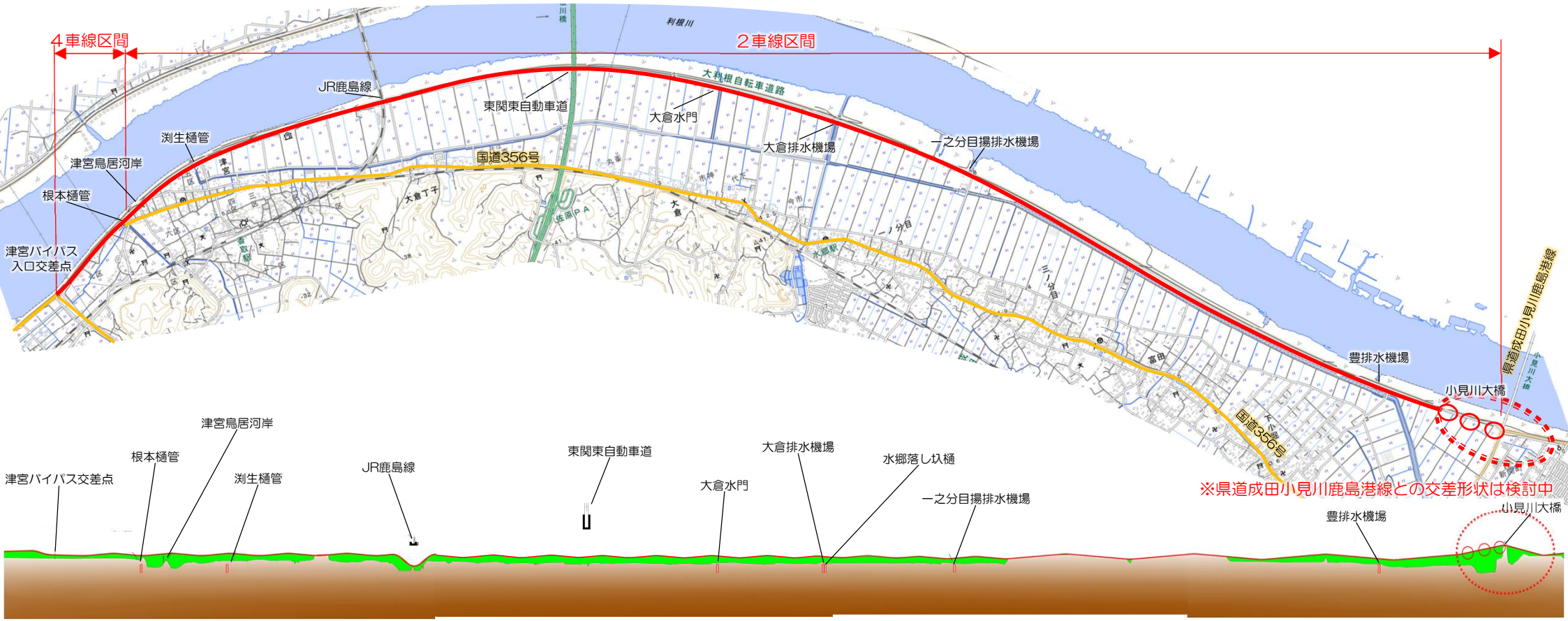

電子地形図（国土地理院）を加工して作成

- 道路延長：約１０ｋｍ
- 道路規格：第３種２級
- 設計速度：６０ｋｍ/ｈ
- 車 線 数 ：２車線,４車線

＜４車線区間横断図＞

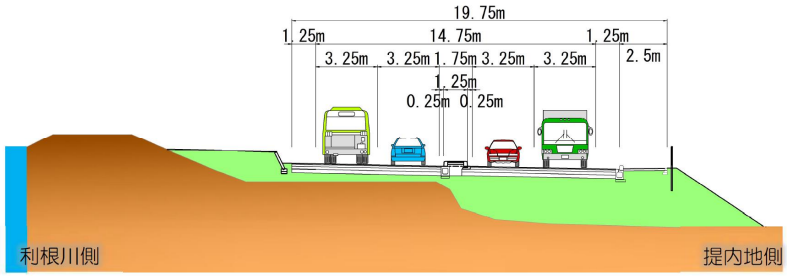
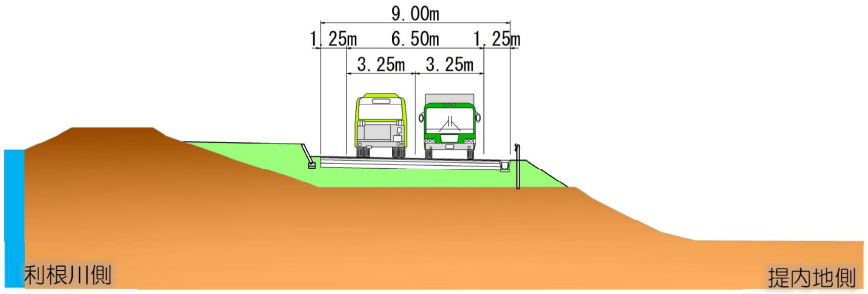
＜2車線区間横断図＞