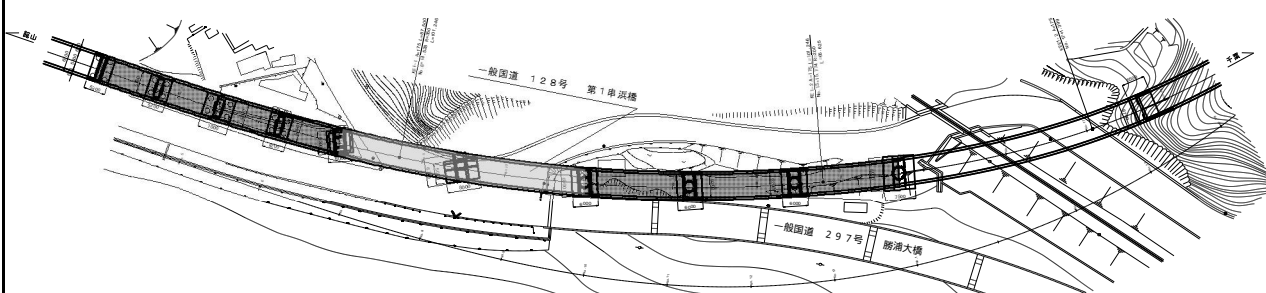
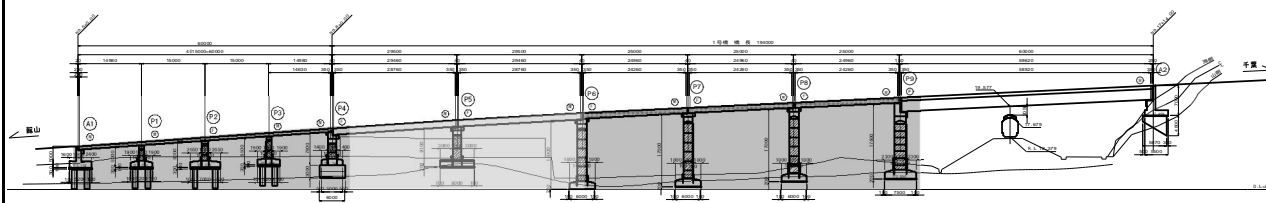
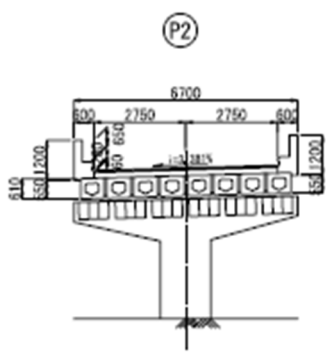



(5)道路メンテナンス事業(橋梁) (一般国道128号 勝浦市 串浜)

事業名	道路メンテナンス事業(橋梁)	
路線名	一般国道128号(第1串浜橋)	
工事箇所	勝浦市串浜	
<p>一般国道128号は、館山市を起点に、勝浦市、御宿町及びいすみ市を經由して千葉市に至る外房地域の物流及び観光振興に寄与する重要路線です。また、災害発生時には迅速な救急活動や救援物資の輸送を支援する役割を担う緊急輸送道路(一次路線)でもあります。</p> <p>当該橋梁は、コンクリート部材のひび割れが見られることから、断面修復及び電気防食工事による確実な補修を行い、橋梁の長寿命化を図っています。</p>		
計画概要		
全体計画	令和6年度まで	令和7年度計画
事業費 759百万円 橋長 L=254m W=5.5m 上部工補修工 885㎡ 電気防食工 2,244㎡ 橋台・橋脚補修工 9基 舗装打換工 901㎡ 塗装塗替工 1,000㎡	事業費 409百万円 表面被覆工 140㎡ 剥落防止工 237㎡ 電気防食工 1,154㎡ 電気防食装置工 1基	事業費 300百万円 表面被覆工 110㎡ 剥落防止工 170㎡ 電気防食工 1,090㎡
<div><div><p>平面図</p></div><div><p>側面図</p></div><div><p>断面図</p></div><div><p>位置図</p></div></div>		

## 6. 令和7年度所管事業計画

### 国庫補助事業

(令和7年6月末日現在)

事業名	事業費	主な事業箇所	
		路線名	箇所名
道路事業	521 百万円		
社会資本整備総合交付金事業	176 百万円	(国) 2 9 7 号 外	勝浦市松野 外
道路メンテナンス(橋梁)事業	98 百万円	(国) 1 2 8 号 外	勝浦市興津 外
道路メンテナンス(トンネル)事業	101 百万円	(国) 1 2 8 号 外	勝浦市鵜原 外
通学路緊急対策事業	1 百万円	(国) 4 6 5 号	いすみ市山田
防災・安全交付金(交通安全)事業	25 百万円	(国) 1 2 8 号	いすみ市岬町江場土
防災・安全交付金(舗装修繕)事業	90 百万円	(国) 1 2 8 号 外	勝浦市興津 外
防災・安全交付金(自転車)事業	10 百万円	(国) 1 2 8 号	いすみ市小沢 外
無電柱化推進計画事業	20 百万円	(一)御宿停車場線	夷隅郡御宿町須賀
砂防事業	141 百万円		
土砂災害警戒対策事業	141 百万円		勝浦市 外
合計	662 百万円		

※繰越事業は含まない。

県単独事業

(令和 7 年 6 月末日現在)

事業名	事業費	主な事業箇所	
		路線名	箇所名
道路事業	2,050 百万円		
道路改良事業	593 百万円	(国) 2 9 7 号 外	勝浦市松野 外
橋りょう架換事業	515 百万円	(国) 1 2 8 号 外	いすみ市深堀(塩田橋) 外
交通安全対策事業	172 百万円	管内全域	
災害防止事業	142 百万円	(国) 4 6 5 号 外	いすみ市佐室 外
道路維持事業	30 百万円	(国) 1 2 8 号 外	勝浦市大沢 外
道路維持修繕事業	211 百万円	管内全域	
電線類地中化整備事業	6 百万円	(国) 1 2 8 号 外	勝浦市墨名 外
排水整備事業	45 百万円	(国) 4 6 5 号	夷隅郡大多喜町庄司
舗装道路修繕事業	196 百万円	管内全域	
橋りょう修繕事業	130 百万円	(国) 1 2 8 号 外	勝浦市大沢 外
自転車道環境整備事業	10 百万円	(国) 1 2 8 号	いすみ市小沢 外
河川事業	308 百万円		
河川改良事業	10 百万円	(二)夷隅川 外	いすみ市岬町江場土
河川総合開発関連事業	156 百万円	(二)沢山川 外	夷隅郡大多喜町西部田
河川構造物緊急改築事業	0 百万円	(二)夷隅川	いすみ市岬町江場土
河川管理事業	3 百万円	(二)夷隅川 外	夷隅郡大多喜町久保 外
河川維持事業	82 百万円	(二)夷隅川 外	いすみ市岬町中原 外
河川環境整備事業	15 百万円	(二)夷隅川 外	いすみ市岬町江場土 外
水防事業	42 百万円	(二)久保川	夷隅郡大多喜町久保
砂防事業	10 百万円		
砂防整備事業	8 百万円	(急)大船谷の 2 外	いすみ市大原 外
砂防管理事業	2 百万円	(急)岩船 外	いすみ市岩船 外
緊急急傾斜地崩壊対策事業	0 百万円	(急)深堀 1	いすみ市深堀
海岸事業	25 百万円		
海岸整備事業	25 百万円	太東地区海岸 外	いすみ市岬町和泉 外
港湾事業	20 百万円		
うるおいのある海岸づくり事業	10 百万円	興津港海岸	勝浦市興津
港湾海岸整備事業	0 百万円	興津港海岸	勝浦市興津
港湾管理事業	10 百万円	興津港海岸	勝浦市興津
自然公園事業	10 百万円		
自然公園管理事業	10 百万円	栗又の滝遊歩道 外	夷隅郡大多喜町栗又 外
合計	2,423 百万円		

※繰越事業は含まない。

# 7. 道路、河川、その他区域等の現況一覧

## (1)道路現況

路線名	区分	実延長	総延長	種類別内訳						改良状況			舗装状況	
				道路 延長m	永久橋		トンネル		改良済 m	未改良 m	改良率 %	舗装済 m	砂利道 m	舗装率 %
					箇所	延長m	箇所	延長m						
一般国道 1 2 8 号		44,946	44,946	39,791	41	2,169		24	2,986	44,946	0	44,946	0	100
一般国道 2 9 7 号		26,891	38,942	26,056	18	835		0	0	26,729	162	26,891	0	100
一般国道 4 6 5 号		30,556	42,117	29,656	14	491		3	409	30,310	246	30,556	0	100
計		102,393	126,005	95,503	73	3,495		27	3,395	101,985	408	102,393	0	100
主要地方道 茂原大多喜線		3,471	3,518	3,362	2	13		1	96	3,471	0	3,471	0	100
主要地方道 大多喜君津線		2,740	11,934	2,709	1	31		0	0	2,740	0	2,740	0	100
主要地方道 市原天津小湊線		3,223	7,383	2,958	1	30		2	235	3,195	28	3,223	0	100
主要地方道 天津小湊夷隅線		20,678	23,685	20,088	16	299		3	291	20,433	245	20,678	0	100
主要地方道 茂原夷隅線		8,255	8,255	8,085	6	68		1	102	8,255	0	8,255	0	100
計		38,367	54,775	37,202	26	441		7	724	38,094	273	38,367	0	100
一般県道 大多喜一宮線		3,042	3,080	3,026	1	16		0	0	2,830	212	3,042	0	100
一般県道 夷隅瑞沢線		4,812	4,812	4,734	1	3		1	75	4,812	0	4,812	0	100
一般県道 一宮椎木長者線		5,377	5,377	5,292	2	86		0	0	5,377	0	5,377	0	100
一般県道 夷隅太東線		8,784	9,756	8,718	4	66		0	0	8,784	0	8,784	0	100
一般県道 夷隅長者線		7,368	7,379	7,205	2	53		1	110	7,368	0	7,368	0	100
一般県道 大多喜里見線		6,181	6,181	6,100	4	81		0	0	3,587	2,594	6,181	0	100
一般県道 勝浦布施大原線		16,872	18,471	16,737	7	75		1	60	16,778	94	16,872	0	100
一般県道 大原港大原停車場線		1,658	1,669	1,658	0	0		0	0	1,658	0	1,658	0	100
一般県道 夷隅御宿線		12,200	14,127	11,995	13	151		1	54	11,676	524	12,200	0	100
一般県道 勝浦上野大多喜線		14,768	16,197	14,699	6	68		0	0	13,786	982	14,768	0	100
一般県道 小田代勝浦線		13,678	14,455	13,127	11	298		2	253	10,396	3,282	13,678	0	100
一般県道 太東停車場線		2,670	2,670	2,392	6	278		0	0	2,670	0	2,670	0	100
一般県道 長者町停車場線		268	268	268	0	0		0	0	268	0	268	0	100
一般県道 大多喜停車場線		2,614	2,614	2,542	1	72		0	0	2,614	0	2,614	0	100
一般県道 御宿停車場線		295	295	276	1	19		0	0	295	0	295	0	100
一般県道 勝浦停車場線		116	116	110	1	6		0	0	116	0	116	0	100
一般県道 上総興津停車場線		118	118	118	0	0		0	0	118	0	118	0	100
一般県道 勝浦港線		863	863	851	2	12		0	0	439	424	863	0	100
一般県道 上布施勝浦線		7,154	7,182	7,009	4	74		1	71	6,543	611	7,154	0	100
一般県道 松丸一宮線		5,478	5,478	5,216	3	37		4	225	5,478	0	5,478	0	100
計		114,316	121,108	112,073	69	1,395		11	848	105,593	8,723	114,316	0	100
一般県道 九十九里一宮大原自転車道線		5,697	5,771	5,595	2	101		0	0	5,697	0	5,697	0	100
計		5,697	5,771	5,595	2	101		0	0	5,697	0	5,697	0	100
総計		260,773	307,659	250,373	170	5,432		45	4,967	251,369	9,404	260,773	0	100

## (2) 河川現況

水系名	河川名	区域		告示	指定延長 m	流域面積 km <sup>2</sup>	改良延長 m	改良率 %
		上流端	下流端					
養老川水系	養老川	左右岸 夷隅郡大多喜町会所支線合流点	海に至る	大正 6年 1月 9日千葉県告示第2号 昭和 4年 9月20日千葉県告示第382号改正 昭和40年 3月31日千葉県告示第175号改正	(全長73,391) 12,000	(245.9) 38.5	—	—
夷隅川水系	夷隅川	左右岸 勝浦市上植野地先 県道天津小湊夷隅線仲川橋下流端	海に至る	昭和 4年 9月20日千葉県告示第382号 昭和40年 3月31日千葉県告示第175号改正	65,063	299.4	4,272	7
夷隅川水系	江場土川	左右岸 いすみ市岬町井沢丸山地先 市道丸山中島線将監橋下流端	夷隅川合流点	昭和40年 3月31日千葉県告示第175号	2,700	7.6	1,035	38
夷隅川水系	落合川	左右岸 夷隅郡御宿町上布施合流点	夷隅川合流点	昭和 4年 9月20日千葉県告示第382号	9,927	47.1	7,307	74
夷隅川水系	山田川	左 岸 いすみ市山田字鵜澤野辺田5591番地先 右 岸 いすみ市山田字鵜澤野辺田5751番地先 市道佐野大原線隧道上流端	落合川合流点	昭和45年 6月 1日千葉県告示第341号	8,100	13.4	781	10
夷隅川水系	大野川	左 岸 夷隅郡大多喜町鶴ノ巣1458番2地先 右 岸 夷隅郡大多喜町上真野芝1580番32地先	夷隅川合流点	昭和47年 4月18日千葉県告示第292号 昭和49年 5月24日千葉県告示第482号改正	8,120	4.8	—	—
夷隅川水系	久保川	左右岸 夷隅郡大多喜町久保地先	夷隅川合流点	昭和47年 4月18日千葉県告示第292号	52	0.2	52	100
夷隅川水系	西部田川	左 岸 夷隅郡大多喜町西部田字岩ノ下699番2地先 右 岸 夷隅郡大多喜町西部田字川田586番	夷隅川合流点	平成 7年 1月27日千葉県告示第62号	1,080	3.4	—	—
夷隅川水系	沢山川	左 岸 夷隅郡大多喜町西部田字奥ノ原766番1地先 右 岸 夷隅郡大多喜町西部田字奥ノ原767番地先	西部田川合流点	平成 7年 1月27日千葉県告示第62号	2,160	3.8	—	—
夷隅川水系	西畑川	左右岸 夷隅郡大多喜町三条合流点	夷隅川合流点	昭和 4年 9月20日千葉県告示第382号	6,982	25.8	—	—
夷隅川水系	平沢川	左右岸 夷隅郡大多喜町平沢合流点	西畑川合流点	昭和 4年 9月20日千葉県告示第382号	4,473	14.4	—	—
夷隅川水系	古新田川	左右岸 夷隅郡大多喜町筒森国有林第7林班水源	夷隅川合流点	昭和40年 3月31日千葉県告示第175号	5,000	9.5	120	2
塩田川水系	塩田川	左 岸 いすみ市大原字古苗代下地先 右 岸 いすみ市大原字大滝前町道川向橋下流端	海に至る	昭和31年 3月27日千葉県告示第109号 昭和33年 6月 6日千葉県告示第276号改正	3,670	33.6	1,644	45
塩田川水系	新田川	左 岸 いすみ市新田字仲川地先 右 岸 いすみ市新田字庚申下地先 市道坂水橋下流端	塩田川合流点	昭和33年 6月 6日千葉県告示第276号	1,400	5.2	712	51
清水川水系	清水川	左右岸 夷隅郡御宿町久保南亀之越地先 県道夷隅御宿線久保橋下流端	海に至る	昭和40年 3月31日千葉県告示第175号	1,800	8.4	1,776	99
墨名川水系	墨名川	左右岸 勝浦市墨名字浅下645番1地先 勝浦市墨名字屋津281番1地先鉄道上流端	海に至る	昭和45年 6月 1日千葉県告示第341号	830	0.8	830	100
		管内計			133,357	515.9	18,529	

## (3)砂防指定地

水系名	河川名	区域		告示	指定延長 m	流域面積 ha
		上流端	下流端			
養老川水系	葛藤川	左右岸 夷隅郡大多喜町葛藤地先	養老川合流	昭和48年 8月13日建設省告示第1732号	700	17.2
養老川水系	沢田川	左右岸 夷隅郡大多喜町大田代地先	養老川合流	昭和50年12月12日建設省告示第1561号	650	2.2
夷隅川水系	西部田川	左右岸 夷隅郡大多喜町大多喜地先	夷隅川合流	昭和50年12月12日建設省告示第1560号	2,100	4.9
夷隅川水系	紙敷川	左右岸 夷隅郡大多喜町紙敷地先	西部田川合流	昭和55年 3月19日建設省告示第331号	3,650	4.6
管内計					7,100	28.9

## (4)地すべり防止区域

地域名	所在地	告示	面積 ha
苅谷	いすみ市苅谷	昭和56年 3月17日建設省告示第545号	11.6
管内計			11.6

## (5)急傾斜地崩壊危険区域指定箇所

No.	区 域 名	郡・市町大字	面 積 (㎡)	指定年月日及び 告 示 番 号
1	岩 和 田	夷隅郡御宿町岩和田	14,803.21	S.45.6.26 千葉県告示第402号
	〃	〃 (追加指定)	1,831.45	H.24.10.12 千葉県告示第596号
2	浜	夷隅郡御宿町浜	15,996.57	S.45.6.26 千葉県告示第402号
3	部 原	勝浦市部原	15,454.46	〃
4	出 水	勝浦市出水	12,490.47	〃
	〃	〃 (追加指定)	24,461.00	S.49.8.30 千葉県告示第724号
5	川 津	勝浦市川津	14,286.30	S.45.6.26 千葉県告示第402号
6	浜 勝 浦	勝浦市浜勝浦	21,609.19	〃
7	串 浜	勝浦市串浜	7,385.00	S.51.12.14 千葉県告示第775号
8	天 の 守	夷隅郡御宿町岩和田	3,638.11	S.51.12.14 千葉県告示第776号
9	墨 名	勝浦市出水	18,131.27	S.53.4.14 千葉県告示第378号
10	浜 行 川	勝浦市浜行川	12,090.88	S.53.4.14 千葉県告示第379号
11	井 戸 尻	勝浦市串浜	13,914.30	S.53.4.18 千葉県告示第390号
12	三 田	勝浦市川津	3,819.52	S.53.4.18 千葉県告示第391号
13	萬 名 浦	勝浦市川津	10,262.69	S.53.5.6 千葉県告示第433号
14	東 山	夷隅郡御宿町岩和田	4,342.94	S.58.5.4 千葉県告示第389号
	〃	〃 (追加指定)	7,762.29	H.5.4.20 千葉県告示第466号
15	新 官	勝浦市新官	16,864.95	S.58.5.4 千葉県告示第389号
16	盛 沢	勝浦市沢倉	7,038.69	〃
17	船 附	勝浦市串浜	10,603.99	〃
18	見 長 谷	勝浦市松部	10,430.98	〃
19	大 船 谷	いすみ市大原	17,030.59	S.59.4.10 千葉県告示第426号
20	向 台	勝浦市鶴原字向台	3,488.93	S.59.5.15 千葉県告示第521号
21	守 谷	勝浦市守谷	10,612.83	〃
22	墨 名 の 2	勝浦市墨名	18,486.17	S.59.5.15 千葉県告示第522号
23	松 部	勝浦市松部	29,641.53	〃
24	串 浜 の 2	勝浦市串浜	6,168.44	〃
25	鶴 原	勝浦市鶴原	8,806.08	〃
26	新 地 ケ 台	勝浦市勝浦字新地ヶ台	19,847.40	〃
27	新 官 の 2	勝浦市新官	13,242.24	〃
28	荒 熊	勝浦市守谷字小浦	11,321.77	S.59.5.15 千葉県告示第522号
29	吉 尾	勝浦市吉尾	47,742.49	〃
	〃	〃 (追加指定)	44,850.69	H.5.4.20 千葉県告示第466号
30	東 之 谷	勝浦市大沢字東之谷	48,325.83	S.59.5.15 千葉県告示第523号
31	蓬 谷	勝浦市沢倉字蓬谷	3,032.32	S.59.10.2 千葉県告示第938号
32	志 別 当	勝浦市新官字志別当	1,774.99	〃
33	西 沢	勝浦市沢倉字西沢	8,874.70	〃
34	ピ リ 谷	勝浦市川津字ピリ谷	6,236.65	〃
35	向 台 の 2	勝浦市鶴原字向台	6,275.17	〃
36	小 森	勝浦市浜行川字小森	13,813.26	〃
37	南 谷 の 1	勝浦市川津字南谷	4,084.59	〃
38	南 谷 の 2	勝浦市川津字南谷	6,202.76	〃

No.	区 域 名	郡・市町大字	面 積 (㎡)	指定年月日及び 告 示 番 号
39	鶴ヶ沢	勝浦市沢倉字鶴ヶ沢	3,242.26	S.59.10.2 千葉県告示第938号
40	家ノ谷	勝浦市沢倉字家ノ谷	4,788.32	〃
41	家名	勝浦市興津字家名	12,325.49	S.60.9.10 千葉県告示第918号
42	四山ヶ谷	勝浦市浜行川字小滝谷	1,143.46	〃
	〃	〃 (追加指定)	4,806.06	S.60.8.29 千葉県告示第787号
43	北見坊	勝浦市新官字北見坊	8,258.62	S.60.9.10 千葉県告示第918号
44	浜勝浦の3	勝浦市浜勝浦字新屋敷	13,410.99	〃
45	岩船	いすみ市岩船	44,098.21	S.60.10.1 千葉県告示第973号
	〃	〃 (追加指定)	33,850.26	H.5.3.26 千葉県告示第307号
46	矢差戸	いすみ市大原矢差戸	36,656.46	S.60.10.1 千葉県告示第973号
47	内出	勝浦市部原	27,849.17	S.60.10.15 千葉県告示第1017号
48	大船谷の2	いすみ市大原	114,928.61	〃
49	川津北	勝浦市川津	45,068.18	S.61.4.1 千葉県告示第313号
	〃	〃 (追加指定)	31,435.81	H.6.3.29 千葉県告示第386号
	〃	〃 (追加指定)	2,894.64	H.15.9.5 千葉県告示第730号
50	長ヶ谷	勝浦市出水	18,138.50	S.61.8.29 千葉県告示第788号
51	新町	夷隅郡御宿町新町	6,080.91	S.62.7.14 千葉県告示第635号
52	松部2	勝浦市松部字新屋敷	16,651.18	H.5.1.22 千葉県告示第53号
53	大作	勝浦市守谷字大作	10,529.35	〃
54	岩和田2	夷隅郡御宿町岩和田	20,460.73	H.5.1.22 千葉県告示第54号
55	松部3	勝浦市松部	15,865.98	H.5.2.12 千葉県告示第120号
56	岩船2	いすみ市岩船	5,818.71	H.5.3.16 千葉県告示第251号
	〃	〃 (追加指定)	4,613.28	H.21.4.17 千葉県告示第392号
57	川津2	勝浦市川津	21,731.34	H.5.4.6 千葉県告示第435号
58	矢差戸2	いすみ市大原字萩之澤外	37,751.51	H.5.2.26 千葉県告示第169号
59	浜2	夷隅郡御宿町浜	6,094.86	H.7.2.10 千葉県告示第105号
60	高山田	夷隅郡御宿町高山田	29,748.51	H.14.2.26 千葉県告示第96号
61	三十根	いすみ市岩船	57,453.20	H.14.3.12 千葉県告示第138号
62	駒形	勝浦市川津	10,295.41	H.14.5.10 千葉県告示第413号
63	大井	いすみ市大原	31,308.15	H.14.5.10 千葉県告示第414号
64	新屋敷	勝浦市興津	12,394.35	H.17.10.18 千葉県告示第735号
65	大原	いすみ市大原	18,348.14	H.18.12.5 千葉県告示第997号
66	岩船の3	いすみ市岩船	22,581.94	H.20.1.4 千葉県告示第1号
67	岩船16	いすみ市岩船	15,649.79	H.20.12.26 千葉県告示第905号
68	岩船10	いすみ市岩船	12,829.05	H.20.12.26 千葉県告示第906号
69	小東田	いすみ市大原	26,634.02	H.21.2.10 千葉県告示第121号
70	小東田の2	いすみ市大原	12,720.48	H.23.3.18 千葉県告示第193号
71	新官の6	勝浦市新官	11,374.80	H.26.3.14 千葉県告示第115号
	〃	〃 (追加指定)	2,941.23	H.27.7.31 千葉県告示第115号
72	浜勝浦の2	勝浦市浜勝浦	6,148.17	H.26.3.15 千葉県告示第506号
73	浜勝浦の4	勝浦市浜勝浦	7,085.73	H.26.3.15 千葉県告示第507号
74	深堀1	いすみ市深堀	2,276.86	R.7.2.14 千葉県告示第65号



(6)土砂災害警戒区域・土砂災害特別警戒区域指定箇所  
急傾斜地の崩壊  
(令和7年10月末日現在)

No.	市町村	箇所名	箇所番号	告示年月日	警戒区域 告示番号	特別警戒区域 告示番号	所在地
1	勝浦市	守谷3	-0855	H20. 7.11	千葉県告示第591号	千葉県告示第592号	守谷浅浦
2		大森13	-1595	H20. 7.11	"	"	大森白金里
3		上植野14	-1596	H20. 7.11	"	"	上植野北山
4		植野3	-3937	H20. 7.11	"	"	植野腰越
5		植野4	-3938	H20. 7.11	"	"	植野中ノ谷
6		上植野15	-3964	H20. 7.11	"	"	上植野初崎
7		興津3	-4032	H20. 7.11	"	"	興津（一部解除）
8		守谷5	-4035	R元. 6.25	千葉県告示第77号	千葉県告示第78号	守谷浦之代
9		守谷10	-4040	H20. 7.11	"	"	守谷小浦
10		守谷13	-4043	H20. 7.11	"	"	守谷打越
11		吉尾2	-4044	H20. 7.11	"	"	吉尾志村
12		吉尾3	-4045	H20. 7.11	"	"	吉尾志村
13		大沢3	-4052	H20. 7.11	"	"	大沢栗笹塚
14		興津	-0842	H21.10.16	千葉県告示第718号	千葉県告示第719号	興津横須賀
15		松部4	-0864	H21.10.16	"	"	松部日向畑
16		新宮5	-0873	H21.10.16	"	"	新宮中島
17		新宮6	-0874	H21.10.16	"	"	新宮瀬戸
18		雌平	-0884	H21.10.16	"	"	川津峠平
19		沢倉	-0893	H21.10.16	"	"	沢倉下志島
20		部原2	-0905	H21.10.16	"	"	部原下志島
21		墨名3	-0907	H21.10.16	"	"	墨名家之谷
22		駒形	-0910	H21.10.16	"	"	川津駒形
23		佐野3	-3882	H21.10.16	"	"	佐野宮ノ台
24		佐野4	-3883	H21.10.16	"	"	佐野荒久井
25		市野川16	-3892	H21.10.16	"	"	市野川北峠
26		松野1	-3901	H21.10.16	"	"	松野下口
27		松野2	-3902	H21.10.16	"	"	松野下口
28		蟹田1	-3903	H21.10.16	"	"	蟹田宮廻
29		松部6	-3942	H21.10.16	"	"	松部家之谷
30		松部7	-3943	H21.10.16	"	"	松部稻荷谷
31		松部8	-3944	H21.10.16	"	"	松部田原
32		松部11	-3947	H21.10.16	"	"	松部曳草台
33		関谷4	-3968	H21.10.16	"	"	関谷五番見
34		出水	-0857	H25. 3. 8	千葉県告示第114号	千葉県告示第115号	出水字登ヶ谷
35		松部2	-0863	H25. 3. 8	"	"	松部字新屋敷
36		内出	-0895	H25. 3. 8	"	"	部原字内出
37		墨名2	-0906	H25. 3. 8	"	"	墨名字加ヶ下
38		向台2	-1349	H25. 3. 8	"	"	植原字向台
39		墨名7	-130003	H25. 3. 8	"	"	墨名字小家名谷
40		向台3	-130004	H25. 3. 8	"	"	植原字向台
41		墨名8	-130005	H25. 3. 8	"	"	墨名字中海老塚
42		市野畑4	-3887	H28.10.18	千葉県告示第522号	千葉県告示第523号	市野畑
43		市野川3	-3889	H28.10.18	"	"	市野川
44		市野川4	-3890	H28.10.18	"	"	市野川
45		市野川7	-3893	H28.10.18	"	"	市野川
46		杉戸1	-3895	H28.10.18	千葉県告示第132号	千葉県告示第134号	杉戸
47		杉戸2	-3896	H28.10.18	"	"	杉戸
48		市野川2	-7112	H28.10.18	"	"	市野川
49		市野川9	-130084	H28.10.18	"	"	市野川
50		市野川10	-130085	H28.10.18	"	"	市野川
51							

No.	市町村	箇所名	箇所番号	告示年月日	警戒区域 告示番号	特別警戒区域 告示番号	所在地
52	勝浦市	市野川13	-0329	H28.10.18	千葉県告示第132号	千葉県告示第134号	市野川
53		鵜原	-0835	R. 3. 12	"	"	鵜原
54		鵜原30	-0836	R. 3. 12	"	"	鵜原
55		鵜原2	-0837	R. 3. 12	"	"	鵜原
56		鵜原3	-0838	R. 3. 12	"	"	鵜原
57		興津12	-0839	R. 3. 12	"	"	興津、守谷
58		吉尾1	-0840	R. 3. 12	"	"	吉尾
59		興津13	-0841	R. 3. 12	"	"	興津
60		興津2	-0843	R. 3. 12	"	"	興津
61		串浜1	-0844	R. 3. 12	"	"	串浜、墨名
62		串浜32	-0845	R. 3. 12	"	"	串浜
63		串浜2	-0846	R. 3. 12	"	"	串浜
64		上植野22	-0847	R. 3. 12	"	"	上植野、植野
65		鵜原31	-0848	R. 3. 12	"	"	鵜原
66		守谷21	-0849	R. 3. 12	"	"	守谷、興津
67		沢倉7	-0850	R. 3. 12	"	"	沢倉
68		新宮22	-0851	R. 3. 12	"	"	新宮
69		守谷1	-0852	R. 3. 12	"	"	守谷
70		守谷2	-0854	R. 3. 12	"	"	守谷
71		守谷22	-0856	R. 3. 12	"	"	守谷
72		出水4	-0859	R. 3. 12	"	"	出水、墨名
73		出水5	-0860	R. 3. 12	"	"	出水、新宮
74		串浜31	-0861	R. 3. 12	"	"	串浜
75		松部1	-0862	R. 3. 12	"	"	松部
76		浜勝浦3	-0866	R. 3. 12	"	特別警戒区域なし 浜勝浦	浜勝浦
77		浜勝浦5	-0867	R. 3. 12	"	千葉県告示第134号 浜勝浦、勝浦	勝浦
78		新宮1	-0868	R. 3. 12	"	"	新宮
79		新宮2	-0869	R. 3. 12	"	"	新宮
80		新宮23	-0870	R. 3. 12	"	"	新宮
81		新宮3	-0871	R. 3. 12	"	"	新宮
82		新宮4	-0872	R. 3. 12	"	"	新宮
83		勝浦2	-0875	R. 3. 12	"	"	勝浦、川津、沢倉
84		川津1	-0876	R. 3. 12	"	"	川津、出水、沢倉、浜勝浦
85		川津10	-0877	R. 3. 12	"	"	川津
86		川津11	-0878	R. 3. 12	"	"	川津
87		川津12	-0879	R. 3. 12	"	"	川津
88		沢倉12	-0880	R. 3. 12	"	"	沢倉、川津
89		川津13	-0881	R. 3. 12	"	"	川津、沢倉
90		川津2	-0885	R. 3. 12	"	"	川津、出水、沢倉
91		松部34	-0886	R. 3. 12	"	"	松部
92		松部35	-0887	R. 3. 12	"	"	松部
93		大沢7	-0888	R. 3. 12	"	"	大沢
94		沢倉8	-0889	R. 3. 12	"	"	沢倉
95		沢倉9	-0890	R. 3. 12	"	"	沢倉、川津
96		沢倉10	-0891	R. 3. 12	"	"	沢倉
97		沢倉11	-0892	R. 3. 12	"	"	沢倉
98		浜行川1	-0896	R. 3. 12	"	"	浜行川
99		浜行川10	-0897	R. 3. 12	"	"	浜行川
100		浜行川11	-0898	R. 3. 12	"	特別警戒区域なし	浜行川
101		浜行川12	-0900	R. 3. 12	"	千葉県告示第134号	浜行川
102		浜行川3	-0901	R. 3. 12	"	"	浜行川
103		浜行川4	-0902	R. 3. 12	"	"	浜行川
104		浜勝浦1	-0903	R. 3. 12	"	"	浜勝浦、勝浦
105		部原1	-0904	R. 3. 12	"	"	部原
106		吉尾18	-0908	R. 3. 12	"	"	吉尾、鵜原

No.	市町村	箇所名	箇所番号	告示年月日	警戒区域 告示番号	特別警戒区域 告示番号	所在地
107	勝浦市	鶴原29	-0909	R 3. 3.12	千葉県告示第132号	千葉県告示第134号	鶴原
108		松部3	-0911	R 3. 3.12	"	"	松部
109		興津14	-1347	R 3. 3.12	"	"	興津
110		興津15	-1348	R 3. 3.12	"	"	興津
111		川津14	-1390	R 3. 3.12	"	特別警戒区域なし	川津
112		浜行川12	-1391	R 3. 3.12	"	千葉県告示第134号	浜行川
113		興津16	-130011	R 3. 3.12	"	"	興津、守谷
114		吉尾5	-131006	R 3. 3.12	"	"	吉尾
115		吉尾6	-131007	R 3. 3.12	"	"	吉尾
116		吉尾7	-131008	R 3. 3.12	"	"	吉尾
117		吉尾8	-131009	R 3. 3.12	"	"	吉尾
118		吉尾9	-131010	R 3. 3.12	"	"	吉尾
119		吉尾10	-131011	R 3. 3.12	"	"	吉尾
120		興津11	-131029	R 3. 3.12	"	"	興津
121		芳賀10	-131059	R 3. 3.12	"	"	芳賀
122		蟹田3	-131060	R 3. 3.12	"	"	蟹田、芳賀
123		白木5	-131061	R 3. 3.12	"	"	白木
124		佐野1	-3880	R 3. 3.12	"	"	佐野
125		佐野2	-3881	R 3. 3.12	"	"	佐野
126		市野郷1	-3884	R 3. 3.12	"	"	市野郷
127		市野郷3	-3886	R 3. 3.12	"	"	市野郷
128		市野郷13	-3888	R 3. 3.12	"	"	市野郷
129		市野川8	-3894	R 3. 3.12	"	"	市野川
130		杉戸3	-3897	R 3. 3.12	"	"	杉戸
131		中倉1	-3898	R 3. 3.12	"	"	中倉
132		中倉2	-3899	R 3. 3.12	"	"	中倉
133		中倉3	-3900	R 3. 3.12	"	"	中倉
134		芳賀21	-3904	R 3. 3.12	"	"	芳賀
135		芳賀1	-3905	R 3. 3.12	"	"	芳賀
136		芳賀2	-3906	R 3. 3.12	"	"	芳賀
137		芳賀3	-3907	R 3. 3.12	"	"	芳賀
138		芳賀4	-3908	R 3. 3.12	"	"	芳賀
139		芳賀5	-3909	R 3. 3.12	"	"	芳賀
140		大楠14	-3911	R 3. 3.12	"	"	大楠、芳賀
141		白木7	-3912	R 3. 3.12	"	"	白木
142		小羽戸1	-3913	R 3. 3.12	"	"	小羽戸
143		法花1	-3914	R 3. 3.12	"	"	法花
144		法花2	-3915	R 3. 3.12	"	"	法花
145		法花3	-3916	R 3. 3.12	"	"	法花
146		法花4	-3917	R 3. 3.12	"	"	法花
147		法花5	-3918	R 3. 3.12	"	"	法花
148		白木1	-3919	R 3. 3.12	"	"	白木
149		白木2	-3920	R 3. 3.12	"	"	白木
150		大楠6	-3921	R 3. 3.12	"	"	大楠
151		大楠2	-3922	R 3. 3.12	"	"	大楠
152		大楠3	-3923	R 3. 3.12	"	"	大楠
153		上植野1	-3924	R 3. 3.12	"	"	上植野
154		上植野2	-3925	R 3. 3.12	"	"	上植野
155		平田1	-3926	R 3. 3.12	"	"	平田、新戸
156		平田3	-3928	R 3. 3.12	"	"	平田
157		関谷25	-3929	R 3. 3.12	"	"	関谷
158		関谷26	-3930	R 3. 3.12	"	"	関谷
159		新戸1	-3931	R 3. 3.12	"	"	新戸
160		貝掛1	-3932	R 3. 3.12	"	"	貝掛
161		貝掛2	-3933	R 3. 3.12	"	"	貝掛

No.	市町村	箇所名	箇所番号	告示年月日	警戒区域 告示番号	特別警戒区域 告示番号	所在地
162	勝浦市	赤羽根2	-3934	R 3. 3.12	千葉県告示第132号	千葉県告示第134号	赤羽根
163		赤羽根6	-3935	R 3. 3.12	"	"	赤羽根
164		植野2	-3936	R 3. 3.12	"	"	植野
165		南山田1	-3939	R 3. 3.12	"	"	南山田
166		松部5	-3941	R 3. 3.12	"	"	松部
167		松部9	-3945	R 3. 3.12	"	"	松部
168		松部10	-3946	R 3. 3.12	"	"	松部
169		松部12	-3948	R 3. 3.12	"	"	松部、吉尾
170		大森1	-3949	R 3. 3.12	"	"	大森
171		大森2	-3950	R 3. 3.12	"	"	大森
172		大森3	-3951	R 3. 3.12	"	"	大森
173		大森4	-3952	R 3. 3.12	"	"	大森
174		大森5	-3953	R 3. 3.12	"	"	大森
175		大森6	-3954	R 3. 3.12	"	"	大森
176		大森7	-3955	R 3. 3.12	"	"	大森
177		大森8	-3956	R 3. 3.12	"	"	大森
178		大森10	-3958	R 3. 3.12	"	"	大森
179		大森11	-3959	R 3. 3.12	"	"	大森
180		大森12	-3960	R 3. 3.12	"	"	大森
181		大森16	-3962	R 3. 3.12	"	"	大森
182		中倉3	-3965	R 3. 3.12	"	"	中倉
183		関谷2	-3966	R 3. 3.12	"	"	関谷
184		関谷3	-3967	R 3. 3.12	"	"	関谷
185		関谷5	-3969	R 3. 3.12	"	"	関谷
186		関谷7	-3971	R 3. 3.12	"	"	関谷
187		関谷8	-3972	R 3. 3.12	"	"	関谷
188		関谷9	-3973	R 3. 3.12	"	"	関谷
189		関谷10	-3974	R 3. 3.12	"	"	関谷
190		中倉1	-3975	R 3. 3.12	"	"	中倉
191		串浜34	-3977	R 3. 3.12	"	"	串浜
192		串浜35	-3978	R 3. 3.12	"	"	串浜
193		串浜36	-3979	R 3. 3.12	"	"	串浜
194		串浜37	-3980	R 3. 3.12	"	"	串浜
195		大森27	-3981	R 3. 3.12	"	"	大森
196		上植野24	-3983	R 3. 3.12	"	"	上植野
197		部原3	-3984	R 3. 3.12	"	"	部原
198		部原4	-3985	R 3. 3.12	"	"	部原
199		部原5	-3986	R 3. 3.12	"	"	部原
200		上植野23	-3988	R 3. 3.12	"	"	上植野
201		上植野5	-3990	R 3. 3.12	"	"	上植野
202		上植野6	-3991	R 3. 3.12	"	"	上植野
203		上植野7	-3992	R 3. 3.12	"	"	上植野
204		上植野8	-3993	R 3. 3.12	"	"	上植野
205		上植野9	-3994	R 3. 3.12	"	"	上植野
206		中島1	-3995	R 3. 3.12	"	"	中島、赤羽根
207		荒川1	-3996	R 3. 3.12	"	"	荒川、中島
208		串浜3	-3997	R 3. 3.12	"	"	串浜
209		串浜4	-3998	R 3. 3.12	"	特別警戒区域なし	串浜
210		串浜5	-3999	R 3. 3.12	"	千葉県告示第134号	串浜
211		串浜6	-4000	R 3. 3.12	"	"	串浜
212		串浜7	-4001	R 3. 3.12	"	"	串浜
213		串浜8	-4002	R 3. 3.12	"	"	串浜
214		串浜9	-4003	R 3. 3.12	"	"	串浜
215		墨名4	-4004	R 3. 3.12	"	"	墨名
216		墨名5	-4005	R 3. 3.12	"	"	墨名

No.	市町村	箇所名	箇所番号	告示年月日	警戒区域 告示番号	特別警戒区域 告示番号	所在地
217	勝浦市	墨名6	-4006	R 3. 3.12	千葉県告示第132号	千葉県告示第134号	墨名
218		新官7	-4007	R 3. 3.12	"	"	新官、墨名
219		新官9	-4008	R 3. 3.12	"	"	新官
220		新官10	-4009	R 3. 3.12	"	"	新官
221		新官11	-4010	R 3. 3.12	"	"	新官
222		新官12	-4011	R 3. 3.12	"	"	新官
223		新官13	-4012	R 3. 3.12	"	"	新官
224		新官14	-4013	R 3. 3.12	"	"	新官
225		新官16	-4014	R 3. 3.12	"	"	新官
226		新官18	-4015	R 3. 3.12	"	"	新官
227		沢倉2	-4016	R 3. 3.12	"	"	沢倉、新官
228		沢倉3	-4017	R 3. 3.12	"	"	沢倉
229		沢倉4	-4018	R 3. 3.12	"	"	沢倉
230		沢倉5	-4019	R 3. 3.12	"	"	沢倉
231		川津3	-4020	R 3. 3.12	"	"	川津
232		川津4	-4021	R 3. 3.12	"	"	川津
233		川津5	-4022	R 3. 3.12	"	"	川津
234		川津6	-4023	R 3. 3.12	"	"	川津
235		川津7	-4024	R 3. 3.12	"	"	川津
236		川津8	-4025	R 3. 3.12	"	"	川津
237		川津9	-4026	R 3. 3.12	"	"	川津
238		台番5	-4031	R 3. 3.12	"	"	台番
239		興津4	-4033	R 3. 3.12	"	"	興津
240		守谷4	-4034	R 3. 3.12	"	"	守谷
241		守谷6	-4036	R 3. 3.12	"	"	守谷
242		守谷7	-4037	R 3. 3.12	"	"	守谷
243		守谷8	-4038	R 3. 3.12	"	"	守谷
244		守谷9	-4039	R 3. 3.12	"	"	守谷
245		鶴原32	-4041	R 3. 3.12	"	"	鶴原
246		守谷12	-4042	R 3. 3.12	"	"	守谷
247		鶴原4	-4046	R 3. 3.12	"	"	鶴原
248		鶴原5	-4047	R 3. 3.12	"	"	鶴原
249		勝浦1	-4048	R 3. 3.12	"	"	勝浦、浜勝浦
250		浜勝浦4	-4049	R 3. 3.12	"	"	浜勝浦
251		大沢1	-4050	R 3. 3.12	"	"	大沢
252		大沢2	-4051	R 3. 3.12	"	"	大沢
253		大沢4	-4053	R 3. 3.12	"	"	大沢
254		浜行川5	-4054	R 3. 3.12	"	"	浜行川
255		浜行川6	-4055	R 3. 3.12	"	"	浜行川
256		浜行川7	-4056	R 3. 3.12	"	"	浜行川
257		浜行川8	-4057	R 3. 3.12	"	"	浜行川、台番
258		部原24	-4110	R 3. 3.12	"	"	部原、御宿町浜
259		上樺野3	-7113	R 3. 3.12	"	"	上樺野
260		新官8	-7114	R 3. 3.12	"	"	新官
261		新官15	-7115	R 3. 3.12	"	"	新官
262		沢倉13	-7116	R 3. 3.12	"	"	沢倉
263		部原23	-130090	R 3. 3.12	"	"	部原
264		新官20	-130091	R 3. 3.12	"	"	新官
265		新官21	-130092	R 3. 3.12	"	"	新官、墨名
266		芳賀8	-130095	R 3. 3.12	"	"	芳賀、蟹田
267		中里2	-130096	R 3. 3.12	"	千葉県告示第134号	中里
268		中里3	-130097	R 3. 3.12	"	"	中里
269		中里4	-130098	R 3. 3.12	"	"	中里、上野
270		興津8	-130099	R 3. 3.12	"	特別警戒区域なし	興津
271		興津10	-130101	R 3. 3.12	"	千葉県告示第134号	興津

No.	市町村	箇所名	箇所番号	告示年月日	警戒区域 告示番号	特別警戒区域 告示番号	所在地
272	勝浦市	守谷14	-130102	R 3. 3.12	千葉県告示第132号	千葉県告示第134号	守谷
273		守谷15	-130103	R 3. 3.12	"	"	守谷
274		守谷16	-130104	R 3. 3.12	"	"	守谷
275		鶴原6	-130105	R 3. 3.12	"	"	鶴原
276		鶴原7	-130106	R 3. 3.12	"	"	鶴原
277		鶴原8	-130107	R 3. 3.12	"	"	鶴原
278		鶴原9	-130108	R 3. 3.12	"	"	鶴原
279		鶴原10	-130109	R 3. 3.12	"	"	鶴原
280		鶴原11	-130110	R 3. 3.12	"	"	鶴原
281		鶴原12	-130111	R 3. 3.12	"	"	鶴原
282		鶴原13	-130112	R 3. 3.12	"	"	鶴原
283		鶴原14	-130113	R 3. 3.12	"	"	鶴原
284		鶴原15	-130114	R 3. 3.12	"	"	鶴原、吉尾
285		鶴原16	-130115	R 3. 3.12	"	"	鶴原
286		鶴原17	-130116	R 3. 3.12	"	"	鶴原、吉尾
287		興津17	-130125	R 3. 3.12	"	"	興津、樺野、上樺野
288		鶴原18	-130127	R 3. 3.12	"	"	鶴原
289		市野郷6	-130136	R 3. 3.12	"	"	市野郷
290		市野郷7	-131122	R 3. 3.12	"	"	市野郷
291		佐野5	-131123	R 3. 3.12	"	"	佐野
292		市野川15	-131125	R 3. 3.12	"	"	市野川
293		市野川16	-131126	R 3. 3.12	"	"	市野川
294		杉戸5	-131127	R 3. 3.12	"	"	杉戸
295		中倉6	-131129	R 3. 3.12	"	"	中倉
296		白木6	-131130	R 3. 3.12	"	"	白木
297		白木3	-131131	R 3. 3.12	"	"	白木、芳賀
298		芳賀11	-131132	R 3. 3.12	"	"	芳賀
299		芳賀14	-131135	R 3. 3.12	"	"	芳賀
300		白木4	-131136	R 3. 3.12	"	"	白木
301		芳賀15	-131137	R 3. 3.12	"	"	芳賀、大楠
302		新戸5	-131139	R 3. 3.12	"	"	新戸
303		新戸6	-131140	R 3. 3.12	"	"	新戸
304		部原6	-131141	R 3. 3.12	"	"	部原
305		部原7	-131142	R 3. 3.12	"	"	部原
306		部原8	-131143	R 3. 3.12	"	"	部原
307		部原9	-131144	R 3. 3.12	"	"	部原
308		部原11	-131146	R 3. 3.12	"	"	部原
309		部原13	-131148	R 3. 3.12	"	"	部原
310		平田9	-131150	R 3. 3.12	"	"	平田
311		部原15	-131151	R 3. 3.12	"	"	部原
312		部原16	-131152	R 3. 3.12	"	"	部原
313		部原17	-131153	R 3. 3.12	"	"	部原
314		部原18	-131154	R 3. 3.12	"	"	部原
315		部原19	-131155	R 3. 3.12	"	"	部原
316		部原20	-131156	R 3. 3.12	"	"	部原
317		関谷14	-131160	R 3. 3.12	"	"	関谷
318		芳賀16	-131394	R 3. 3.12	"	"	芳賀
319		中谷2	-131163	R 3. 3.12	"	"	中谷
320		串浜10	-131164	R 3. 3.12	"	"	串浜
321		関谷15	-131167	R 3. 3.12	"	"	関谷
322		関谷21	-131168	R 3. 3.12	"	"	関谷
323		関谷16	-131169	R 3. 3.12	"	"	関谷
324		関谷22	-131170	R 3. 3.12	"	"	関谷
325		関谷23	-131171	R 3. 3.12	"	"	関谷
326		新官24	-131172	R 3. 3.12	"	"	新官

No.	市町村	箇所名	箇所番号	告示年月日	警戒区域 告示番号	特別警戒区域 告示番号	所在地
382	勝浦市	串浜25	-131245	R. 3. 3.12	千葉県告示第132号	千葉県告示第134号	串浜
383		大楠13	-131249	R. 3. 3.12	"	"	大楠
384		法花7	-131250	R. 3. 3.12	"	"	法花
385		法花8	-131251	R. 3. 3.12	"	"	法花
386		法花9	-131252	R. 3. 3.12	"	"	法花
387		大森21	-131253	R. 3. 3.12	"	"	大森
388		大森22	-131254	R. 3. 3.12	"	"	大森
389		大森23	-131255	R. 3. 3.12	"	"	大森
390		大森24	-131256	R. 3. 3.12	"	"	大森
391		赤羽根4	-131260	R. 3. 3.12	"	"	赤羽根
392		中島8	-131261	R. 3. 3.12	"	"	中島
393		大楠7	-131282	R. 3. 3.12	"	"	大楠
394		大楠9	-131284	R. 3. 3.12	"	"	大楠
395		市野郷10	-131420	R. 3. 3.12	"	"	市野郷
396		市野郷12	-131422	R. 3. 3.12	"	"	市野郷
397		大森25	-131423	R. 3. 3.12	"	"	大森
398		荒川5	-131424	R. 3. 3.12	"	"	荒川
399		中島4	-131425	R. 3. 3.12	"	"	中島
400		松部13	-131427	R. 3. 3.12	"	"	松部
401		串浜26	-131428	R. 3. 3.12	"	"	串浜
402		法花10	-131758	R. 3. 3.12	"	"	法花
403		市野川18	-131759	R. 3. 3.12	"	"	市野川
404		市野川19	-131760	R. 3. 3.12	"	"	市野川
405		赤羽根5	-131761	R. 3. 3.12	"	"	赤羽根
406		中島6	-131762	R. 3. 3.12	"	"	中島
407		中島7	-131763	R. 3. 3.12	"	"	中島
408		榎野6	-131764	R. 3. 3.12	"	"	榎野
409		関谷24	-131765	R. 3. 3.12	"	"	関谷
410		鹽名9	-131766	R. 3. 3.12	"	"	鹽名
411		鹽名10	-131767	R. 3. 3.12	"	"	鹽名
412		鹽名11	-131768	R. 3. 3.12	"	"	鹽名
413		鹽名12	-131769	R. 3. 3.12	"	"	鹽名
414		鹽名13	-131770	R. 3. 3.12	"	"	鹽名
415		鹽名14	-131771	R. 3. 3.12	"	"	鹽名
416		串浜29	-131772	R. 3. 3.12	"	"	串浜
417		出水3	-131773	R. 3. 3.12	"	"	出水、鹽名
418		串浜30	-131774	R. 3. 3.12	"	"	串浜
419		大森17	-0325	R. 3. 3.12	"	"	大森
420		市野川11	-0327	R. 3. 3.12	"	"	市野川
421		市野川12	-0328	R. 3. 3.12	"	"	市野川
422		杉戸6	-0330	R. 3. 3.12	"	"	杉戸
423		中倉4	-0331	R. 3. 3.12	"	"	中倉
424		芳賀20	-0332	R. 3. 3.12	"	"	芳賀
425		平田6	-0337	R. 3. 3.12	"	"	平田、新戸
426		法花6	-0338	R. 3. 3.12	"	"	法花
427		中里1	-0342	R. 3. 3.12	"	"	中里、上野
428		上榎野12	-0343	R. 3. 3.12	"	"	上榎野、名木
429		興津5	-0345	R. 3. 3.12	"	"	興津
430		興津6	-0346	R. 3. 3.12	"	"	興津
431		台宿6	-0347	R. 3. 3.12	"	"	台宿
432		興津7	-0349	R. 3. 3.12	"	"	興津
433		浜行川13	-0350	R. 3. 3.12	"	"	浜行川
434		大沢6	-0351	R. 3. 3.12	"	"	大沢、浜行川
435		南山田3	-0352	R. 3. 3.12	"	"	南山田
436		串浜38	-0353	R. 3. 3.12	"	"	串浜

No.	市町村	箇所名	箇所番号	告示年月日	警戒区域 告示番号	特別警戒区域 告示番号	所在地
327	勝浦市	新宮25	-131173	R. 3. 3.12	千葉県告示第132号	千葉県告示第134号	新宮
328		新宮26	-131174	R. 3. 3.12	"	"	新宮
329		新宮27	-131175	R. 3. 3.12	"	"	新宮
330		串浜11	-131176	R. 3. 3.12	"	"	串浜
331		串浜13	-131178	R. 3. 3.12	"	"	串浜
332		串浜15	-131180	R. 3. 3.12	"	"	串浜
333		串浜16	-131181	R. 3. 3.12	"	"	串浜
334		串浜18	-131183	R. 3. 3.12	"	"	串浜
335		串浜19	-131184	R. 3. 3.12	"	"	串浜
336		上榎野17	-131185	R. 3. 3.12	"	"	上榎野
337		上榎野18	-131187	R. 3. 3.12	"	"	上榎野
338		上榎野19	-131188	R. 3. 3.12	"	"	上榎野
339		上榎野20	-131189	R. 3. 3.12	"	"	上榎野、榎野
340		上榎野21	-131190	R. 3. 3.12	"	"	上榎野、興津
341		郷原19	-131192	R. 3. 3.12	"	"	郷原
342		郷原20	-131193	R. 3. 3.12	"	"	郷原
343		郷原21	-131194	R. 3. 3.12	"	"	郷原
344		郷原22	-131195	R. 3. 3.12	"	"	郷原
345		郷原23	-131196	R. 3. 3.12	"	"	郷原
346		郷原24	-131197	R. 3. 3.12	"	"	郷原
347		郷原25	-131198	R. 3. 3.12	"	"	郷原
348		郷原26	-131199	R. 3. 3.12	"	"	郷原
349		郷原27	-131200	R. 3. 3.12	"	"	郷原
350		郷原28	-131201	R. 3. 3.12	"	"	郷原
351		松部16	-131203	R. 3. 3.12	"	"	松部
352		松部17	-131204	R. 3. 3.12	"	"	松部
353		松部18	-131205	R. 3. 3.12	"	"	松部、吉尾
354		松部19	-131206	R. 3. 3.12	"	"	松部
355		松部20	-131207	R. 3. 3.12	"	"	松部
356		松部21	-131208	R. 3. 3.12	"	特別警戒区域なし	松部
357		松部22	-131209	R. 3. 3.12	"	千葉県告示第134号	松部
358		松部23	-131210	R. 3. 3.12	"	"	松部
359		松部24	-131211	R. 3. 3.12	"	"	松部
360		松部25	-131212	R. 3. 3.12	"	"	松部、吉尾
361		松部26	-131213	R. 3. 3.12	"	"	松部、吉尾
362		吉尾11	-131215	R. 3. 3.12	"	"	吉尾
363		吉尾12	-131216	R. 3. 3.12	"	"	吉尾
364		吉尾13	-131217	R. 3. 3.12	"	"	吉尾
365		吉尾14	-131218	R. 3. 3.12	"	"	吉尾
366		吉尾15	-131219	R. 3. 3.12	"	"	吉尾
367		吉尾16	-131220	R. 3. 3.12	"	"	吉尾
368		吉尾17	-131221	R. 3. 3.12	"	"	吉尾
369		守谷17	-131227	R. 3. 3.12	"	"	守谷
370		守谷18	-131228	R. 3. 3.12	"	"	守谷
371		守谷19	-131229	R. 3. 3.12	"	"	守谷
372		守谷20	-131230	R. 3. 3.12	"	"	守谷
373		市野郷8	-131232	R. 3. 3.12	"	"	市野郷
374		芳賀17	-131234	R. 3. 3.12	"	"	芳賀
375		芳賀18	-131235	R. 3. 3.12	"	千葉県告示第134号	芳賀
376		芳賀19	-131236	R. 3. 3.12	"	"	芳賀
377		大森20	-131239	R. 3. 3.12	"	"	大森
378		串浜20	-131240	R. 3. 3.12	"	"	串浜
379		串浜21	-131241	R. 3. 3.12	"	"	串浜
380		串浜22	-131242	R. 3. 3.12	"	"	串浜
381		串浜24	-131244	R. 3. 3.12	"	特別警戒区域なし	串浜

No.	市町村	箇所名	箇所番号	告示年月日	警戒区域 告示番号	特別警戒区域 告示番号	所在地
437	勝浦市	南山田4	-0354	R 3. 3.12	千葉県告示第132号	千葉県告示第134号	南山田
438		赤羽根8	-0355	R 3. 3.12	"	"	赤羽根
439		串浜33	-0356	R 3. 3.12	"	特別警戒区域なし	串浜
440		植野7	-0357	R 3. 3.12	"	千葉県告示第134号	植野
441		植野8	-0358	R 3. 3.12	"	"	植野、赤羽根
442		荒川4	-0359	R 3. 3.12	"	"	荒川、中島
443		松部14	-0360	R 3. 3.12	"	"	松部
444		沢倉6	-0362	R 3. 3.12	"	"	沢倉、新宮
445		出水2	-0364	R 3. 3.12	"	特別警戒区域なし	出水、新宮
446		松部36	-0365	R 3. 3.12	"	千葉県告示第134号	松部
447		市野郷5	-0451	R 3. 3.12	"	"	市野郷
448		浜行川9	-1220	R 3. 3.12	"	"	浜行川
449		部原22	-131238	R 3. 3.12	"	"	部原
450		松部27	-131787	R 3. 3.12	"	"	松部
451		松部28	-131788	R 3. 3.12	"	"	松部
452		松部29	-131789	R 3. 3.12	"	特別警戒区域なし	松部
453		松部30	-131790	R 3. 3.12	"	千葉県告示第134号	松部
454		松部31	-131791	R 3. 3.12	"	"	松部
455		松部32	-131792	R 3. 3.12	"	"	松部
456		松部33	-131793	R 3. 3.12	"	"	松部
457		大森26	-131794	R 3. 3.12	"	"	大森
458		興津久保山台1	-121K2042	R 5. 12. 5	千葉県告示第473号	千葉県告示第475号	興津久保山台、台宿、浜行川
459		上榎野25	-121K2141	R 5. 12. 5	"	"	上榎野
460		上榎野26	-121K2145	R 5. 12. 5	"	"	上榎野
461		上榎野27	-121K2131	R 5. 12. 5	"	"	上榎野
462		上榎野28	-121K2132	R 5. 12. 5	"	"	上榎野
463		上榎野29	-121K2133	R 5. 12. 5	"	"	上榎野、台宿
464		上榎野30	-121K2134	R 5. 12. 5	"	"	上榎野
465		上榎野31	-121K2136	R 5. 12. 5	"	"	上榎野
466		上榎野32	-121K2138	R 5. 12. 5	"	"	上榎野
467		上榎野33	-121K2139	R 5. 12. 5	"	"	上榎野
468		上榎野34	-121K2140	R 5. 12. 5	"	"	上榎野
469		上榎野35	-121K2142	R 5. 12. 5	"	"	上榎野
470		上榎野36	-121K2143	R 5. 12. 5	"	"	上榎野
471		上榎野37	-121K2144	R 5. 12. 5	"	"	上榎野
472		上榎野38	-121K2146	R 5. 12. 5	"	"	上榎野
473		上榎野39	-121K2147	R 5. 12. 5	"	"	上榎野
474		上榎野40	-121K2148	R 5. 12. 5	"	"	上榎野
475		上榎野41	-121K2149	R 5. 12. 5	"	"	上榎野
476		台宿7	-121K2177	R 5. 12. 5	"	"	台宿
477		台宿8	-121K2178	R 5. 12. 5	"	"	台宿、内浦
478		台宿9	-121K2180	R 5. 12. 5	"	"	台宿
479		台宿10	-121K2182	R 5. 12. 5	"	"	台宿
480		大森28	-121K2191	R 5. 12. 5	"	"	大森
481		大森29	-121K2183	R 5. 12. 5	"	"	大森
482		大森30	-121K2184	R 5. 12. 5	"	"	大森
483		大森31	-121K2185	R 5. 12. 5	"	"	大森
484		大森32	-121K2186	R 5. 12. 5	"	"	大森
485		大森33	-121K2189	R 5. 12. 5	"	"	大森
486		大森34	-121K2190	R 5. 12. 5	"	"	大森
487		大沢8	-121K2194	R 5. 12. 5	"	"	大沢
488		大沢9	-121K2195	R 5. 12. 5	"	"	大沢
489		大沢10	-121K2196	R 5. 12. 5	"	"	大沢、浜行川
490		大沢11	-121K2197	R 5. 12. 5	"	"	大沢
491		大沢12	-121K2199	R 5. 12. 5	"	"	大沢

No.	市町村	箇所名	箇所番号	告示年月日	警戒区域 告示番号	特別警戒区域 告示番号	所在地
492	勝浦市	浜行川14	-121K2253	R 5. 12. 5	千葉県告示第473号	千葉県告示第475号	浜行川
493		浜行川15	-121K2193	R 5. 12. 5	"	"	浜行川、大沢
494		浜行川16	-121K2249	R 5. 12. 5	"	"	浜行川
495		浜行川17	-121K2280	R 5. 12. 5	"	"	浜行川
496		浜行川18	-121K2251	R 5. 12. 5	"	"	浜行川
497		浜行川19	-121K2282	R 5. 12. 5	"	"	浜行川
498		浜行川20	-121K2254	R 5. 12. 5	"	"	浜行川
499		名木1	-121K2283	R 5. 12. 5	"	"	名木、大森
500		興津18	-121K2036	R 6. 6. 7	千葉県告示第336号	千葉県告示第340号	興津、上榎野
501		興津19	-121K2035	R 6. 6. 7	"	"	興津、榎野
502		興津20	-121K2038	R 6. 6. 7	"	"	興津
503		中里5	-121K2229	R 6. 6. 7	"	"	中里
504		榎野9	-121K2037	R 6. 6. 7	"	"	榎野、興津
505		榎野10	-121K2151	R 6. 6. 7	"	"	榎野
506		榎野11	-121K2152	R 6. 6. 7	"	"	榎野
507		榎野12	-121K2153	R 6. 6. 7	"	特別警戒区域なし	榎野
508		榎野13	-121K2154	R 6. 6. 7	"	千葉県告示第340号	榎野、上榎野
509		榎野14	-121K2160	R 6. 6. 7	"	"	榎野
510		荒川6	-121K2054	R 6. 6. 7	"	特別警戒区域なし	荒川
511		上榎野42	-121K2129	R 6. 6. 7	"	千葉県告示第340号	上榎野
512		上榎野43	-121K2130	R 6. 6. 7	"	"	上榎野
513		上榎野44	-121K2135	R 6. 6. 7	"	"	上榎野
514		上榎野45	-121K2291	R 6. 6. 7	"	"	上榎野、名木
515		上榎野46	-121K2282	R 6. 6. 7	"	"	上榎野、名木
516		中島9	-121K2157	R 6. 6. 7	"	"	中島
517		中島10	-121K2225	R 6. 6. 7	"	"	中島
518		赤羽根9	-121K2172	R 6. 6. 7	"	"	赤羽根
519		上野1	-121K2227	R 6. 6. 7	"	特別警戒区域なし	上野、上榎野
520		松野3	-121K2123	R 6. 8. 2	千葉県告示第405号	千葉県告示第409号	松野
521		松野4	-121K2125	R 6. 8. 2	"	"	松野
522		松野5	-121K2128	R 6. 8. 2	"	"	松野、中倉
523		松野6	-121K2121	R 6. 8. 2	"	"	松野
524		松野7	-121K2122	R 6. 8. 2	"	"	松野
525		松野8	-121K2124	R 6. 8. 2	"	"	松野
526		松野9	-121K2126	R 6. 8. 2	"	"	松野
527		松野10	-121K2216	R 6. 8. 2	"	"	松野、中倉、芳賀
528		中倉7	-121K2217	R 6. 8. 2	"	"	中倉、松野
529		中倉8	-121K2218	R 6. 8. 2	"	"	中倉
530		中倉9	-121K2219	R 6. 8. 2	"	"	中倉
531		中倉10	-121K2284	R 6. 8. 2	"	"	中倉、芳賀
532		芳賀22	-121K2012	R 6. 8. 2	"	"	芳賀、蟹田
533		貝掛3	-121K2013	R 6. 8. 2	"	"	貝掛、法花
534		貝掛4	-121K2014	R 6. 8. 2	"	"	貝掛
535		貝掛5	-121K2015	R 6. 8. 2	"	"	貝掛
536		貝掛6	-121K2092	R 6. 8. 2	"	"	貝掛
537		法花11	-121K2016	R 6. 8. 2	"	"	法花
538		法花12	-121K2272	R 6. 8. 2	"	"	法花
539		法花13	-121K2273	R 6. 8. 2	"	"	法花
540		法花14	-121K2274	R 6. 8. 2	"	"	法花
541		法花15	-121K2275	R 6. 8. 2	"	"	法花
542		法花16	-121K2276	R 6. 8. 2	"	"	法花
543		小羽戸2	-121K2093	R 6. 8. 2	"	"	小羽戸
544		小羽戸3	-121K2094	R 6. 8. 2	"	"	小羽戸
545		小羽戸4	-121K2095	R 6. 8. 2	"	"	小羽戸
546		小羽戸5	-121K2096	R 6. 8. 2	"	"	小羽戸

No.	市町村	箇所名	箇所番号	告示年月日	警戒区域 告示番号	特別警戒区域 告示番号	所在地
547	勝浦市	小羽戸6	-121K2098	R 6. 8. 2	千葉県告示第405号	千葉県告示第409号	小羽戸
548		小羽戸7	-121K2099	R 6. 8. 2	"	"	小羽戸
549		小羽戸8	-121K2100	R 6. 8. 2	"	"	小羽戸
550		小羽戸9	-121K2101	R 6. 8. 2	"	"	小羽戸
551		小羽戸10	-121K2102	R 6. 8. 2	"	"	小羽戸、大楠
552		大楠15	-121K2103	R 6. 8. 2	"	"	大楠、小松野
553		大楠16	-121K2200	R 6. 8. 2	"	"	大楠
554		大楠17	-121K2201	R 6. 8. 2	"	"	大楠
555		大楠18	-121K2202	R 6. 8. 2	"	"	大楠
556		大楠19	-121K2203	R 6. 8. 2	"	"	大楠
557		大楠20	-121K2204	R 6. 8. 2	"	"	大楠
558		大楠21	-121K2205	R 6. 8. 2	"	"	大楠
559		大楠22	-121K2206	R 6. 8. 2	"	"	大楠
560		大楠23	-121K2207	R 6. 8. 2	"	"	大楠
561		大楠24	-121K2208	R 6. 8. 2	"	"	大楠
562		大楠25	-121K2209	R 6. 8. 2	"	"	大楠
563		大楠26	-121K2210	R 6. 8. 2	"	"	大楠
564		大楠27	-121K2211	R 6. 8. 2	"	"	大楠
565		大楠28	-121K2212	R 6. 8. 2	"	"	大楠
566		大楠29	-121K2213	R 6. 8. 2	"	"	大楠
567		大楠30	-121K2235	R 6. 8. 2	"	"	大楠
568		小松野1	-121K2104	R 6. 8. 2	"	"	小松野、蟹田
569		小松野2	-121K2120	R 6. 8. 2	"	"	小松野、松野
570		杉戸	-121K2127	R 6. 8. 2	"	"	杉戸、松野
571		鶴原33	-121K2001	R 7. 10. 31	千葉県告示第528号	千葉県告示第530号	鶴原
572		鶴原34	-121K2003	R 7. 10. 31	"	"	鶴原
573		鶴原35	-121K2006	R 7. 10. 31	"	"	鶴原、守谷
574		鶴原36	-121K2011	R 7. 10. 31	"	"	鶴原、松部
575		鶴原37	-121K2002	R 7. 10. 31	"	"	鶴原
576		鶴原38	-121K2004	R 7. 10. 31	"	"	鶴原
577		鶴原39	-121K2005	R 7. 10. 31	"	"	鶴原
578		鶴原40	-121K2008	R 7. 10. 31	"	"	鶴原
579		鶴原41	-121K2009	R 7. 10. 31	"	"	鶴原、守谷
580		鶴原42	-121K2007	R 7. 10. 31	"	"	鶴原
581		関谷27	-121K2017	R 7. 10. 31	"	"	関谷
582		関谷28	-121K2018	R 7. 10. 31	"	"	関谷
583		関谷29	-121K2020	R 7. 10. 31	"	"	関谷
584		関谷30	-121K2023	R 7. 10. 31	"	"	関谷
585		関谷31	-121K2019	R 7. 10. 31	"	"	関谷
586		関谷32	-121K2022	R 7. 10. 31	"	"	関谷
587		興津21	-121K2026	R 7. 10. 31	"	"	興津
588		興津22	-121K2027	R 7. 10. 31	"	"	興津
589		興津23	-121K2029	R 7. 10. 31	"	"	興津
590		興津24	-121K2030	R 7. 10. 31	"	"	興津
591		興津25	-121K2031	R 7. 10. 31	"	"	興津
592		興津26	-121K2032	R 7. 10. 31	"	"	興津
593		興津27	-121K2033	R 7. 10. 31	"	"	興津
594		興津28	-121K2034	R 7. 10. 31	"	"	興津
595		興津29	-121K2294	R 7. 10. 31	"	"	興津
596		興津30	-121K2028	R 7. 10. 31	"	"	興津
597		興津31	-121K2079	R 7. 10. 31	"	"	興津、守谷
598		興津32	-121K2040	R 7. 10. 31	"	"	興津、興津久保山台
599		興津久保山台2	-121K2039	R 7. 10. 31	"	"	興津久保山台、興津、浜行川
600		興津久保山台3	-121K2041	R 7. 10. 31	"	"	興津久保山台、興津
601		串浜39	-121K2047	R 7. 10. 31	"	特別警戒区域なし	串浜

No.	市町村	箇所名	箇所番号	告示年月日	警戒区域 告示番号	特別警戒区域 告示番号	所在地
602	勝浦市	串浜40	-121K2048	R 7. 10. 31	千葉県告示第528号	千葉県告示第530号	串浜
603		串浜41	-121K2046	R 7. 10. 31	"	"	串浜
604		串浜42	-121K2050	R 7. 10. 31	"	"	串浜
605		串浜43	-121K2052	R 7. 10. 31	"	"	串浜
606		串浜44	-121K2053	R 7. 10. 31	"	"	串浜
607		串浜45	-121K2043	R 7. 10. 31	"	"	串浜
608		串浜46	-121K2044	R 7. 10. 31	"	"	串浜
609		串浜47	-121K2045	R 7. 10. 31	"	"	串浜
610		守谷23	-121K2156	R 7. 10. 31	"	特別警戒区域なし	守谷
611		守谷24	-121K2077	R 7. 10. 31	"	千葉県告示第530号	守谷
612		守谷25	-121K2080	R 7. 10. 31	"	"	守谷
613		守谷26	-121K2083	R 7. 10. 31	"	"	守谷
614		守谷27	-121K2078	R 7. 10. 31	"	"	守谷
615		守谷28	-121K2082	R 7. 10. 31	"	"	守谷
616		守谷29	-121K2081	R 7. 10. 31	"	"	守谷、興津
617		墨名15	-121K2289	R 7. 10. 31	"	"	墨名
618		墨名16	-121K2290	R 7. 10. 31	"	"	墨名、新官
619		墨名17	-121K2162	R 7. 10. 31	"	"	墨名、串浜
620		墨名18	-121K2287	R 7. 10. 31	"	"	墨名、串浜
621		墨名19	-121K2090	R 7. 10. 31	"	"	墨名、出水
622		墨名20	-121K2288	R 7. 10. 31	"	"	墨名
623		浜勝浦3	-121K2091	R 7. 10. 31	"	"	浜勝浦、浜勝浦
624		松部37	-121K2119	R 7. 10. 31	"	"	松部
625		松部38	-121K2109	R 7. 10. 31	"	"	松部
626		松部39	-121K2111	R 7. 10. 31	"	"	松部
627		松部40	-121K2114	R 7. 10. 31	"	"	松部
628		松部41	-121K2108	R 7. 10. 31	"	"	松部
629		松部42	-121K2115	R 7. 10. 31	"	"	松部
630		松部43	-121K2106	R 7. 10. 31	"	"	松部、吉尾
631		松部44	-121K2107	R 7. 10. 31	"	"	松部、吉尾
632		松部45	-121K2112	R 7. 10. 31	"	"	松部
633		松部46	-121K2117	R 7. 10. 31	"	"	松部
634		松部47	-121K2113	R 7. 10. 31	"	"	松部
635		箱野15	-121K2159	R 7. 10. 31	"	"	箱野、箱原、上植野
636		新官28	-121K2163	R 7. 10. 31	"	"	新官、墨名、関谷
637		新官29	-121K2161	R 7. 10. 31	"	"	新官
638		川津15	-121K2175	R 7. 10. 31	"	"	川津
639		川津16	-121K2176	R 7. 10. 31	"	"	川津
640		沢倉14	-121K2215	R 7. 10. 31	"	"	沢倉、新官、出水、墨名、川津、部原
641		中谷4	-121K2223	R 7. 10. 31	"	"	中谷
642		中谷5	-121K2224	R 7. 10. 31	"	"	中谷
643		芳賀23	-121K2279	R 7. 10. 31	"	"	中谷
644		芳賀24	-121K2238	R 7. 10. 31	"	"	芳賀
645		芳賀25	-121K2281	R 7. 10. 31	"	特別警戒区域なし	芳賀
646		浜勝浦6	-121K2257	R 7. 10. 31	"	千葉県告示第530号	浜勝浦
647		浜勝浦7	-121K2255	R 7. 10. 31	"	"	浜勝浦
648		浜勝浦8	-121K2256	R 7. 10. 31	"	"	浜勝浦、勝浦、川津
649		部原25	-121K2261	R 7. 10. 31	"	"	部原
650		部原26	-121K2262	R 7. 10. 31	"	"	部原
651		部原27	-121K2264	R 7. 10. 31	"	"	部原
652		部原28	-121K2268	R 7. 10. 31	"	"	部原
653		部原29	-121K2260	R 7. 10. 31	"	"	部原
654		部原30	-121K2267	R 7. 10. 31	"	"	部原
655		部原31	-121K2263	R 7. 10. 31	"	"	部原
656		部原32	-121K2265	R 7. 10. 31	"	"	部原

No.	市町村	箇所名	箇所番号	告示年月日	警戒区域 告示番号	特別警戒区域 告示番号	所在地
657	勝浦市	部原33	-121K2266	R 7. 10.31	千葉県告示第528号	千葉県告示第530号	部原
658		佐野6	-121K2055	R 7. 10.31	"	"	佐野、市野郷
659		佐野7	-121K2057	R 7. 10.31	"	"	佐野
660		佐野8	-121K2058	R 7. 10.31	"	"	佐野
661		佐野9	-121K2063	R 7. 10.31	"	"	佐野
662		佐野10	-121K2056	R 7. 10.31	"	"	佐野
663		佐野11	-123K2137	R 7. 10.31	"	"	佐野、大多喜町川畑
664		新戸7	-121K2021	R 7. 10.31	"	"	新戸、中谷
665		新戸8	-121K2164	R 7. 10.31	"	"	新戸
666		吉尾19	-121K2025	R 7. 10.31	"	"	勝浦市吉尾
667		市野郷14	-121K2060	R 7. 10.31	"	"	市野郷
668		市野郷15	-121K2062	R 7. 10.31	"	"	市野郷
669		市野郷16	-121K2076	R 7. 10.31	"	"	市野郷
670		市野郷17	-121K2061	R 7. 10.31	"	"	市野郷
671		市野川20	-121K2064	R 7. 10.31	"	"	市野川
672		市野川21	-121K2068	R 7. 10.31	"	"	市野川
673		市野川22	-121K2069	R 7. 10.31	"	"	市野川
674		市野川23	-121K2070	R 7. 10.31	"	"	市野川
675		市野川24	-121K2071	R 7. 10.31	"	"	市野川
676		市野川25	-121K2073	R 7. 10.31	"	"	市野川
677		市野川26	-121K2074	R 7. 10.31	"	"	市野川、いすみ市山田
678		市野川27	-121K2075	R 7. 10.31	"	"	市野川
679		市野川28	-121K2066	R 7. 10.31	"	"	市野川
680		市野川29	-121K2067	R 7. 10.31	"	"	市野川
681		宿戸1	-121K2064	R 7. 10.31	"	"	宿戸
682		宿戸2	-121K2085	R 7. 10.31	"	"	宿戸
683		宿戸3	-121K2067	R 7. 10.31	"	"	宿戸
684		宿戸4	-121K2088	R 7. 10.31	"	"	宿戸
685		宿戸5	-121K2066	R 7. 10.31	"	"	宿戸
686		宿戸6	-121K2089	R 7. 10.31	"	"	宿戸
687		宿戸7	-121K2165	R 7. 10.31	"	"	宿戸、新戸
688		杉戸8	-121K2167	R 7. 10.31	"	"	杉戸
689		杉戸9	-121K2168	R 7. 10.31	"	"	杉戸
690		杉戸10	-121K2169	R 7. 10.31	"	"	杉戸
691		杉戸11	-121K2170	R 7. 10.31	"	"	杉戸
692		松野11	-121K2222	R 7. 10.31	"	"	松野、杉戸
693		南山田5	-121K2230	R 7. 10.31	"	"	南山田、松部
694		南山田6	-121K2231	R 7. 10.31	"	"	南山田
695		南山田7	-121K2232	R 7. 10.31	"	"	南山田
696		南山田8	-121K2233	R 7. 10.31	"	"	南山田
697		南山田9	-121K2234	R 7. 10.31	"	"	南山田
698		白井久保1	-121K2236	R 7. 10.31	"	"	白井久保
699		白井久保2	-121K2239	R 7. 10.31	"	"	白井久保、白木
700		白井久保3	-121K2241	R 7. 10.31	"	"	白井久保、芳賀、白木
701		白井久保4	-121K2240	R 7. 10.31	"	"	白井久保
702		白木8	-121K2242	R 7. 10.31	"	"	白木
703		白木9	-121K2243	R 7. 10.31	"	"	白木
704		白木10	-121K2244	R 7. 10.31	"	"	白木
705		白木11	-121K2245	R 7. 10.31	"	"	白木、白井久保
706		白木12	-121K2246	R 7. 10.31	"	"	白木
707		平田10	-121K2269	R 7. 10.31	"	"	平田
708		平田11	-121K2270	R 7. 10.31	"	"	平田
709		蟹田4	-121K2277	R 7. 10.31	"	"	蟹田、芳賀、大橋
710		花里1	-121K2286	R 7. 10.31	"	"	花里、芳賀、市野川
小計		710箇所					

No.	市町村	箇所名	箇所番号	告示年月日	警戒区域 告示番号	特別警戒区域 告示番号	所在地
711	いすみ市	下布施20	-0927	H20. 6.13	千葉県告示第546号	千葉県告示第548号	下布施碓
712		下布施5	-4223	H20. 6.13	"	"	下布施名熊
713		下布施6	-4224	H20. 6.13	"	"	下布施名熊
714		下布施7	-4225	H20. 6.13	"	"	下布施名熊
715		下布施10	-4228	H20. 6.13	"	"	下布施大寺
716		下布施11	-4229	H20. 6.13	"	"	下布施大寺
717		下布施21	-4241	H20. 6.13	"	"	下布施名熊
718		下布施22	-4243	H20. 6.13	"	"	下布施名熊
719		上布施9	-4246	H20. 6.13	"	"	上布施押替
720		根	-0928	H21. 5.22	千葉県告示第450号	千葉県告示第452号	小沢根
721		神置	-0966	H21. 5.22	"	"	神置
722		上須賀谷	-0968	H21. 5.22	"	"	上須賀谷
723		舟谷	-1353	H21. 5.22	"	"	岩船船谷
724		岡ノ谷1	-0924	H22. 5.14	千葉県告示第401号	千葉県告示第403号	岩船字姥田
725		岡ノ谷2	-0925	H22. 5.14	"	"	岩船字飛谷
726		三十根1	-0929	H22. 5.14	"	"	岩船字三十根
727		小東田	-0933	H22. 5.14	"	"	大原字小東田
728		八幡	-0942	H22. 5.14	"	"	大原字根方
729		東ノ作	-0945	H22. 5.14	"	"	峠町谷上字東ノ作
730		新田野2	-1601	H22. 5.14	"	"	新田野字谷
731		若山	-1602	H22. 5.14	"	"	若山字南若山
732		大原10	-1603	H22. 5.14	"	"	大原字東光寺前
733		大原34	-1604	H22. 5.14	"	"	大原字大光字谷
734		小沢9	-1605	H22. 5.14	"	"	小沢字寺ノ台
735		岩船9	-1606	H22. 5.14	"	"	岩船字寺ノ谷
736		谷上11	-1607	H22. 5.14	"	"	峠町谷上字長谷
737		谷上14	-1608	H22. 5.14	"	"	峠町谷上字縄
738		岩熊9	-1609	H22. 5.14	"	"	峠町岩熊字御簗谷
739		和泉6	-1610	H22. 5.14	"	"	峠町和泉字要書
740		畑屋2	-4112	H22. 5.14	"	"	下原字松之木谷
741		高谷4	-4125	H22. 5.14	"	"	高谷字下大練
742		若山2	-4127	H22. 5.14	"	"	若山字駒ノ谷
743		若山3	-4128	H22. 5.14	"	"	若山字東小屋庭
744		新田6	-4135	H22. 5.14	"	"	新田字大黒塚
745		山田3	-4151	H22. 5.14	"	"	山田字下飯塚
746		山田8	-4156	H22. 5.14	"	"	山田字勝谷
747		山田17	-4165	H22. 5.14	"	"	山田字荒畑
748		大原16	-4200	H22. 5.14	"	"	大原字不動谷
749		大原21	-4204	H22. 5.14	"	"	大原字東塚根
750		大原22	-4205	H22. 5.14	"	"	大原字矢倉前
751		大原23	-4206	H22. 5.14	"	"	大原字富澤
752		大原24	-4207	H22. 5.14	"	"	大原字間瀬淵
753		大原30	-4213	H22. 5.14	"	"	大原字大光寺谷
754		大原31	-4214	H22. 5.14	"	"	大原字大光寺谷
755		大原33	-4216	H22. 5.14	"	"	大原字津久井台
756		岩船10	-4269	H22. 5.14	"	"	岩船字園内
757		岩船11	-4270	H22. 5.14	"	"	岩船字神田
758		岩船12	-4271	H22. 5.14	"	"	岩船字孫間
759		岩船14	-4273	H22. 5.14	"	"	岩船字栗須賀
760		岩船15	-4274	H22. 5.14	"	"	岩船字池之台
761		小池6	-4285	H22. 5.14	"	"	小池字西沢道
762		井沢2	-4305	H22. 5.14	"	"	峠町井沢字和田ア日
763		椎木4	-4327	H22. 5.14	"	"	峠町椎木字外越
764		岩熊8	-4337	H22. 5.14	"	"	峠町岩熊字天王前
765		岩熊12	-4341	H22. 5.14	"	"	峠町岩熊字住吉

No.	市町村	箇所名	箇所番号	告示年月日	警戒区域 告示番号	特別警戒区域 告示番号	所在地
766	いすみ市	岩熊15	-4343	H22. 5.14	千葉県告示第401号	千葉県告示第403号	岬町岩熊字中島
767		岩熊25	-4354	H22. 5.14	"	"	岬町岩熊字長町
768		岩熊26	-4355	H22. 5.14	"	"	岬町岩熊字内峠谷
769		樺沢5	-4380	H22. 5.14	"	"	岬町樺沢字若五老
770		森田1	-4404	H22. 5.14	"	"	岬町森田字括八田
771		岩熊22	-130001	H22. 5.14	"	"	岩熊字大下
772		岩熊2	-0395	H22. 5.14	"	"	岩熊字葉須賀
773		三十根2	-0930	H23.11.22	千葉県告示第784号	千葉県告示第784号	岩熊字夕景下
774		小東田2	-130001	H23.11.22	"	"	特別警戒区域なし 大原字小東田
775		大原17	-4201	H23.11.22	"	千葉県告示第784号	大原字牛ノ谷
776		大原19	-4202	H23.11.22	"	"	大原字仲ノ谷
777		大原20	-4203	H23.11.22	"	"	大原字村ノ台
778		下布施17	-4235	H23.11.22	"	"	下布施字大寺
779		下布施18	-4236	H23.11.22	"	"	下布施字梨ノ木
780		上布施10	-4247	H23.11.22	"	"	上布施字榎根
781		小沢2	-4248	H23.11.22	"	"	小澤字辻谷
782		小沢3	-4249	H23.11.22	"	"	小澤字辻谷
783		小沢4	-4250	H23.11.22	"	"	小澤字辻谷
784		小沢5	-4251	H23.11.22	"	"	小澤字蟹前
785		小沢7	-4253	H23.11.22	"	"	小澤字狹間
786		小沢8	-4254	H23.11.22	"	"	小澤字腰越
787		小沢10	-4256	H23.11.22	"	"	小澤字山崎
788		小沢11	-4257	H23.11.22	"	"	小澤字山崎
789		小沢12	-4258	H23.11.22	"	"	小澤字加茂台
790		小沢13	-4259	H23.11.22	"	"	小澤字竹ノ谷
791		小沢14	-4260	H23.11.22	"	"	小澤字千谷
792		小沢15	-4261	H23.11.22	"	"	小澤字谷口
793		岩熊8	-4267	H23.11.22	"	"	岩熊字宮ノ脇
794		岩熊13	-4272	H23.11.22	"	"	岩熊字井戸谷
795		岩熊17	-4276	H23.11.22	"	"	岩熊字山ノ神
796		岩熊18	-4277	H23.11.22	"	"	岩熊字竹ノ口
797		岩熊19	-4278	H23.11.22	"	"	岩熊字真間
798		小沢1	-4280	H23.11.22	"	"	小澤字田ノ上
799		小池4	-4283	H23.11.22	"	"	小池字狹間
800		小池5	-4284	H23.11.22	"	"	小池字原ノ谷
801		大原18	-7119	H23.11.22	"	"	大原字小割谷
802		大原台1	-7120	H23.11.22	"	"	大原台
803		小沢22	-130003	H23.11.22	"	"	小澤字稻神台
804		小沢23	-130005	H23.11.22	"	"	小澤字岩井谷
805		小沢24	-130006	H23.11.22	"	"	小澤字叶間
806		小沢25	-130007	H23.11.22	"	"	小澤字山崎
807		小沢26	-130008	H23.11.22	"	"	小澤字野田
808		小沢27	-130009	H23.11.22	"	"	小澤字田ノ上谷
809		小沢28	-130010	H23.11.22	"	"	小澤字大谷
810		小沢29	-130011	H23.11.22	"	"	小澤字竹ノ谷
811		谷畑10	-130012	H23.11.22	"	"	小池字廻根
812		谷畑2	-130013	H23.11.22	"	特別警戒区域なし	岩熊字谷畑
813		井戸谷	-130014	H23.11.22	"	千葉県告示第784号	岩熊字谷畑
814		中ノ谷1	-130015	H23.11.22	"	"	岩熊字井戸谷
815		中ノ谷2	-130016	H23.11.22	"	"	岩熊字中ノ谷
816		中ノ谷3	-130018	H23.11.22	"	"	岩熊字中ノ谷
817		小池13	-130019	H23.11.22	"	"	小池字上川間
818		小池14	-130021	H23.11.22	"	"	小池字原ノ谷
819		小池11	-130022	H23.11.22	"	"	小池字原ノ谷
820							

No.	市町村	箇所名	箇所番号	告示年月日	警戒区域 告示番号	特別警戒区域 告示番号	所在地
821	いすみ市	下布施1	-130023	H23.11.22	千葉県告示第781号	千葉県告示第784号	下布施字井戸沢
822		小沢21	-0392	H23.11.22	"	"	小澤字寺ノ谷
823		岩熊21	-0393	H23.11.22	"	"	岩熊字下口
824		小池1	-0397	H23.11.22	"	"	小池字廻舞
825		大原1	-1221	H23.11.22	"	"	大原字滝尻
826		山田5	-4153	H24.12.21	千葉県告示第717号	千葉県告示第717号	山田字飯塚
827		大原39	-130002	H25. 3. 8	千葉県告示第114号	千葉県告示第115号	大原字根方
828		新田13	-4142	H25. 3. 8	"	"	新田字新田谷
829		新田15	-4144	H25. 3. 8	"	"	新田字新田谷
830		新田16	-4145	H25. 3. 8	"	"	新田字新田谷
831		新田17	-4146	H25. 3. 8	"	"	新田字新田谷
832		大原8	-4192	H25. 3. 8	"	"	大原字北寄瀬
833		大原9	-4193	H25. 3. 8	"	"	大原字北寄瀬
834		大原12	-4196	H25. 3. 8	"	"	大原字上寄瀬
835		下布施2	-4220	H25. 3. 8	"	"	下布施字硯
836		大原37	-130024	H25. 3. 8	"	"	大原字根方
837		大原38	-130025	H25. 3. 8	"	"	大原字根方
838		下布施23	-130026	H25. 3. 8	"	"	下布施字大寺
839		下布施24	-130027	H25. 3. 8	"	"	下布施字大寺
840		下布施25	-130028	H25. 3. 8	"	"	下布施字大寺
841		上布施11	-130029	H25. 3. 8	"	"	上布施字榎
842		樺沢34	-130008	H26. 1.10	千葉県告示第9号	千葉県告示第11号	岬町岩熊
843		樺沢34	-130009	H26. 1.10	"	"	岬町樺沢
844		椎木10	-130010	H26. 1.10	"	"	岬町椎木
845		谷上1	-4310	H26. 1.10	"	"	岬町谷上
846		谷上3	-4312	H26. 1.10	"	"	岬町谷上
847		谷上5	-4314	H26. 1.10	"	"	岬町谷上
848		谷上6	-4315	H26. 1.10	"	"	岬町谷上
849		谷上7	-4316	H26. 1.10	"	"	岬町谷上
850		谷上8	-4317	H26. 1.10	"	"	岬町谷上
851		谷上9	-4318	H26. 1.10	"	"	岬町谷上
852		谷上10	-4319	H26. 1.10	"	"	岬町谷上
853		谷上12	-4321	H26. 1.10	"	"	岬町谷上
854		谷上13	-4322	H26. 1.10	"	"	岬町谷上
855		椎木1	-4324	H26. 1.10	"	"	岬町椎木
856		椎木2	-4325	H26. 1.10	"	"	岬町椎木
857		椎木3	-4326	H26. 1.10	"	"	岬町椎木、長生郡一宮町綱田
858		椎木5	-4328	H26. 1.10	"	"	岬町椎木
859		椎木6	-4329	H26. 1.10	"	"	岬町椎木
860		岩熊3	-4332	H26. 1.10	"	"	岬町岩熊
861		岩熊4	-4333	H26. 1.10	"	"	岬町岩熊
862		岩熊5	-4334	H26. 1.10	"	"	岬町岩熊
863		岩熊6	-4335	H26. 1.10	"	"	岬町岩熊
864		岩熊7	-4336	H26. 1.10	"	"	岬町岩熊
865		岩熊10	-4339	H26. 1.10	"	"	岬町岩熊
866		岩熊11	-4340	H26. 1.10	"	"	岬町岩熊
867		岩熊13	-4342	H26. 1.10	"	"	岬町岩熊
868		岩熊24	-4353	H26. 1.10	"	"	岬町岩熊
869		市野々1	-4368	H26. 1.10	"	"	岬町市野々
870		市野々2	-4369	H26. 1.10	"	"	岬町市野々
871		市野々3	-4370	H26. 1.10	"	"	岬町市野々
872		市野々4	-4371	H26. 1.10	"	"	岬町市野々
873		市野々5	-4372	H26. 1.10	"	"	岬町市野々
874		市野々6	-4373	H26. 1.10	"	"	岬町市野々
875		市野々7	-4374	H26. 1.10	"	"	岬町市野々



No.	市町村	箇所名	箇所番号	告示年月日	警戒区域 告示番号	特別警戒区域 告示番号	所在地
876	いすみ市	市野々8	-4375	H26. 1.10	千葉県告示第9号	千葉県告示第11号	峠町市野々
877		樺沢1	-4376	H26. 1.10	"	"	峠町樺沢
878		樺沢2	-4377	H26. 1.10	"	"	峠町樺沢
879		樺沢3	-4378	H26. 1.10	"	"	峠町樺沢
880		樺沢4	-4379	H26. 1.10	"	"	峠町樺沢
881		樺沢6	-4381	H26. 1.10	"	"	峠町樺沢
882		樺沢7	-4382	H26. 1.10	"	"	峠町樺沢
883		樺沢8	-4383	H26. 1.10	"	"	峠町樺沢
884		樺沢9	-4384	H26. 1.10	"	"	峠町樺沢
885		樺沢10	-4385	H26. 1.10	"	"	峠町樺沢
886		樺沢11	-4386	H26. 1.10	"	"	峠町樺沢
887		樺沢12	-4387	H26. 1.10	"	"	峠町樺沢
888		樺沢13	-4388	H26. 1.10	"	"	峠町樺沢
889		樺沢14	-4389	H26. 1.10	"	"	峠町樺沢
890		須賀谷10	-4489	H26. 1.10	"	"	須賀谷
891		須賀谷11	-4490	H26. 1.10	"	"	須賀谷
892		須賀谷12	-4491	H26. 1.10	"	"	須賀谷
893		須賀谷13	-4492	H26. 1.10	"	"	須賀谷
894		須賀谷14	-4493	H26. 1.10	"	"	須賀谷
895		須賀谷18	-4497	H26. 1.10	"	"	須賀谷
896		須賀谷19	-4498	H26. 1.10	"	"	須賀谷
897		須賀谷20	-4499	H26. 1.10	"	"	須賀谷
898		須賀谷21	-4500	H26. 1.10	"	"	須賀谷
899		須賀谷22	-4501	H26. 1.10	"	"	須賀谷
900		須賀谷23	-4502	H26. 1.10	"	"	須賀谷
901		須賀谷24	-4503	H26. 1.10	"	"	須賀谷
902		須賀谷25	-4504	H26. 1.10	"	"	須賀谷
903		小又井1	-4508	H26. 1.10	"	"	小又井
904		小又井2	-4509	H26. 1.10	"	"	小又井
905		小又井3	-4510	H26. 1.10	"	"	小又井
906		神置2	-4511	H26. 1.10	"	"	神置
907		小高1	-4515	H26. 1.10	"	"	小高
908		小高4	-4518	H26. 1.10	"	"	小高
909		須賀谷29	-130030	H26. 1.10	"	"	須賀谷
910		須賀谷30	-130031	H26. 1.10	"	"	須賀谷
911		須賀谷31	-130032	H26. 1.10	"	"	須賀谷
912		須賀谷32	-130033	H26. 1.10	"	"	須賀谷
913		須賀谷33	-130034	H26. 1.10	"	"	須賀谷
914		須賀谷34	-130035	H26. 1.10	"	"	須賀谷
915		岩熊32	-130036	H26. 1.10	"	"	峠町岩熊
916		岩熊33	-130037	H26. 1.10	"	"	峠町岩熊
917		小高7	-130038	H26. 1.10	"	"	小高
918		岩熊35	-130040	H26. 1.10	"	"	峠町岩熊
919		樺沢30	-130041	H26. 1.10	"	"	峠町樺沢
920		樺沢31	-130042	H26. 1.10	"	"	峠町樺沢
921		樺沢32	-130043	H26. 1.10	"	"	峠町樺沢
922		樺沢33	-130044	H26. 1.10	"	"	峠町樺沢
923		樺沢35	-130046	H26. 1.10	"	"	峠町樺沢
924		谷上16	-130047	H26. 1.10	"	"	峠町谷上
925		谷上17	-130048	H26. 1.10	"	"	峠町谷上
926		谷上18	-130049	H26. 1.10	"	"	峠町谷上
927		谷上19	-130050	H26. 1.10	"	"	峠町谷上
928		谷上20	-130051	H26. 1.10	"	"	峠町谷上
929		谷上21	-130052	H26. 1.10	"	"	峠町谷上
930		樺木7	-130053	H26. 1.10	"	"	峠町樺木

No.	市町村	箇所名	箇所番号	告示年月日	警戒区域 告示番号	特別警戒区域 告示番号	所在地
931	いすみ市	谷上22	-130054	H26. 1.10	千葉県告示第9号	千葉県告示第11号	峠町谷上
932		谷上23	-130055	H26. 1.10	"	"	峠町谷上
933		谷上24	-130056	H26. 1.10	"	"	峠町谷上
934		樺木8	-130057	H26. 1.10	"	"	峠町樺木
935		樺木9	-130058	H26. 1.10	"	"	峠町樺木
936		市野々12	-0406	H26. 1.10	"	"	峠町市野々
937		市野々14	-0408	H26. 1.10	"	"	峠町市野々
938		小又井4	-0418	H26. 1.10	"	"	小又井
939		須賀谷1	-0419	H26. 1.10	"	"	須賀谷
940		大嶽	-0937	H26. 1.10	千葉県告示第523号	高谷	高谷
941		弥勒堂	-0943	H26.10.18	"	"	峠町和泉
942		細尾3	-4113	H26.10.18	"	"	下原
943		細尾4	-4114	H26.10.18	"	"	下原
944		若山1	-4126	H26.10.18	"	"	若山
945		若山4	-4129	H26.10.18	"	"	若山
946		若山5	-4130	H26.10.18	"	"	若山
947		新田3	-4132	H26.10.18	"	"	新田
948		新田4	-4133	H26.10.18	"	"	新田
949		新田7	-4136	H26.10.18	"	"	新田
950		新田8	-4137	H26.10.18	"	"	新田
951		新田9	-4138	H26.10.18	"	"	新田
952		山田4	-4152	H26.10.18	"	"	山田
953		山田6	-4154	H26.10.18	"	"	山田
954		山田9	-4157	H26.10.18	"	"	山田
955		大原11	-4195	H26.10.18	"	"	大原
956		大原25	-4208	H26.10.18	"	"	大原
957		大原28	-4211	H26.10.18	"	"	大原
958		大原29	-4212	H26.10.18	"	"	大原
959		下布施3	-4221	H26.10.18	"	"	下布施
960		下布施9	-4227	H26.10.18	"	"	下布施
961		下布施12	-4230	H26.10.18	"	"	下布施
962		下布施13	-4231	H26.10.18	"	"	下布施
963		下布施14	-4232	H26.10.18	"	"	下布施
964		上布施8	-4245	H26.10.18	"	"	上布施坪替
965		井沢3	-4306	H26.10.18	"	"	峠町井沢
966		井沢4	-4307	H26.10.18	"	"	峠町井沢
967		岩熊15	-4344	H26.10.18	"	"	峠町岩熊
968		岩熊16	-4345	H26.10.18	"	"	峠町岩熊
969		岩熊17	-4346	H26.10.18	"	"	峠町岩熊
970		岩熊18	-4347	H26.10.18	"	"	峠町岩熊
971		岩熊20	-4349	H26.10.18	"	"	峠町岩熊
972		岩熊21	-4350	H26.10.18	"	"	峠町岩熊
973		岩熊22	-4351	H26.10.18	"	"	峠町岩熊
974		岩熊23	-4352	H26.10.18	"	"	峠町岩熊
975		岩熊27	-4356	H26.10.18	"	"	峠町岩熊
976		岩熊28	-4357	H26.10.18	"	"	峠町岩熊
977		岩熊29	-4358	H26.10.18	"	"	峠町岩熊
978		岩熊30	-4359	H26.10.18	"	"	峠町岩熊
979		和泉4	-4411	H26.10.18	"	"	峠町和泉
980		和泉5	-4412	H26.10.18	"	"	峠町和泉
981		和泉7	-4414	H26.10.18	"	"	峠町和泉
982		須賀谷27	-4506	H26.10.18	"	"	須賀谷
983		須賀谷28	-4507	H26.10.18	"	"	須賀谷
984		神置3	-4512	H26.10.18	"	"	神置
985		神置4	-4513	H26.10.18	"	"	神置

No.	市町村	箇所名	箇所番号	告示年月日	警戒区域 告示番号	特別警戒区域 告示番号	所在地
986	いずみ市	神置5	-4514	H28.10.18	千葉県告示第522号	千葉県告示第523号	神置
987		小高2	-4516	H28.10.18	"	"	小高
988		小高3	-4517	H28.10.18	"	"	小高
989		小高6	-4520	H28.10.18	"	"	小高
990		松丸1	-4521	H28.10.18	"	"	松丸
991		神置6	-130059	H28.10.18	"	"	神置
992		須賀谷35	-130060	H28.10.18	"	"	須賀谷
993		須賀谷36	-130061	H28.10.18	"	"	須賀谷
994		岩熊36	-130062	H28.10.18	"	"	岩熊
995		岩熊37	-130063	H28.10.18	"	"	岩熊
996		岩熊38	-130064	H28.10.18	"	"	岩熊
997		岩熊39	-130065	H28.10.18	"	"	岩熊
998		和泉13	-130066	H28.10.18	"	"	岩熊
999		和泉14	-130067	H28.10.18	"	"	岩熊
1000		和泉15	-130068	H28.10.18	"	"	岩熊
1001		和泉16	-130069	H28.10.18	"	"	岩熊
1002		下原	-130070	H28.10.18	"	"	下原
1003		井沢6	-130071	H28.10.18	"	"	岩熊
1004		山田29	-130072	H28.10.18	"	"	山田
1005		山田30	-130073	H28.10.18	"	"	山田
1006		若山6	-130074	H28.10.18	"	"	若山
1007		若山7	-130075	H28.10.18	"	"	若山
1008		若山8	-130076	H28.10.18	"	"	若山
1009		若山9	-130077	H28.10.18	"	"	若山
1010		若山10	-130078	H28.10.18	"	"	若山
1011		大原40	-130079	H28.10.18	"	"	大原
1012		大原41	-130080	H28.10.18	"	"	大原
1013		下布施28	-130081	H28.10.18	"	"	新田
1014		下布施29	-130082	H28.10.18	"	"	下布施
1015		下布施27	-130083	H28.10.18	"	"	下布施
1016		三門3	-130086	H28.10.18	"	特別警戒区域なし	岩熊
1017		岩熊16	-4275	R 2. 9.11	千葉県告示第510号	千葉県告示第514号	岩熊
1018		岩熊6	-0931	R 2. 9.11	"	特別警戒区域なし	岩熊
1019		岩熊1	-0939	R 2. 9.11	"	千葉県告示第514号	岩熊
1020		岩熊20	-4279	R 2. 9.11	"	"	岩熊
1021		小池7	-4286	R 2. 9.11	"	"	小池
1022		小池30	-130087	R 2. 9.11	"	"	小池
1023		小池17	-130088	R 2. 9.11	"	"	小池
1024		小池18	-130089	R 2. 9.11	"	"	小池
1025		岩熊4	-0398	R 2. 9.11	"	"	岩熊
1026		岩熊5	-0399	R 2. 9.11	"	"	岩熊
1027		小池9	-0400	R 2. 9.11	"	"	小池
1028		新田51	-0926	R 3. 3.23	千葉県告示第187号	千葉県告示第189号	新田
1029		新田24	-0932	R 3. 3.23	"	"	新田
1030		新田25	-0934	R 3. 3.23	"	"	新田
1031		細尾6	-0938	R 3. 3.23	"	"	細尾、下原、高谷
1032		長志21	-0940	R 3. 3.23	"	"	長志
1033		長志22	-0941	R 3. 3.23	"	"	長志
1034		岩熊12	-0944	R 3. 3.23	"	"	岩熊
1035		正立寺1	-0967	R 3. 3.23	"	"	正立寺、大多喜町森宮
1036		大原107	-1239	R 3. 3.23	"	"	大原
1037		大原108	-1350	R 3. 3.23	"	"	大原
1038		大原106	-1351	R 3. 3.23	"	"	大原
1039		大原109	-1354	R 3. 3.23	"	"	大原
1040		大原110	-1392	R 3. 3.23	"	"	大原

No.	市町村	箇所名	箇所番号	告示年月日	警戒区域 告示番号	特別警戒区域 告示番号	所在地
1041	いずみ市	新田野13	-1393	R 3. 3.23	千葉県告示第187号	千葉県告示第189号	新田野
1042		山田63	-130012	R 3. 3.23	"	"	山田
1043		小又井5	-131016	R 3. 3.23	"	"	小又井、岬町市野々
1044		岬町岩熊1	-131017	R 3. 3.23	"	"	岬町岩熊
1045		新田30	-131018	R 3. 3.23	"	"	新田
1046		下布施31	-131031	R 3. 3.23	"	"	下布施
1047		大原45	-131032	R 3. 3.23	"	"	大原
1048		大原46	-131033	R 3. 3.23	"	"	大原
1049		大原47	-131034	R 3. 3.23	"	"	大原
1050		大原48	-131035	R 3. 3.23	"	"	大原
1051		山田35	-131036	R 3. 3.23	"	"	山田
1052		新田31	-131037	R 3. 3.23	"	"	新田
1053		大原49	-131038	R 3. 3.23	"	"	大原
1054		大原50	-131039	R 3. 3.23	"	"	大原
1055		深堀1	-131040	R 3. 3.23	"	"	深堀、新田
1056		深堀2	-131041	R 3. 3.23	"	"	深堀
1057		深堀3	-131042	R 3. 3.23	"	"	深堀
1058		能実16	-131044	R 3. 3.23	"	"	能実
1059		能実17	-131045	R 3. 3.23	"	"	能実
1060		松丸5	-131046	R 3. 3.23	"	"	松丸、島
1061		岬町樺沢24	-131047	R 3. 3.23	"	"	岬町樺沢
1062		岬町東小高22	-131049	R 3. 3.23	"	"	岬町東小高
1063		萩原34	-131050	R 3. 3.23	"	"	萩原
1064		萩原35	-131051	R 3. 3.23	"	"	萩原
1065		萩原36	-131052	R 3. 3.23	"	"	萩原
1066		作田9	-131053	R 3. 3.23	"	"	作田
1067		弥正1	-131054	R 3. 3.23	"	"	弥正、深谷
1068		行川12	-131055	R 3. 3.23	"	"	行川
1069		札森3	-131057	R 3. 3.23	"	"	札森
1070		下原4	-4115	R 3. 3.23	"	"	下原
1071		新田野3	-4117	R 3. 3.23	"	"	新田野
1072		新田野4	-4118	R 3. 3.23	"	"	新田野
1073		新田野5	-4119	R 3. 3.23	"	"	新田野
1074		新田野6	-4120	R 3. 3.23	"	"	新田野、山田
1075		新田野7	-4121	R 3. 3.23	"	"	新田野
1076		下原3	-4122	R 3. 3.23	"	"	下原
1077		高谷2	-4123	R 3. 3.23	"	"	高谷
1078		高谷3	-4124	R 3. 3.23	"	"	高谷
1079		新田5	-4134	R 3. 3.23	"	"	新田
1080		新田10	-4139	R 3. 3.23	"	"	新田
1081		新田11	-4140	R 3. 3.23	"	"	新田
1082		新田12	-4141	R 3. 3.23	"	"	新田
1083		新田14	-4143	R 3. 3.23	"	"	新田
1084		新田19	-4148	R 3. 3.23	"	"	新田
1085		山田1	-4149	R 3. 3.23	"	"	山田
1086		山田2	-4150	R 3. 3.23	"	"	山田
1087		山田10	-4158	R 3. 3.23	"	"	山田
1088		山田11	-4159	R 3. 3.23	"	"	山田
1089		山田12	-4160	R 3. 3.23	"	"	山田
1090		山田13	-4161	R 3. 3.23	"	"	山田
1091		山田14	-4162	R 3. 3.23	"	"	山田
1092		山田15	-4163	R 3. 3.23	"	"	山田
1093		山田16	-4164	R 3. 3.23	"	"	山田
1094		山田18	-4166	R 3. 3.23	"	"	山田
1095		山田19	-4167	R 3. 3.23	"	"	山田

No.	市町村	箇所名	箇所番号	告示年月日	警戒区域 告示番号	特別警戒区域 告示番号	所在地
1096	いすみ市	山田20	-4168	R 3. 3.23	千葉県告示第187号	千葉県告示第189号	山田
1097		山田21	-4169	R 3. 3.23	"	"	山田
1098		佐室1	-4170	R 3. 3.23	"	"	佐室
1099		佐室2	-4171	R 3. 3.23	"	"	佐室、高谷
1100		佐室3	-4172	R 3. 3.23	"	"	佐室
1101		沢部1	-4173	R 3. 3.23	"	"	沢部
1102		沢部2	-4174	R 3. 3.23	"	"	沢部
1103		長志3	-4175	R 3. 3.23	"	"	長志
1104		長志4	-4176	R 3. 3.23	"	"	長志
1105		長志5	-4177	R 3. 3.23	"	"	長志
1106		長志6	-4178	R 3. 3.23	"	"	長志
1107		長志7	-4179	R 3. 3.23	"	"	長志
1108		長志8	-4180	R 3. 3.23	"	"	長志
1109		釈迦谷3	-4181	R 3. 3.23	"	"	釈迦谷、新田
1110		釈迦谷4	-4182	R 3. 3.23	"	"	釈迦谷
1111		釈迦谷5	-4183	R 3. 3.23	"	"	釈迦谷
1112		釈迦谷6	-4184	R 3. 3.23	"	"	釈迦谷
1113		釈迦谷7	-4185	R 3. 3.23	"	"	釈迦谷
1114		釈迦谷8	-4186	R 3. 3.23	"	"	釈迦谷
1115		釈迦谷9	-4187	R 3. 3.23	"	"	釈迦谷
1116		釈迦谷10	-4188	R 3. 3.23	"	"	釈迦谷
1117		釈迦谷11	-4189	R 3. 3.23	"	"	釈迦谷
1118		釈迦谷12	-4190	R 3. 3.23	"	"	釈迦谷
1119		釈迦谷13	-4191	R 3. 3.23	"	"	釈迦谷
1120		大原13	-4197	R 3. 3.23	"	"	大原
1121		大原14	-4198	R 3. 3.23	"	"	大原
1122		大原15	-4199	R 3. 3.23	"	"	大原
1123		大原26	-4209	R 3. 3.23	"	"	大原
1124		大原27	-4210	R 3. 3.23	"	"	大原
1125		大原35	-4218	R 3. 3.23	"	"	大原
1126		大原36	-4219	R 3. 3.23	"	"	大原
1127		下布施8	-4226	R 3. 3.23	"	"	下布施
1128		下布施15	-4233	R 3. 3.23	"	"	下布施
1129		下布施16	-4234	R 3. 3.23	"	"	下布施
1130		下布施19	-4237	R 3. 3.23	"	"	下布施
1131		上布施12	-4238	R 3. 3.23	"	"	上布施
1132		上布施13	-4239	R 3. 3.23	"	"	上布施、下布施
1133		上布施14	-4240	R 3. 3.23	"	"	上布施
1134		下布施32	-4242	R 3. 3.23	"	"	下布施
1135		小沢16	-4262	R 3. 3.23	"	"	小沢
1136		小沢17	-4263	R 3. 3.23	"	"	小沢
1137		小沢18	-4264	R 3. 3.23	"	"	小沢
1138		小沢19	-4265	R 3. 3.23	"	"	小沢
1139		小沢20	-4266	R 3. 3.23	"	"	小沢
1140		小池2	-4281	R 3. 3.23	"	"	小池
1141		小池3	-4282	R 3. 3.23	"	"	小池
1142		小池8	-4287	R 3. 3.23	"	"	小池
1143		峠町東小高1	-4288	R 3. 3.23	"	"	峠町東小高
1144		峠町東小高13	-4289	R 3. 3.23	"	"	峠町東小高
1145		峠町東小高14	-4290	R 3. 3.23	"	"	峠町東小高
1146		峠町東小高15	-4291	R 3. 3.23	"	"	峠町東小高
1147		峠町東小高16	-4292	R 3. 3.23	"	"	峠町東小高
1148		峠町東小高17	-4293	R 3. 3.23	"	"	峠町東小高
1149		峠町東小高18	-4294	R 3. 3.23	"	"	峠町東小高
1150		峠町東小高19	-4295	R 3. 3.23	"	"	峠町東小高

No.	市町村	箇所名	箇所番号	告示年月日	警戒区域 告示番号	特別警戒区域 告示番号	所在地
1151	いすみ市	峠町鴨根1	-4296	R 3. 3.23	千葉県告示第187号	千葉県告示第189号	峠町鴨根
1152		峠町鴨根23	-4297	R 3. 3.23	"	"	峠町鴨根
1153		峠町鴨根24	-4298	R 3. 3.23	"	"	峠町鴨根
1154		峠町鴨根25	-4299	R 3. 3.23	"	"	峠町鴨根
1155		峠町鴨根26	-4300	R 3. 3.23	"	"	峠町鴨根、峠町東小高
1156		峠町鴨根27	-4301	R 3. 3.23	"	"	峠町鴨根
1157		峠町鴨根28	-4302	R 3. 3.23	"	"	峠町鴨根
1158		峠町鴨根29	-4303	R 3. 3.23	"	"	峠町鴨根
1159		峠町井沢6	-4304	R 3. 3.23	"	"	峠町井沢
1160		峠町中滝3	-4308	R 3. 3.23	"	"	峠町中滝
1161		峠町嘉合4	-4309	R 3. 3.23	"	"	峠町嘉合
1162		峠町谷上15	-4311	R 3. 3.23	"	"	峠町谷上
1163		峠町谷上16	-4313	R 3. 3.23	"	"	峠町谷上
1164		峠町岩熊12	-4330	R 3. 3.23	"	"	峠町岩熊
1165		峠町岩熊2	-4331	R 3. 3.23	"	"	峠町岩熊
1166		峠町岩熊3	-4348	R 3. 3.23	"	"	峠町岩熊
1167		峠町中原1	-4360	R 3. 3.23	"	"	峠町中原
1168		峠町中原2	-4361	R 3. 3.23	"	"	峠町中原
1169		峠町中原3	-4362	R 3. 3.23	"	"	峠町中原
1170		峠町中原4	-4363	R 3. 3.23	"	"	峠町中原
1171		峠町中原5	-4364	R 3. 3.23	"	"	峠町中原
1172		峠町中原6	-4365	R 3. 3.23	"	"	峠町中原
1173		峠町中原7	-4366	R 3. 3.23	"	"	峠町中原
1174		峠町中原8	-4367	R 3. 3.23	"	"	峠町中原
1175		峠町滝沢25	-4390	R 3. 3.23	"	"	峠町滝沢
1176		峠町滝沢26	-4391	R 3. 3.23	"	"	峠町滝沢
1177		峠町滝沢27	-4392	R 3. 3.23	"	"	峠町滝沢
1178		峠町滝沢28	-4393	R 3. 3.23	"	"	峠町滝沢
1179		峠町滝沢29	-4394	R 3. 3.23	"	"	峠町滝沢
1180		峠町滝沢30	-4395	R 3. 3.23	"	"	峠町滝沢
1181		峠町滝沢31	-4396	R 3. 3.23	"	"	峠町滝沢
1182		峠町滝沢32	-4397	R 3. 3.23	"	"	峠町滝沢
1183		峠町滝沢33	-4398	R 3. 3.23	"	"	峠町滝沢
1184		峠町滝沢34	-4400	R 3. 3.23	"	"	峠町滝沢
1185		峠町滝沢35	-4401	R 3. 3.23	"	"	峠町滝沢
1186		峠町滝沢36	-4402	R 3. 3.23	"	"	峠町滝沢
1187		峠町滝沢37	-4403	R 3. 3.23	"	"	峠町滝沢
1188		峠町桑田2	-4406	R 3. 3.23	"	"	峠町桑田
1189		峠町桑田3	-4407	R 3. 3.23	"	"	峠町桑田
1190		峠町和泉22	-4408	R 3. 3.23	"	"	峠町和泉
1191		峠町和泉2	-4409	R 3. 3.23	"	"	峠町和泉
1192		峠町和泉3	-4410	R 3. 3.23	"	"	峠町和泉
1193		峠町和泉15	-4415	R 3. 3.23	"	"	峠町和泉
1194		峠町和泉16	-4416	R 3. 3.23	"	"	峠町和泉
1195		峠町和泉17	-4417	R 3. 3.23	"	"	峠町和泉
1196		峠町和泉18	-4418	R 3. 3.23	"	"	峠町和泉
1197		峠町三門7	-4419	R 3. 3.23	"	"	峠町三門
1198		峠町三門8	-4420	R 3. 3.23	"	"	峠町三門
1199		須賀谷2	-4481	R 3. 3.23	"	"	須賀谷
1200		須賀谷3	-4482	R 3. 3.23	"	"	須賀谷
1201		須賀谷4	-4483	R 3. 3.23	"	"	須賀谷
1202		須賀谷5	-4484	R 3. 3.23	"	"	須賀谷
1203		須賀谷6	-4485	R 3. 3.23	"	"	須賀谷
1204		須賀谷7	-4486	R 3. 3.23	"	"	須賀谷
1205		須賀谷8	-4487	R 3. 3.23	"	"	須賀谷

No.	市町村	箇所名	箇所番号	告示年月日	警戒区域 告示番号	特別警戒区域 告示番号	所在地
1206	いすみ市	須賀谷9	-4488	R 3. 3.23	千葉県告示第187号	千葉県告示第189号	須賀谷
1207		須賀谷15	-4494	R 3. 3.23	"	"	須賀谷
1208		須賀谷16	-4495	R 3. 3.23	"	"	須賀谷
1209		須賀谷17	-4496	R 3. 3.23	"	"	須賀谷
1210		須賀谷26	-4505	R 3. 3.23	"	"	須賀谷
1211		松丸3	-4523	R 3. 3.23	"	"	松丸、島
1212		松丸4	-4524	R 3. 3.23	"	"	松丸、島
1213		能実1	-4525	R 3. 3.23	"	"	能実
1214		能実2	-4526	R 3. 3.23	"	"	能実
1215		能実3	-4527	R 3. 3.23	"	"	能実
1216		能実4	-4528	R 3. 3.23	"	"	能実、須賀谷
1217		能実5	-4529	R 3. 3.23	"	"	能実
1218		能実6	-4530	R 3. 3.23	"	"	能実
1219		能実7	-4531	R 3. 3.23	"	"	能実
1220		能実8	-4532	R 3. 3.23	"	"	能実
1221		能実9	-4533	R 3. 3.23	"	"	能実
1222		能実10	-4534	R 3. 3.23	"	"	能実
1223		萩原93	-4535	R 3. 3.23	"	"	萩原、能実
1224		萩原94	-4536	R 3. 3.23	"	"	萩原、能実
1225		萩原95	-4537	R 3. 3.23	"	"	萩原
1226		萩原1	-4538	R 3. 3.23	"	"	萩原
1227		萩原2	-4539	R 3. 3.23	"	"	萩原
1228		萩原3	-4540	R 3. 3.23	"	"	萩原
1229		萩原4	-4541	R 3. 3.23	"	"	萩原
1230		萩原5	-4542	R 3. 3.23	"	"	萩原
1231		萩原6	-4543	R 3. 3.23	"	"	萩原
1232		萩原7	-4544	R 3. 3.23	"	"	萩原
1233		萩原8	-4545	R 3. 3.23	"	"	萩原
1234		萩原9	-4546	R 3. 3.23	"	"	萩原
1235		萩原10	-4547	R 3. 3.23	"	"	萩原
1236		萩原11	-4548	R 3. 3.23	"	"	萩原
1237		萩原12	-4549	R 3. 3.23	"	"	萩原
1238		萩原13	-4550	R 3. 3.23	"	"	萩原
1239		萩原14	-4551	R 3. 3.23	"	"	萩原
1240		萩原15	-4552	R 3. 3.23	"	"	萩原
1241		萩原16	-4553	R 3. 3.23	"	"	萩原
1242		萩原17	-4554	R 3. 3.23	"	"	萩原
1243		萩原18	-4555	R 3. 3.23	"	"	萩原
1244		萩原19	-4556	R 3. 3.23	"	"	萩原
1245		萩原20	-4557	R 3. 3.23	"	"	萩原
1246		萩原21	-4558	R 3. 3.23	"	"	萩原
1247		萩原22	-4559	R 3. 3.23	"	"	萩原
1248		萩原23	-4560	R 3. 3.23	"	"	萩原
1249		萩原24	-4561	R 3. 3.23	"	"	萩原
1250		萩原25	-4562	R 3. 3.23	"	"	萩原
1251		萩原26	-4563	R 3. 3.23	"	"	萩原
1252		萩原27	-4564	R 3. 3.23	"	"	萩原
1253		萩原28	-4565	R 3. 3.23	"	"	萩原
1254		萩原29	-4566	R 3. 3.23	"	"	萩原
1255		萩原30	-4567	R 3. 3.23	"	"	萩原
1256		萩原31	-4568	R 3. 3.23	"	"	萩原
1257		萩原32	-4569	R 3. 3.23	"	"	萩原
1258		深谷1	-4570	R 3. 3.23	"	"	深谷、萩原
1259		深谷2	-4571	R 3. 3.23	"	"	深谷
1260		深谷3	-4572	R 3. 3.23	"	"	深谷

No.	市町村	箇所名	箇所番号	告示年月日	警戒区域 告示番号	特別警戒区域 告示番号	所在地
1261	いすみ市	万木1	-4573	R 3. 3.23	千葉県告示第187号	千葉県告示第189号	万木
1262		万木2	-4574	R 3. 3.23	"	"	万木
1263		万木3	-4575	R 3. 3.23	"	"	万木
1264		国府台8	-4576	R 3. 3.23	"	"	国府台
1265		作田1	-4577	R 3. 3.23	"	"	作田
1266		作田2	-4578	R 3. 3.23	"	"	作田
1267		作田3	-4579	R 3. 3.23	"	"	作田
1268		作田4	-4580	R 3. 3.23	"	"	作田
1269		作田5	-4581	R 3. 3.23	"	"	作田
1270		作田6	-4582	R 3. 3.23	"	"	作田
1271		作田7	-4583	R 3. 3.23	"	"	作田
1272		作田8	-4584	R 3. 3.23	"	"	作田、八乙女
1273		八乙女1	-4585	R 3. 3.23	"	"	八乙女
1274		八乙女2	-4586	R 3. 3.23	"	"	八乙女
1275		八乙女3	-4587	R 3. 3.23	"	"	八乙女
1276		増田1	-4589	R 3. 3.23	"	"	増田
1277		増田2	-4590	R 3. 3.23	"	"	増田
1278		正立寺2	-4591	R 3. 3.23	"	"	正立寺
1279		柿和田1	-4593	R 3. 3.23	"	"	柿和田
1280		礼森7	-4595	R 3. 3.23	"	"	礼森
1281		柿和田4	-4596	R 3. 3.23	"	"	柿和田
1282		礼森6	-4597	R 3. 3.23	"	"	礼森
1283		礼森2	-4599	R 3. 3.23	"	"	礼森
1284		国府台1	-4600	R 3. 3.23	"	"	国府台、大野
1285		国府台2	-4601	R 3. 3.23	"	"	国府台
1286		国府台3	-4602	R 3. 3.23	"	"	国府台
1287		国府台4	-4603	R 3. 3.23	"	"	国府台
1288		国府台5	-4604	R 3. 3.23	"	"	国府台
1289		大野4	-4608	R 3. 3.23	"	"	大野
1290		大野5	-4609	R 3. 3.23	"	"	大野
1291		大野6	-4610	R 3. 3.23	"	"	大野
1292		大野7	-4611	R 3. 3.23	"	"	大野
1293		大野8	-4612	R 3. 3.23	"	"	大野
1294		大野9	-4613	R 3. 3.23	"	"	大野
1295		大野10	-4614	R 3. 3.23	"	"	大野、山田
1296		大野11	-4615	R 3. 3.23	"	"	大野
1297		大野13	-4617	R 3. 3.23	"	"	大野
1298		大野15	-4619	R 3. 3.23	"	"	大野
1299		大野16	-4620	R 3. 3.23	"	"	大野
1300		峠町岩熊4	-130117	R 3. 3.23	"	"	峠町岩熊
1301		釈迦谷15	-130119	R 3. 3.23	"	"	釈迦谷
1302		大原111	-130120	R 3. 3.23	"	"	大原
1303		大原112	-130121	R 3. 3.23	"	"	大原
1304		大原43	-130122	R 3. 3.23	"	"	大原
1305		大原44	-130123	R 3. 3.23	"	"	大原
1306		峠町和泉19	-130124	R 3. 3.23	"	"	峠町和泉
1307		峠町東小高20	-130131	R 3. 3.23	"	"	峠町東小高
1308		峠町東小高21	-130132	R 3. 3.23	"	"	峠町東小高
1309		峠町三門10	-130133	R 3. 3.23	"	"	峠町三門、日在
1310		萩原96	-130137	R 3. 3.23	"	"	萩原
1311		萩原97	-130138	R 3. 3.23	"	"	萩原
1312		峠町樺沢38	-130139	R 3. 3.23	"	"	峠町樺沢、峠町桑田
1313		峠町樺根30	-130140	R 3. 3.23	"	"	峠町樺根
1314		下布施30	-130141	R 3. 3.23	"	"	下布施
1315		長志9	-130142	R 3. 3.23	"	"	長志

No.	市町村	箇所名	箇所番号	告示年月日	警戒区域 告示番号	特別警戒区域 告示番号	所在地
1316	いずみ市	山田31	-130143	R 3. 3.23	千葉県告示第187号	千葉県告示第189号	山田
1317		佐室4	-130144	R 3. 3.23	"	"	佐室
1318		新田29	-130145	R 3. 3.23	"	"	新田
1319		萩原33	-130146	R 3. 3.23	"	"	萩原
1320		作田24	-130147	R 3. 3.23	"	"	作田
1321		八乙女5	-130148	R 3. 3.23	"	"	八乙女
1322		山田32	-130152	R 3. 3.23	"	"	山田
1323		山田33	-130153	R 3. 3.23	"	"	山田
1324		山田34	-130154	R 3. 3.23	"	"	山田
1325		峠町三門11	-130155	R 3. 3.23	"	"	峠町三門、日在
1326		作田10	-130156	R 3. 3.23	"	"	作田
1327		深谷4	-130157	R 3. 3.23	"	"	深谷
1328		深谷5	-130158	R 3. 3.23	"	"	深谷
1329		峠町中原22	-131005	R 3. 3.23	"	"	峠町中原
1330		峠町中原23	-131007	R 3. 3.23	"	"	峠町中原
1331		峠町中原24	-131008	R 3. 3.23	"	"	峠町中原
1332		峠町中原14	-131009	R 3. 3.23	"	"	峠町中原
1333		峠町中原25	-131010	R 3. 3.23	"	"	峠町中原
1334		峠町中原26	-131011	R 3. 3.23	"	"	峠町中原
1335		峠町中原27	-131012	R 3. 3.23	"	"	峠町中原、峠町和泉
1336		峠町和泉23	-131013	R 3. 3.23	"	"	峠町和泉
1337		峠町和泉24	-131014	R 3. 3.23	"	"	峠町和泉
1338		峠町和泉25	-131015	R 3. 3.23	"	"	峠町和泉
1339		峠町和泉4	-131016	R 3. 3.23	"	"	峠町和泉
1340		峠町和泉5	-131017	R 3. 3.23	"	"	峠町和泉
1341		峠町和泉6	-131018	R 3. 3.23	"	"	峠町和泉
1342		峠町和泉7	-131019	R 3. 3.23	"	"	峠町和泉
1343		峠町和泉8	-131020	R 3. 3.23	"	"	峠町和泉
1344		峠町和泉9	-131021	R 3. 3.23	"	"	峠町和泉
1345		峠町和泉10	-131022	R 3. 3.23	"	"	峠町和泉
1346		峠町和泉11	-131023	R 3. 3.23	"	"	峠町和泉
1347		峠町和泉12	-131024	R 3. 3.23	"	"	峠町和泉
1348		新田24	-131026	R 3. 3.23	"	"	新田
1349		新田25	-131027	R 3. 3.23	"	"	新田
1350		新田26	-131028	R 3. 3.23	"	"	新田、釈迦谷
1351		釈迦谷26	-131029	R 3. 3.23	"	"	釈迦谷
1352		新田28	-131030	R 3. 3.23	"	"	新田
1353		新田52	-131031	R 3. 3.23	"	"	新田
1354		新田54	-131033	R 3. 3.23	"	"	新田
1355		新田32	-131034	R 3. 3.23	"	"	新田
1356		新田33	-131035	R 3. 3.23	"	"	新田
1357		新田34	-131036	R 3. 3.23	"	"	新田
1358		新田35	-131037	R 3. 3.23	"	"	新田
1359		新田36	-131038	R 3. 3.23	"	"	新田
1360		大原51	-131039	R 3. 3.23	"	"	大原
1361		大原52	-131040	R 3. 3.23	"	"	大原
1362		大原53	-131041	R 3. 3.23	"	"	大原
1363		大原54	-131042	R 3. 3.23	"	"	大原、新田
1364		大原55	-131043	R 3. 3.23	"	"	大原
1365		大原56	-131044	R 3. 3.23	"	"	大原
1366		大原57	-131045	R 3. 3.23	"	"	大原
1367		釈迦谷18	-131046	R 3. 3.23	"	"	釈迦谷
1368		釈迦谷19	-131047	R 3. 3.23	"	"	釈迦谷
1369		釈迦谷20	-131048	R 3. 3.23	"	"	釈迦谷
1370		大原58	-131049	R 3. 3.23	"	"	大原

No.	市町村	箇所名	箇所番号	告示年月日	警戒区域 告示番号	特別警戒区域 告示番号	所在地
1371	いずみ市	大原59	-131050	R 3. 3.23	千葉県告示第187号	千葉県告示第189号	大原
1372		大原60	-131051	R 3. 3.23	"	"	大原
1373		大原61	-131052	R 3. 3.23	"	"	大原
1374		大原62	-131053	R 3. 3.23	"	"	大原
1375		大原63	-131054	R 3. 3.23	"	"	大原
1376		大原64	-131055	R 3. 3.23	"	"	大原
1377		大原65	-131056	R 3. 3.23	"	"	大原
1378		大原66	-131057	R 3. 3.23	"	"	大原
1379		大原67	-131058	R 3. 3.23	"	"	大原
1380		大原68	-131059	R 3. 3.23	"	"	大原
1381		大原69	-131060	R 3. 3.23	"	"	大原
1382		大原70	-131061	R 3. 3.23	"	"	大原
1383		大原71	-131062	R 3. 3.23	"	"	大原
1384		大原72	-131063	R 3. 3.23	"	"	大原
1385		大原73	-131064	R 3. 3.23	"	"	大原
1386		小沢43	-131066	R 3. 3.23	"	"	小沢
1387		小沢44	-131067	R 3. 3.23	"	"	小沢
1388		小沢45	-131068	R 3. 3.23	"	"	小沢
1389		小沢33	-131071	R 3. 3.23	"	"	小沢
1390		小池21	-131077	R 3. 3.23	"	"	小池
1391		小池22	-131078	R 3. 3.23	"	"	小池
1392		小池23	-131079	R 3. 3.23	"	"	小池
1393		小池25	-131081	R 3. 3.23	"	"	小池
1394		小沢38	-131083	R 3. 3.23	"	"	小沢
1395		小沢39	-131084	R 3. 3.23	"	"	小沢
1396		峠町谷上1	-131300	R 3. 3.23	"	"	峠町谷上
1397		峠町谷上2	-131301	R 3. 3.23	"	"	峠町谷上
1398		峠町谷上3	-131302	R 3. 3.23	"	"	峠町谷上
1399		峠町谷上4	-131303	R 3. 3.23	"	"	峠町谷上
1400		峠町谷上5	-131304	R 3. 3.23	"	"	峠町谷上
1401		峠町谷上6	-131305	R 3. 3.23	"	"	峠町谷上
1402		峠町岩熊5	-131306	R 3. 3.23	"	"	峠町岩熊
1403		峠町岩熊6	-131307	R 3. 3.23	"	"	峠町岩熊
1404		峠町覆沢3	-131309	R 3. 3.23	"	"	峠町覆沢
1405		峠町覆沢4	-131310	R 3. 3.23	"	"	峠町覆沢
1406		峠町覆沢5	-131311	R 3. 3.23	"	"	峠町覆沢
1407		峠町岩熊7	-131312	R 3. 3.23	"	"	峠町岩熊
1408		峠町岩熊8	-131313	R 3. 3.23	"	"	峠町岩熊
1409		峠町覆沢6	-131314	R 3. 3.23	"	"	峠町覆沢
1410		峠町覆沢7	-131315	R 3. 3.23	"	"	峠町覆沢
1411		峠町覆沢8	-131316	R 3. 3.23	"	"	峠町覆沢
1412		峠町覆沢9	-131317	R 3. 3.23	"	"	峠町覆沢
1413		峠町覆沢10	-131318	R 3. 3.23	"	"	峠町覆沢
1414		峠町覆沢11	-131319	R 3. 3.23	"	"	峠町覆沢
1415		峠町覆沢12	-131320	R 3. 3.23	"	"	峠町覆沢
1416		峠町覆沢13	-131321	R 3. 3.23	"	"	峠町覆沢
1417		峠町覆沢14	-131322	R 3. 3.23	"	"	峠町覆沢
1418		峠町覆沢15	-131323	R 3. 3.23	"	"	峠町覆沢
1419		峠町覆沢17	-131325	R 3. 3.23	"	"	峠町覆沢
1420		峠町覆沢18	-131326	R 3. 3.23	"	"	峠町覆沢
1421		新田37	-131366	R 3. 3.23	"	"	新田
1422		新田38	-131367	R 3. 3.23	"	"	新田
1423		大原74	-131368	R 3. 3.23	"	"	大原、大原最上台
1424		上布施27	-131369	R 3. 3.23	"	"	上布施
1425		下布施33	-131370	R 3. 3.23	"	"	下布施

No.	市町村	箇所名	箇所番号	告示年月日	警戒区域 告示番号	特別警戒区域 告示番号	所在地
1426	いすみ市	岩船28	-131379	R 3. 3.23	千葉県告示第189号	岩船	所在地
1427		荻原98	-131380	R 3. 3.23	"	"	
1428		峠町和泉26	-131382	R 3. 3.23	"	峠町和泉	
1429		山田36	-131384	R 3. 3.23	"	山田	
1430		須賀谷37	-131292	R 3. 3.23	"	須賀谷	
1431		須賀谷38	-131293	R 3. 3.23	"	須賀谷	
1432		須賀谷39	-131294	R 3. 3.23	"	須賀谷	
1433		須賀谷40	-131295	R 3. 3.23	"	須賀谷	
1434		須賀谷41	-131296	R 3. 3.23	"	須賀谷	
1435		須賀谷42	-131297	R 3. 3.23	"	須賀谷	
1436		須賀谷43	-131298	R 3. 3.23	"	須賀谷	
1437		須賀谷44	-131299	R 3. 3.23	"	須賀谷	
1438		峠町藁谷1	-131327	R 3. 3.23	"	峠町藁谷	
1439		峠町藁谷2	-131328	R 3. 3.23	"	峠町藁谷	
1440		峠町藁谷3	-131329	R 3. 3.23	"	峠町藁谷	
1441		峠町鴨根2	-131330	R 3. 3.23	"	峠町鴨根	
1442		峠町鴨根3	-131331	R 3. 3.23	"	峠町鴨根	
1443		峠町鴨根4	-131332	R 3. 3.23	"	峠町鴨根	
1444		峠町鴨根5	-131333	R 3. 3.23	"	峠町鴨根	
1445		峠町中滝1	-131335	R 3. 3.23	"	峠町中滝	
1446		峠町中滝2	-131336	R 3. 3.23	"	峠町中滝	
1447		峠町鴨根6	-131337	R 3. 3.23	"	峠町鴨根	
1448		峠町鴨根7	-131338	R 3. 3.23	"	峠町鴨根	
1449		峠町鴨根8	-131339	R 3. 3.23	"	峠町鴨根	
1450		峠町鴨根9	-131340	R 3. 3.23	"	峠町鴨根	
1451		峠町東小高2	-131341	R 3. 3.23	"	峠町東小高	
1452		峠町東小高3	-131342	R 3. 3.23	"	峠町東小高	
1453		峠町東小高4	-131343	R 3. 3.23	"	峠町東小高	
1454		峠町東小高5	-131344	R 3. 3.23	"	峠町東小高	
1455		峠町鴨根10	-131345	R 3. 3.23	"	峠町鴨根	
1456		峠町鴨根11	-131346	R 3. 3.23	"	峠町鴨根	
1457		峠町鴨根12	-131347	R 3. 3.23	"	峠町鴨根、峠町東小高	
1458		峠町鴨根13	-131348	R 3. 3.23	"	峠町鴨根	
1459		峠町東小高7	-131349	R 3. 3.23	"	峠町東小高	
1460		峠町東小高8	-131351	R 3. 3.23	"	峠町東小高	
1461		峠町東小高9	-131352	R 3. 3.23	"	峠町東小高	
1462		峠町東小高10	-131353	R 3. 3.23	"	峠町東小高	
1463		峠町三門1	-131354	R 3. 3.23	"	峠町三門	
1464		峠町三門2	-131355	R 3. 3.23	"	峠町三門	
1465		日在1	-131357	R 3. 3.23	"	日在、峠町三門	
1466		峠町三門5	-131358	R 3. 3.23	"	峠町三門	
1467		山田38	-131359	R 3. 3.23	"	山田	
1468		沢部3	-131360	R 3. 3.23	"	沢部	
1469		長志11	-131361	R 3. 3.23	"	長志	
1470		長志12	-131362	R 3. 3.23	"	長志	
1471		長志13	-131363	R 3. 3.23	"	長志	
1472		長志14	-131364	R 3. 3.23	"	長志	
1473		長志15	-131365	R 3. 3.23	"	長志	
1474		下布施35	-131439	R 3. 3.23	"	下布施	
1475		下布施36	-131440	R 3. 3.23	"	下布施、上布施	
1476		下布施37	-131441	R 3. 3.23	"	下布施、上布施	
1477		釈迦谷21	-131444	R 3. 3.23	"	釈迦谷	
1478		釈迦谷14	-131445	R 3. 3.23	"	釈迦谷	
1479		釈迦谷22	-131446	R 3. 3.23	"	釈迦谷	
1480							

No.	市町村	箇所名	箇所番号	告示年月日	警戒区域 告示番号	特別警戒区域 告示番号	所在地
1481	いすみ市	釈迦谷16	-131447	R 3. 3.23	千葉県告示第187号	千葉県告示第189号	釈迦谷
1482		大原75	-131448	R 3. 3.23	"	"	大原
1483		大原79	-131452	R 3. 3.23	"	"	大原
1484		大原80	-131453	R 3. 3.23	"	"	大原
1485		大原81	-131454	R 3. 3.23	"	"	大原
1486		長志16	-131455	R 3. 3.23	"	"	長志
1487		下布施40	-131456	R 3. 3.23	"	"	下布施
1488		大原82	-131457	R 3. 3.23	"	"	大原
1489		大原84	-131459	R 3. 3.23	"	"	大原
1490		大原85	-131460	R 3. 3.23	"	"	大原
1491		大原86	-131461	R 3. 3.23	"	"	大原
1492		大原87	-131462	R 3. 3.23	"	"	大原
1493		大原88	-131463	R 3. 3.23	"	"	大原
1494		大原89	-131464	R 3. 3.23	"	"	大原
1495		大原90	-131465	R 3. 3.23	"	"	大原
1496		大原91	-131466	R 3. 3.23	"	"	大原
1497		大原92	-131467	R 3. 3.23	"	"	大原
1498		大原93	-131468	R 3. 3.23	"	"	大原
1499		大原94	-131469	R 3. 3.23	"	"	大原
1500		大原95	-131470	R 3. 3.23	"	"	大原
1501		長志18	-131473	R 3. 3.23	"	"	長志
1502		釈迦谷17	-131475	R 3. 3.23	"	"	釈迦谷
1503		新田39	-131476	R 3. 3.23	"	"	新田、釈迦谷
1504		大原97	-131477	R 3. 3.23	"	"	大原
1505		大原98	-131478	R 3. 3.23	"	"	大原
1506		山田40	-131479	R 3. 3.23	"	"	山田
1507		山田41	-131480	R 3. 3.23	"	"	山田
1508		山田42	-131481	R 3. 3.23	"	"	山田
1509		山田43	-131482	R 3. 3.23	"	"	山田
1510		山田44	-131483	R 3. 3.23	"	"	山田
1511		山田45	-131484	R 3. 3.23	"	"	山田
1512		山田46	-131485	R 3. 3.23	"	"	山田
1513		山田47	-131486	R 3. 3.23	"	"	山田
1514		山田48	-131487	R 3. 3.23	"	"	山田
1515		山田50	-131489	R 3. 3.23	"	"	山田
1516		沢部4	-131490	R 3. 3.23	"	"	沢部
1517		沢部5	-131491	R 3. 3.23	"	"	沢部
1518		沢部7	-131493	R 3. 3.23	"	"	沢部
1519		沢部8	-131494	R 3. 3.23	"	"	沢部
1520		沢部9	-131495	R 3. 3.23	"	"	沢部
1521		釈迦谷27	-131496	R 3. 3.23	"	"	釈迦谷、新田
1522		新田41	-131497	R 3. 3.23	"	"	新田
1523		新田42	-131498	R 3. 3.23	"	"	新田
1524		新田43	-131499	R 3. 3.23	"	"	新田
1525		新田44	-131500	R 3. 3.23	"	"	新田
1526		新田45	-131501	R 3. 3.23	"	"	新田
1527		大原99	-131502	R 3. 3.23	"	"	大原
1528		大原100	-131503	R 3. 3.23	"	"	大原
1529		山田51	-131504	R 3. 3.23	"	"	山田
1530		山田52	-131505	R 3. 3.23	"	"	山田
1531		山田53	-131506	R 3. 3.23	"	"	山田
1532		佐室6	-131507	R 3. 3.23	"	"	佐室
1533		沢部10	-131508	R 3. 3.23	"	"	沢部
1534		沢部11	-131509	R 3. 3.23	"	"	沢部
1535		新田46	-131510	R 3. 3.23	"	"	新田

No.	市町村	箇所名	箇所番号	告示年月日	警戒区域 告示番号	特別警戒区域 告示番号	所在地
1536	いすみ市	新田47	-131511	R 3. 3.23	千葉県告示第189号	新田	新田
1537		深堀5	-131512	R 3. 3.23	"	"	深堀
1538		深堀6	-131513	R 3. 3.23	"	"	深堀
1539		山田54	-131514	R 3. 3.23	"	"	山田
1540		山田55	-131515	R 3. 3.23	"	"	山田
1541		山田56	-131516	R 3. 3.23	"	"	山田
1542		山田57	-131517	R 3. 3.23	"	"	山田
1543		山田58	-131518	R 3. 3.23	"	"	山田
1544		山田59	-131519	R 3. 3.23	"	"	山田
1545		山田60	-131520	R 3. 3.23	"	"	山田
1546		山田61	-131521	R 3. 3.23	"	"	山田
1547		佐室7	-131522	R 3. 3.23	"	"	佐室
1548		佐室8	-131523	R 3. 3.23	"	"	佐室
1549		佐室9	-131524	R 3. 3.23	"	"	佐室
1550		佐室10	-131525	R 3. 3.23	"	"	佐室
1551		高谷10	-131526	R 3. 3.23	"	"	高谷、佐室
1552		佐室12	-131527	R 3. 3.23	"	"	高谷、高谷
1553		佐室13	-131528	R 3. 3.23	"	"	佐室
1554		佐室14	-131529	R 3. 3.23	"	"	佐室
1555		高谷11	-131530	R 3. 3.23	"	"	高谷
1556		佐室17	-131531	R 3. 3.23	"	"	高谷
1557		佐室16	-131532	R 3. 3.23	"	"	佐室、高谷
1558		佐室18	-131533	R 3. 3.23	"	"	佐室
1559		新田48	-131534	R 3. 3.23	千葉県告示第189号	新田	新田
1560		新田50	-131536	R 3. 3.23	"	"	新田
1561		新田野10	-131537	R 3. 3.23	"	"	新田野
1562		新田野11	-131538	R 3. 3.23	"	"	新田野
1563		新田野12	-131539	R 3. 3.23	"	"	新田野
1564		高谷12	-131540	R 3. 3.23	"	"	高谷、下原
1565		国府台6	-131541	R 3. 3.23	"	"	国府台
1566		国府台7	-131542	R 3. 3.23	"	"	国府台
1567		高谷6	-131544	R 3. 3.23	"	"	高谷
1568		高谷7	-131545	R 3. 3.23	"	"	高谷
1569		高谷5	-131546	R 3. 3.23	"	"	高谷
1570		細尾1	-131547	R 3. 3.23	"	"	細尾、下原
1571		大原101	-131548	R 3. 3.23	"	"	大原、深堀
1572		須賀谷46	-131550	R 3. 3.23	"	"	須賀谷
1573		須賀谷47	-131551	R 3. 3.23	"	"	須賀谷
1574		須賀谷48	-131552	R 3. 3.23	"	"	須賀谷
1575		峠町谷上7	-131554	R 3. 3.23	"	"	峠町谷上
1576		峠町谷上8	-131555	R 3. 3.23	"	"	峠町谷上
1577		峠町谷上9	-131556	R 3. 3.23	"	"	峠町谷上
1578		峠町谷上10	-131557	R 3. 3.23	"	"	峠町谷上
1579		峠町谷上11	-131558	R 3. 3.23	"	"	峠町谷上
1580		峠町谷上12	-131559	R 3. 3.23	"	"	峠町谷上
1581		峠町和泉14	-131560	R 3. 3.23	"	"	峠町和泉
1582		荻原99	-131561	R 3. 3.23	"	"	荻原
1583		荻原100	-131562	R 3. 3.23	"	"	荻原
1584		荻原101	-131563	R 3. 3.23	"	"	荻原
1585		荻原37	-131564	R 3. 3.23	"	"	荻原
1586		荻原38	-131565	R 3. 3.23	"	"	荻原
1587		荻原39	-131566	R 3. 3.23	"	"	荻原
1588		荻原40	-131567	R 3. 3.23	"	"	荻原
1589		荻原42	-131569	R 3. 3.23	"	"	荻原
1590		荻原43	-131570	R 3. 3.23	"	"	荻原

No.	市町村	箇所名	箇所番号	告示年月日	警戒区域 告示番号	特別警戒区域 告示番号	所在地
1591	いすみ市	荻原44	-131571	R 3. 3.23	千葉県告示第187号	千葉県告示第189号	荻原
1592		荻原45	-131572	R 3. 3.23	"	"	荻原
1593		荻原46	-131573	R 3. 3.23	"	"	荻原
1594		荻原47	-131574	R 3. 3.23	"	"	荻原
1595		荻原48	-131575	R 3. 3.23	"	"	荻原
1596		荻原50	-131577	R 3. 3.23	"	"	荻原、能実
1597		荻原51	-131578	R 3. 3.23	"	"	荻原
1598		須賀谷49	-131579	R 3. 3.23	"	"	須賀谷
1599		須賀谷50	-131580	R 3. 3.23	"	"	須賀谷
1600		能実24	-131581	R 3. 3.23	"	"	能実
1601		須賀谷51	-131582	R 3. 3.23	"	"	須賀谷
1602		須賀谷52	-131583	R 3. 3.23	"	"	須賀谷
1603		能実25	-131584	R 3. 3.23	"	"	能実
1604		能実18	-131585	R 3. 3.23	"	"	能実
1605		須賀谷53	-131586	R 3. 3.23	"	"	須賀谷
1606		能実19	-131587	R 3. 3.23	"	"	能実
1607		能実20	-131588	R 3. 3.23	"	"	能実
1608		須賀谷54	-131590	R 3. 3.23	"	"	須賀谷
1609		能実22	-131591	R 3. 3.23	"	"	能実
1610		能実23	-131592	R 3. 3.23	"	"	能実
1611		松丸8	-131593	R 3. 3.23	"	特別警戒区域なし	松丸
1612		須賀谷55	-131594	R 3. 3.23	"	千葉県告示第189号	須賀谷
1613		島1	-131595	R 3. 3.23	"	"	島
1614		島2	-131596	R 3. 3.23	"	"	島
1615		島3	-131597	R 3. 3.23	"	"	島
1616		松丸6	-131598	R 3. 3.23	"	"	松丸
1617		松丸7	-131599	R 3. 3.23	"	"	松丸
1618		峠町桑田1	-131600	R 3. 3.23	"	"	峠町桑田
1619		峠町樫沢19	-131602	R 3. 3.23	"	"	峠町樫沢
1620		峠町樫沢20	-131603	R 3. 3.23	"	"	峠町樫沢
1621		峠町樫沢21	-131604	R 3. 3.23	"	"	峠町樫沢
1622		峠町樫沢22	-131606	R 3. 3.23	"	"	峠町樫沢
1623		峠町樫沢23	-131607	R 3. 3.23	"	"	峠町樫沢
1624		峠町樫根14	-131608	R 3. 3.23	"	"	峠町樫根、峠町桑谷
1625		峠町樫根15	-131609	R 3. 3.23	"	"	峠町樫根、峠町中滝
1626		峠町樫根16	-131610	R 3. 3.23	"	"	峠町樫根
1627		峠町樫根17	-131611	R 3. 3.23	"	"	峠町樫根
1628		峠町樫根18	-131612	R 3. 3.23	"	"	峠町樫根
1629		峠町東小高11	-131613	R 3. 3.23	"	"	峠町東小高
1630		峠町東小高12	-131614	R 3. 3.23	"	"	峠町東小高
1631		峠町樫根19	-131615	R 3. 3.23	"	"	峠町樫根、峠町東小高、峠町三門
1632		峠町三門6	-131616	R 3. 3.23	"	"	峠町三門
1633		峠町井沢2	-131617	R 3. 3.23	"	"	峠町井沢
1634		峠町井沢4	-131619	R 3. 3.23	"	"	峠町井沢
1635		峠町井沢5	-131620	R 3. 3.23	"	"	峠町井沢
1636		峠町樫根20	-131621	R 3. 3.23	"	"	峠町樫根
1637		荻原102	-131622	R 3. 3.23	"	"	荻原
1638		荻原52	-131623	R 3. 3.23	"	"	荻原
1639		荻原60	-131624	R 3. 3.23	"	"	荻原
1640		荻原61	-131625	R 3. 3.23	"	"	荻原
1641		荻原62	-131626	R 3. 3.23	"	"	荻原
1642		荻原63	-131627	R 3. 3.23	"	"	荻原
1643		荻原64	-131628	R 3. 3.23	"	"	荻原
1644		荻原65	-131629	R 3. 3.23	"	"	荻原
1645		荻原66	-131630	R 3. 3.23	"	"	荻原

No.	市町村	箇所名	箇所番号	告示年月日	警戒区域 告示番号	特別警戒区域 告示番号	所在地
1646	いすみ市	萩原68	-131632	R 3. 3.23	千葉県告示第187号	千葉県告示第189号	萩原
1647		萩原69	-131633	R 3. 3.23	"	"	萩原
1648		萩原70	-131634	R 3. 3.23	"	"	萩原
1649		萩原71	-131635	R 3. 3.23	"	"	萩原
1650		萩原72	-131636	R 3. 3.23	"	"	萩原
1651		萩原73	-131637	R 3. 3.23	"	"	萩原、今関
1652		萩原74	-131638	R 3. 3.23	"	"	萩原
1653		萩原75	-131639	R 3. 3.23	"	"	萩原
1654		萩原76	-131640	R 3. 3.23	"	"	萩原
1655		萩原77	-131641	R 3. 3.23	"	"	萩原
1656		萩原78	-131642	R 3. 3.23	"	"	萩原
1657		萩原79	-131643	R 3. 3.23	"	"	萩原
1658		萩原80	-131644	R 3. 3.23	"	"	萩原
1659		作田12	-131645	R 3. 3.23	"	"	作田
1660		作田13	-131646	R 3. 3.23	"	"	作田
1661		作田14	-131647	R 3. 3.23	"	"	作田
1662		作田15	-131648	R 3. 3.23	"	"	作田
1663	いすみ市	作田17	-131650	R 3. 3.23	"	"	作田
1664		作田18	-131651	R 3. 3.23	"	"	作田
1665		作田19	-131652	R 3. 3.23	"	"	作田
1666		作田20	-131653	R 3. 3.23	"	"	作田、八乙女
1667		八乙女6	-131654	R 3. 3.23	"	"	八乙女
1668		八乙女7	-131655	R 3. 3.23	"	"	八乙女
1669		八乙女8	-131656	R 3. 3.23	"	"	八乙女
1670		八乙女9	-131657	R 3. 3.23	"	"	八乙女
1671		八乙女10	-131658	R 3. 3.23	"	"	八乙女、引田
1672		弥正2	-131659	R 3. 3.23	"	"	弥正、湊谷
1673		増田4	-131662	R 3. 3.23	"	"	増田
1674		増田5	-131663	R 3. 3.23	"	"	増田
1675		増田6	-131664	R 3. 3.23	"	"	増田
1676		作田23	-131667	R 3. 3.23	"	"	作田
1677		柿和田6	-131668	R 3. 3.23	"	"	柿和田
1678		柿和田7	-131669	R 3. 3.23	"	"	柿和田
1679	いすみ市	札森4	-131672	R 3. 3.23	"	"	札森
1680		札森5	-131673	R 3. 3.23	"	"	札森
1681		大野20	-131674	R 3. 3.23	"	"	大野
1682		大野21	-131675	R 3. 3.23	"	"	大野
1683		大野22	-131676	R 3. 3.23	"	"	大野
1684		大野23	-131677	R 3. 3.23	"	"	大野
1685		萩原81	-131678	R 3. 3.23	"	"	萩原
1686		上布施31	-131712	R 3. 3.23	"	"	上布施
1687		萩原63	-131725	R 3. 3.23	"	"	萩原
1688		萩原54	-131726	R 3. 3.23	"	"	萩原
1689		萩原55	-131727	R 3. 3.23	"	"	萩原
1690		須賀谷56	-131728	R 3. 3.23	"	"	須賀谷
1691		須賀谷57	-131729	R 3. 3.23	"	"	須賀谷
1692		萩原56	-131730	R 3. 3.23	"	"	萩原
1693		須賀谷58	-131731	R 3. 3.23	"	"	須賀谷
1694		峠町谷上13	-131732	R 3. 3.23	"	"	峠町谷上
1695		峠町岩熊9	-131733	R 3. 3.23	"	"	峠町岩熊
1696	いすみ市	峠町谷上14	-131734	R 3. 3.23	"	"	峠町谷上
1697		峠町岩熊10	-131735	R 3. 3.23	"	"	峠町岩熊
1698		峠町鴨根21	-131736	R 3. 3.23	"	"	峠町鴨根
1699		峠町鴨根22	-131737	R 3. 3.23	"	"	峠町鴨根
1700		小沢40	-131752	R 3. 3.23	"	"	小沢

No.	市町村	箇所名	箇所番号	告示年月日	警戒区域 告示番号	特別警戒区域 告示番号	所在地
1701	いすみ市	小沢41	-131753	R 3. 3.23	千葉県告示第187号	千葉県告示第189号	小沢
1702		峠町和泉20	-0262	R 3. 3.23	"	"	峠町和泉、峠町中原
1703		峠町井沢7	-0263	R 3. 3.23	"	"	峠町井沢
1704		峠町三門9	-0265	R 3. 3.23	"	"	峠町三門
1705		新田53	-0376	R 3. 3.23	"	"	新田
1706		山田25	-0377	R 3. 3.23	"	"	特別警戒区域なし
1707		長志2	-0378	R 3. 3.23	"	"	千葉県告示第189号
1708		釈迦谷1	-0379	R 3. 3.23	"	"	長志
1709		山田65	-0380	R 3. 3.23	"	"	釈迦谷
1710		山田66	-0381	R 3. 3.23	"	"	山田
1711		大原2	-0383	R 3. 3.23	"	"	山田
1712		大原3	-0384	R 3. 3.23	"	"	大原
1713		大原4	-0385	R 3. 3.23	"	"	大原
1714		大原5	-0386	R 3. 3.23	"	"	大原
1715		大原6	-0387	R 3. 3.23	"	"	大原
1716		大原7	-0388	R 3. 3.23	"	"	大原
1717	いすみ市	釈迦谷2	-0389	R 3. 3.23	"	"	釈迦谷
1718		釈迦谷23	-0390	R 3. 3.23	"	"	釈迦谷
1719		大原42	-0391	R 3. 3.23	"	"	大原、小沢
1720		峠町市野々1	-0401	R 3. 3.23	"	"	峠町市野々
1721		峠町市野々2	-0402	R 3. 3.23	"	"	峠町市野々
1722		峠町市野々3	-0403	R 3. 3.23	"	"	峠町市野々
1723		峠町岩熊11	-0405	R 3. 3.23	"	"	峠町岩熊
1724		峠町滝沢39	-0409	R 3. 3.23	"	"	峠町滝沢
1725		峠町鴨根31	-0410	R 3. 3.23	"	"	峠町鴨根
1726		行川1	-0443	R 3. 3.23	"	"	峠町鴨根、峠町中滝
1727		新田野8	-0446	R 3. 3.23	"	"	行川
1728		山田26	-0447	R 3. 3.23	"	"	新田野
1729		大野2	-0448	R 3. 3.23	"	"	山田
1730		山田27	-0449	R 3. 3.23	"	"	大野
1731		峠町中原21	-1202	R 3. 3.23	"	"	山田
1732		峠町和泉21	-1203	R 3. 3.23	"	"	峠町中原
1733	いすみ市	長志20	-131777	R 3. 3.23	"	"	峠町和泉
1734		山田61	-131778	R 3. 3.23	"	"	長志
1735		山田62	-131779	R 3. 3.23	"	"	山田
1736		岩船23	-131795	R 3. 3.23	"	"	山田
1737		岩船24	-131796	R 3. 3.23	"	"	岩船
1738		岩船25	-131797	R 3. 3.23	"	"	岩船
1739		岩船26	-131798	R 3. 3.23	"	"	岩船
1740		岩船27	-131799	R 3. 3.23	"	"	岩船
1741		小沢46	-131800	R 3. 3.23	"	"	岩船
1742		小池26	-131802	R 3. 3.23	"	"	小沢、大原
1743		八乙女11	-131803	R 3. 3.23	"	"	小池、大原台
1744		大原102	-131804	R 3. 3.23	"	"	八乙女
1745		大原103	-131805	R 3. 3.23	"	"	大原
1746		大原104	-131806	R 3. 3.23	"	"	大原
1747		萩原66	-131780	R 3. 3.23	"	"	萩原
1748		萩原87	-131781	R 3. 3.23	"	"	萩原
1749		萩原88	-131782	R 3. 3.23	"	"	萩原
1750	いすみ市	萩原89	-131783	R 3. 3.23	"	"	萩原
1751		萩原90	-131784	R 3. 3.23	"	"	萩原
1752		萩原91	-131785	R 3. 3.23	"	"	萩原
1753		萩原92	-131786	R 3. 3.23	"	"	萩原
1754		下布施41	-122K2070	R 5. 12. 5	千葉県告示第473号	千葉県告示第475号	下布施
1755		下布施42	-122K2079	R 5. 12. 5	"	"	下布施、上布施



No.	市町村	箇所名	箇所番号	告示年月日	警戒区域 告示番号	特別警戒区域 告示番号	所在地
1811	いずみ市	大原台11	-122K2383	R 5. 12. 5	千葉県告示第473号	千葉県告示第475号	大原台
1812		下布施9	-122K2091	R 6. 6. 7	千葉県告示第336号	千葉県告示第340号	下布施
1813		佐室19	-122K2159	R 6. 6. 7	"	"	佐室
1814		佐室20	-122K2158	R 6. 6. 7	"	"	佐室
1815		釈迦谷28	-122K2240	R 6. 6. 7	"	"	釈迦谷
1816		釈迦谷29	-122K2241	R 6. 6. 7	"	"	釈迦谷
1817		釈迦谷30	-122K2247	R 6. 6. 7	"	"	釈迦谷
1818		釈迦谷31	-122K2248	R 6. 6. 7	"	"	釈迦谷、新田若山深堀入会地
1819		釈迦谷32	-122K2239	R 6. 6. 7	"	"	釈迦谷、小沢
1820		釈迦谷33	-122K2243	R 6. 6. 7	"	"	釈迦谷
1821		釈迦谷34	-122K2244	R 6. 6. 7	"	"	釈迦谷
1822		釈迦谷35	-122K2245	R 6. 6. 7	"	"	釈迦谷、下布施
1823		釈迦谷36	-122K2246	R 6. 6. 7	"	"	釈迦谷
1824		釈迦谷37	-122K2249	R 6. 6. 7	"	"	釈迦谷
1825		釈迦谷38	-122K2250	R 6. 6. 7	"	"	釈迦谷
1826		釈迦谷39	-122K2251	R 6. 6. 7	"	"	釈迦谷
1827		小沢57	-122K2269	R 6. 6. 7	"	"	小沢
1828		小沢58	-122K2266	R 6. 6. 7	"	"	小沢
1829		小沢59	-122K2268	R 6. 6. 7	"	"	小沢
1830		小沢60	-122K2270	R 6. 6. 7	"	"	小沢
1831		新田55	-122K2299	R 6. 6. 7	"	"	新田
1832		新田56	-122K2287	R 6. 6. 7	"	"	新田
1833		新田57	-122K2298	R 6. 6. 7	"	"	新田
1834		新田58	-122K2300	R 6. 6. 7	"	"	新田
1835		新田59	-122K2301	R 6. 6. 7	"	"	新田
1836		新田60	-122K2302	R 6. 6. 7	"	"	新田
1837		新田61	-122K2303	R 6. 6. 7	"	"	新田
1838		新田62	-122K2304	R 6. 6. 7	"	"	新田
1839		新田63	-122K2305	R 6. 6. 7	"	"	新田
1840		新田64	-122K2296	R 6. 6. 7	"	"	新田
1841		大原113	-122K2352	R 6. 6. 7	"	"	大原
1842		大原114	-122K2344	R 6. 6. 7	"	"	大原
1843		大原115	-122K2346	R 6. 6. 7	"	"	大原
1844		大原116	-122K2347	R 6. 6. 7	"	"	大原
1845		大原117	-122K2348	R 6. 6. 7	"	"	大原
1846		大原118	-122K2349	R 6. 6. 7	"	"	大原
1847		大原119	-122K2350	R 6. 6. 7	"	"	大原
1848		大原120	-122K2351	R 6. 6. 7	"	"	大原
1849		長志23	-122K2449	R 6. 6. 7	"	"	長志
1850		長志24	-122K2451	R 6. 6. 7	"	"	長志
1851		長志25	-122K2452	R 6. 6. 7	"	"	長志
1852		長志26	-122K2453	R 6. 6. 7	"	"	長志
1853		長志27	-122K2454	R 6. 6. 7	"	"	長志、沢部
1854		長志28	-122K2455	R 6. 6. 7	"	"	長志
1855		山田67	-122K2198	R 6. 6. 7	"	"	山田
1856		沢部12	-122K2417	R 6. 6. 7	"	"	沢部
1857		沢部13	-122K2418	R 6. 6. 7	"	"	沢部
1858		沢部14	-122K2419	R 6. 6. 7	"	"	沢部、佐室
1859		山田68	-122K2191	R 6. 8. 2	千葉県告示第405号	千葉県告示第409号	山田
1860		山田69	-122K2195	R 6. 8. 2	"	"	山田
1861		山田70	-122K2206	R 6. 8. 2	"	"	山田
1862		山田71	-122K2228	R 6. 8. 2	"	"	山田
1863		山田72	-122K2179	R 6. 8. 2	"	"	山田
1864		山田73	-122K2180	R 6. 8. 2	"	"	山田
1865		山田74	-122K2181	R 6. 8. 2	"	"	山田

No.	市町村	箇所名	箇所番号	告示年月日	警戒区域 告示番号	特別警戒区域 告示番号	所在地
1756	いずみ市	下布施43	-122K2080	R 5. 12. 5	千葉県告示第473号	千葉県告示第475号	下布施
1757		下布施44	-122K2083	R 5. 12. 5	"	"	下布施
1758		下布施45	-122K2087	R 5. 12. 5	"	"	下布施
1759		下布施46	-122K2074	R 5. 12. 5	"	"	下布施
1760		下布施47	-122K2075	R 5. 12. 5	"	"	下布施
1761		下布施48	-122K2086	R 5. 12. 5	"	"	下布施
1762		下布施49	-122K2090	R 5. 12. 5	"	"	下布施
1763		下布施50	-122K2071	R 5. 12. 5	"	"	下布施
1764		下布施51	-122K2076	R 5. 12. 5	"	"	下布施
1765		下布施52	-122K2078	R 5. 12. 5	"	"	下布施
1766		下布施53	-122K2081	R 5. 12. 5	"	"	下布施
1767		下布施54	-122K2082	R 5. 12. 5	"	"	下布施
1768		下布施55	-122K2084	R 5. 12. 5	"	"	下布施
1769		下布施56	-122K2085	R 5. 12. 5	"	"	下布施
1770		下布施57	-122K2088	R 5. 12. 5	"	"	下布施
1771		下布施58	-122K2082	R 5. 12. 5	"	"	下布施
1772		岩船29	-122K2130	R 5. 12. 5	"	"	岩船
1773		岩船30	-122K2131	R 5. 12. 5	"	"	岩船、小沢
1774		岩船31	-122K2126	R 5. 12. 5	"	"	岩船
1775		岩船32	-122K2127	R 5. 12. 5	"	"	岩船
1776		岩船33	-122K2128	R 5. 12. 5	"	"	岩船
1777		岩船34	-122K2129	R 5. 12. 5	"	"	岩船
1778		小沢47	-122K2262	R 5. 12. 5	"	"	小沢
1779		小沢48	-122K2264	R 5. 12. 5	"	"	小沢
1780		小沢49	-122K2265	R 5. 12. 5	"	"	小沢
1781		小沢50	-122K2267	R 5. 12. 5	"	"	小沢、大原台
1782		小沢51	-122K2263	R 5. 12. 5	"	"	小沢
1783		小沢52	-122K2271	R 5. 12. 5	"	"	小沢、小池
1784		小沢53	-122K2274	R 5. 12. 5	"	"	小沢
1785		小沢54	-122K2276	R 5. 12. 5	"	"	小沢
1786		小沢55	-122K2259	R 5. 12. 5	"	"	小沢
1787		小沢56	-122K2260	R 5. 12. 5	"	"	小沢
1788		小池27	-122K2273	R 5. 12. 5	"	"	小池
1789		小池28	-122K2275	R 5. 12. 5	"	"	小池
1790		小池29	-122K2277	R 5. 12. 5	"	"	小池
1791		小池30	-122K2278	R 5. 12. 5	"	"	小池
1792		小池31	-122K2279	R 5. 12. 5	"	"	小池
1793		小池32	-122K2280	R 5. 12. 5	"	"	小池
1794		小池33	-122K2281	R 5. 12. 5	"	"	小池、大原台
1795		小池34	-122K2282	R 5. 12. 5	"	"	小池、小沢
1796		小池35	-122K2285	R 5. 12. 5	"	"	小池
1797		上布施39	-122K2291	R 5. 12. 5	"	"	上布施
1798		上布施40	-122K2292	R 5. 12. 5	"	"	上布施、御宿町上布施
1799		上布施41	-122K2293	R 5. 12. 5	"	"	上布施
1800		上布施42	-122K2294	R 5. 12. 5	"	"	上布施
1801		上布施43	-122K2295	R 5. 12. 5	"	"	上布施
1802		大原台2	-122K2284	R 5. 12. 5	"	"	大原台、小池
1803		大原台3	-122K2376	R 5. 12. 5	"	"	大原台、小池、御宿町久保
1804		大原台4	-122K2379	R 5. 12. 5	"	"	大原台
1805		大原台5	-122K2381	R 5. 12. 5	"	"	大原台
1806		大原台6	-122K2261	R 5. 12. 5	"	"	大原台
1807		大原台7	-122K2377	R 5. 12. 5	"	"	大原台
1808		大原台8	-122K2378	R 5. 12. 5	"	"	大原台
1809		大原台9	-122K2380	R 5. 12. 5	"	"	大原台
1810		大原台10	-122K2382	R 5. 12. 5	"	"	大原台

No.	市町村	箇所名	箇所番号	告示年月日	警戒区域 告示番号	特別警戒区域 告示番号	所在地
1866	いすみ市	山田75	-122K2182	R 6. 8. 2	千葉県告示第405号	千葉県告示第409号	山田
1867		山田76	-122K2184	R 6. 8. 2	"	"	山田
1868		山田77	-122K2185	R 6. 8. 2	"	"	山田
1869		山田78	-122K2186	R 6. 8. 2	"	"	山田
1870		山田79	-122K2187	R 6. 8. 2	"	"	山田
1871		山田80	-122K2188	R 6. 8. 2	"	"	山田
1872		山田81	-122K2189	R 6. 8. 2	"	"	山田
1873		山田82	-122K2190	R 6. 8. 2	"	"	山田
1874		山田83	-122K2192	R 6. 8. 2	"	"	山田
1875		山田84	-122K2193	R 6. 8. 2	"	"	山田
1876		山田85	-122K2194	R 6. 8. 2	"	"	山田
1877		山田86	-122K2197	R 6. 8. 2	"	"	山田
1878		山田87	-122K2199	R 6. 8. 2	"	"	山田
1879		山田88	-122K2200	R 6. 8. 2	"	"	山田
1880		山田89	-122K2201	R 6. 8. 2	"	"	山田
1881		山田90	-122K2202	R 6. 8. 2	"	"	山田
1882		山田91	-122K2204	R 6. 8. 2	"	"	山田
1883		山田92	-122K2205	R 6. 8. 2	"	"	山田
1884		山田93	-122K2208	R 6. 8. 2	"	"	山田
1885		山田94	-122K2209	R 6. 8. 2	"	"	山田
1886		山田95	-122K2210	R 6. 8. 2	"	"	山田
1887		山田96	-122K2211	R 6. 8. 2	"	"	山田
1888		山田97	-122K2213	R 6. 8. 2	"	"	山田
1889		山田98	-122K2214	R 6. 8. 2	"	"	山田
1890		山田99	-122K2215	R 6. 8. 2	"	"	山田
1891		山田100	-122K2216	R 6. 8. 2	"	"	山田
1892		山田101	-122K2218	R 6. 8. 2	"	"	山田
1893		山田102	-122K2222	R 6. 8. 2	"	"	山田
1894		山田103	-122K2223	R 6. 8. 2	"	"	山田
1895		山田104	-122K2226	R 6. 8. 2	"	"	山田
1896		山田105	-122K2227	R 6. 8. 2	"	"	山田
1897		大野24	-122K2388	R 6. 8. 2	"	"	大野
1898		大野25	-122K2390	R 6. 8. 2	"	"	大野
1899		大野26	-122K2405	R 6. 8. 2	"	"	大野
1900		大野27	-122K2408	R 6. 8. 2	"	"	大野
1901		大野28	-122K2384	R 6. 8. 2	"	"	大野
1902		大野29	-122K2385	R 6. 8. 2	"	"	大野
1903		大野30	-122K2387	R 6. 8. 2	"	"	大野
1904		大野31	-122K2389	R 6. 8. 2	"	"	大野
1905		大野32	-122K2392	R 6. 8. 2	"	"	大野
1906		大野33	-122K2393	R 6. 8. 2	"	"	大野
1907		大野34	-122K2394	R 6. 8. 2	"	"	大野
1908		大野35	-122K2395	R 6. 8. 2	"	"	大野
1909		大野36	-122K2396	R 6. 8. 2	"	"	大野
1910		大野37	-122K2397	R 6. 8. 2	"	"	大野
1911		大野38	-122K2401	R 6. 8. 2	"	"	大野
1912		大野39	-122K2402	R 6. 8. 2	"	"	大野
1913		大野40	-122K2403	R 6. 8. 2	"	"	大野
1914		大野41	-122K2404	R 6. 8. 2	"	"	大野
1915		大野42	-122K2406	R 6. 8. 2	"	"	大野
1916		大野43	-122K2407	R 6. 8. 2	"	"	大野
1917		日在2	-122K2003	R 7. 10.31	千葉県告示第529号	千葉県告示第531号	日在、峠町三門
1918		東小高1	-122K2008	R 7. 10.31	"	"	峠町東小高、峠町轆根
1919		東小高2	-122K2010	R 7. 10.31	"	"	峠町東小高
1920		東小高3	-122K2005	R 7. 10.31	"	"	峠町東小高、峠町三門

No.	市町村	箇所名	箇所番号	告示年月日	警戒区域 告示番号	特別警戒区域 告示番号	所在地
1921	いすみ市	東小高4	-122K2009	R 7. 10.31	千葉県告示第529号	千葉県告示第531号	峠町東小高
1922		中滝1	-122K2013	R 7. 10.31	"	"	峠町中滝、峠町轆根
1923		中滝2	-122K2106	R 7. 10.31	"	"	峠町中滝、峠町轆根
1924		中滝3	-122K2040	R 7. 10.31	"	"	峠町中滝
1925		中滝4	-122K2042	R 7. 10.31	"	"	峠町中滝
1926		中滝5	-122K2041	R 7. 10.31	"	"	峠町中滝、峠町押日
1927		中滝6	-122K2044	R 7. 10.31	"	"	峠町中滝
1928		樫沢36	-122K2023	R 7. 10.31	"	"	峠町樫沢
1929		樫沢37	-122K2035	R 7. 10.31	"	"	峠町樫沢
1930		樫沢38	-122K2037	R 7. 10.31	"	"	峠町樫沢
1931		樫沢39	-122K2038	R 7. 10.31	"	"	峠町樫沢
1932		樫沢40	-122K2030	R 7. 10.31	"	"	峠町樫沢
1933		樫沢41	-122K2019	R 7. 10.31	"	"	峠町樫沢
1934		樫沢42	-122K2022	R 7. 10.31	"	"	峠町樫沢
1935		樫沢43	-122K2024	R 7. 10.31	"	"	峠町樫沢
1936		樫沢44	-122K2025	R 7. 10.31	"	"	峠町樫沢
1937		樫沢45	-122K2026	R 7. 10.31	"	"	峠町樫沢
1938		樫沢46	-122K2027	R 7. 10.31	"	"	峠町樫沢
1939		樫沢47	-122K2028	R 7. 10.31	"	"	峠町樫沢
1940		樫沢48	-122K2034	R 7. 10.31	"	"	峠町樫沢
1941		樫沢49	-122K2036	R 7. 10.31	"	"	峠町樫沢
1942		樫沢50	-122K2020	R 7. 10.31	"	"	峠町樫沢
1943		樫沢51	-122K2039	R 7. 10.31	"	"	峠町樫沢
1944		蕎合1	-122K2107	R 7. 10.31	"	"	峠町蕎合、万木
1945		蕎合2	-122K2096	R 7. 10.31	"	"	峠町蕎合
1946		蕎合3	-122K2099	R 7. 10.31	"	"	峠町蕎合
1947		蕎合4	-122K2100	R 7. 10.31	"	"	峠町蕎合
1948		蕎合5	-122K2102	R 7. 10.31	"	"	峠町蕎合
1949		蕎合6	-122K2105	R 7. 10.31	"	"	峠町蕎合、峠中滝、峠町轆根、峠町押日
1950		岩熊40	-122K2114	R 7. 10.31	"	"	峠町岩熊
1951		岩熊41	-122K2118	R 7. 10.31	"	"	峠町岩熊
1952		岩熊42	-122K2116	R 7. 10.31	"	"	峠町岩熊
1953		岩熊43	-122K2110	R 7. 10.31	"	"	峠町岩熊
1954		岩熊44	-122K2112	R 7. 10.31	"	"	峠町岩熊
1955		桑田2	-122K2132	R 7. 10.31	"	"	峠町桑田
1956		桑田3	-122K2109	R 7. 10.31	"	"	峠町桑田、峠町岩熊
1957		桑田4	-122K2133	R 7. 10.31	"	"	峠町桑田
1958		桑田5	-122K2134	R 7. 10.31	"	"	峠町桑田
1959		桑田6	-122K2018	R 7. 10.31	"	"	峠町桑田
1960		桑田7	-122K2108	R 7. 10.31	"	"	峠町桑田、峠町岩熊
1961		桑田8	-122K2136	R 7. 10.31	"	"	峠町桑田、峠町岩熊
1962		佐室21	-122K2139	R 7. 10.31	"	"	佐室
1963		佐室22	-122K2143	R 7. 10.31	"	"	佐室、高谷
1964		佐室23	-122K2163	R 7. 10.31	"	"	佐室
1965		佐室24	-122K2164	R 7. 10.31	"	"	佐室
1966		佐室25	-122K2142	R 7. 10.31	"	"	佐室、高谷
1967		佐室26	-122K2161	R 7. 10.31	"	"	佐室
1968		佐室27	-122K2162	R 7. 10.31	"	"	佐室
1969		佐室28	-122K2220	R 7. 10.31	"	"	佐室、山田
1970		高谷13	-122K2145	R 7. 10.31	"	"	高谷
1971		高谷14	-122K2140	R 7. 10.31	"	"	高谷
1972		高谷15	-122K2146	R 7. 10.31	"	"	高谷
1973		高谷16	-122K2148	R 7. 10.31	"	"	高谷
1974		高谷17	-122K2149	R 7. 10.31	"	"	高谷
1975		国府台9	-122K2157	R 7. 10.31	"	"	国府台

No.	市町村	箇所名	箇所番号	告示年月日	警戒区域 告示番号	特別警戒区域 告示番号	所在地
1976	いすみ市	山田106	-122K2225	R 7. 10.31	千葉県告示第529号	千葉県告示第531号	山田、高谷
1977		山田107	-122K22219	R 7. 10.31	"	"	山田
1978		山田108	-122K22224	R 7. 10.31	"	"	山田
1979		山田109	-122K22229	R 7. 10.31	"	"	山田、高谷
1980		若山11	-122K2256	R 7. 10.31	"	"	若山、日在、岬町三門
1981		若山12	-122K2252	R 7. 10.31	"	"	若山
1982		若山13	-122K2254	R 7. 10.31	"	"	若山
1983		若山14	-122K2255	R 7. 10.31	"	"	若山
1984		深堀7	-122K2318	R 7. 10.31	"	"	深堀、大原
1985		深堀8	-122K2319	R 7. 10.31	"	"	深堀
1986		大原121	-122K2354	R 7. 10.31	"	"	大原
1987		大原122	-122K2356	R 7. 10.31	"	"	大原
1988		大原123	-122K2360	R 7. 10.31	"	"	大原
1989		大原124	-122K2362	R 7. 10.31	"	"	大原
1990		大原125	-122K2367	R 7. 10.31	"	"	大原
1991		大原126	-122K2369	R 7. 10.31	"	"	大原
1992		大原127	-122K2370	R 7. 10.31	"	"	大原
1993		大原128	-122K2371	R 7. 10.31	"	"	大原、大原臺上台
1994		大原129	-122K2372	R 7. 10.31	"	"	大原
1995		大原130	-122K2375	R 7. 10.31	"	"	大原
1996		大原131	-122K2355	R 7. 10.31	"	"	大原
1997		大原132	-122K2368	R 7. 10.31	"	"	大原
1998		大原133	-122K2359	R 7. 10.31	"	"	大原
1999		大原134	-122K2364	R 7. 10.31	"	"	大原、新田
2000		大原135	-122K2366	R 7. 10.31	"	"	大原
2001		大原136	-122K2368	R 7. 10.31	"	"	大原
2002		大原137	-122K2373	R 7. 10.31	"	"	大原
2003		大原138	-122K2374	R 7. 10.31	"	"	大原
2004		谷上25	-122K2421	R 7. 10.31	"	"	岬町谷上
2005		谷上26	-122K2420	R 7. 10.31	"	"	岬町谷上
2006		谷上27	-122K2425	R 7. 10.31	"	"	岬町谷上
2007		谷上28	-122K2426	R 7. 10.31	"	"	岬町谷上
2008		谷上29	-122K2429	R 7. 10.31	"	"	岬町谷上
2009		谷上30	-122K2433	R 7. 10.31	"	"	岬町谷上
2010		谷上31	-122K2431	R 7. 10.31	"	"	岬町谷上
2011		谷上32	-122K2435	R 7. 10.31	"	"	岬町谷上、長生郡一宮町東浅見
2012		谷上33	-122K2423	R 7. 10.31	"	"	岬町谷上
2013		谷上34	-122K2424	R 7. 10.31	"	"	岬町谷上
2014		谷上35	-122K2427	R 7. 10.31	"	"	岬町谷上
2015		谷上36	-122K2428	R 7. 10.31	"	"	岬町谷上
2016		谷上37	-122K2430	R 7. 10.31	"	"	岬町谷上
2017		谷上38	-122K2432	R 7. 10.31	"	"	岬町谷上
2018		谷上39	-122K2434	R 7. 10.31	"	"	岬町谷上
2019		中原1	-122K2438	R 7. 10.31	"	"	岬町中原
2020		中原2	-122K2439	R 7. 10.31	"	"	岬町中原
2021		中原3	-122K2441	R 7. 10.31	"	"	岬町中原
2022		中原4	-122K2442	R 7. 10.31	"	"	岬町中原、岬町椎木
2023		中原5	-122K2444	R 7. 10.31	"	"	岬町中原
2024		中原6	-122K2448	R 7. 10.31	"	"	岬町中原
2025		中原7	-122K2488	R 7. 10.31	"	"	岬町中原、岬町和泉
2026		中原8	-122K2440	R 7. 10.31	"	"	岬町中原
2027		中原9	-122K2443	R 7. 10.31	"	"	岬町中原
2028		中原10	-122K2445	R 7. 10.31	"	"	岬町中原
2029		椎木11	-122K2458	R 7. 10.31	"	"	岬町椎木、岬町樺沢、岬町谷上
2030		椎木12	-122K2456	R 7. 10.31	"	"	岬町椎木

No.	市町村	箇所名	箇所番号	告示年月日	警戒区域 告示番号	特別警戒区域 告示番号	所在地
2031	いすみ市	椎木13	-122K2459	R 7. 10.31	千葉県告示第529号	千葉県告示第531号	岬町椎木
2032		椎木14	-122K2463	R 7. 10.31	"	"	岬町椎木
2033		椎木15	-122K2465	R 7. 10.31	"	"	岬町椎木
2034		椎木16	-122K2457	R 7. 10.31	"	"	岬町椎木
2035		椎木17	-122K2460	R 7. 10.31	"	"	岬町椎木
2036		椎木18	-122K2461	R 7. 10.31	"	"	岬町椎木
2037		椎木19	-122K2462	R 7. 10.31	"	"	岬町椎木
2038		椎木20	-122K2464	R 7. 10.31	"	"	岬町椎木
2039		椎木21	-122K2422	R 7. 10.31	"	"	岬町椎木、岬町谷上、長生郡一宮町樺田
2040		椎木22	-122K2466	R 7. 10.31	"	"	岬町椎木
2041		万木4	-122K2475	R 7. 10.31	"	"	万木、国府台
2042		万木5	-122K2478	R 7. 10.31	"	"	万木
2043		万木6	-122K2481	R 7. 10.31	"	"	万木
2044		万木7	-122K2476	R 7. 10.31	"	"	万木
2045		万木8	-122K2477	R 7. 10.31	"	"	万木
2046		万木9	-122K2479	R 7. 10.31	"	"	万木
2047		万木10	-122K2480	R 7. 10.31	"	"	万木
2048		和泉17	-122K2483	R 7. 10.31	"	"	岬町和泉
2049		和泉18	-122K2484	R 7. 10.31	"	"	岬町和泉
2050		和泉19	-122K2485	R 7. 10.31	"	"	岬町和泉
2051		三門1	-122K2001	R 7. 10.31	"	"	岬町三門
2052		三門2	-122K2004	R 7. 10.31	"	"	岬町三門
2053		三門3	-122K2007	R 7. 10.31	"	"	岬町三門
2054		井沢7	-122K2012	R 7. 10.31	"	"	岬町井沢
2055		押日1	-122K2043	R 7. 10.31	"	"	岬町押日、岬町中滝
2056		下原5	-122K2069	R 7. 10.31	"	"	下原
2057		鷲根1	-122K2104	R 7. 10.31	"	"	岬町鷲根
2058		鷲根2	-122K2093	R 7. 10.31	"	"	岬町鷲根
2059		鷲根3	-122K2094	R 7. 10.31	"	"	岬町鷲根
2060		鷲根4	-122K2095	R 7. 10.31	"	"	岬町鷲根
2061		鷲根5	-122K2097	R 7. 10.31	"	"	岬町鷲根
2062		鷲根6	-122K2098	R 7. 10.31	"	"	岬町鷲根
2063		鷲根7	-122K2103	R 7. 10.31	"	"	岬町鷲根
2064		鷲根8	-122K2101	R 7. 10.31	"	"	岬町鷲根
2065		細尾7	-122K2166	R 7. 10.31	"	"	細尾、下原
2066		細尾8	-122K2167	R 7. 10.31	"	"	細尾
2067		細尾9	-122K2168	R 7. 10.31	"	"	細尾
2068		細尾10	-122K2169	R 7. 10.31	"	"	細尾
2069		新田65	-122K2253	R 7. 10.31	"	"	新田、若山
2070		新田野14	-122K2309	R 7. 10.31	"	"	新田野
2071		新田野15	-122K2310	R 7. 10.31	"	"	新田野
2072		新田野16	-122K2311	R 7. 10.31	"	"	新田野
2073		新田野17	-122K2312	R 7. 10.31	"	"	新田野
2074		新田野18	-122K2313	R 7. 10.31	"	"	新田野
小計		1364箇所					
2075	大多喜町	田代	-1611	H21.10.16	千葉県告示第718号	千葉県告示第719号	田代字田代台
2076		横山1	-0946	H22. 3.16	千葉県告示第155号	千葉県告示第158号	横山字部田
2077		横山2	-0947	H22. 3.16	"	"	横山字南越
2078		久我原	-0949	H22. 3.16	"	"	久我原字西畑
2079		下大多喜	-0950	H22. 3.16	"	"	下大多喜字高谷
2080		小土呂1	-0952	H22. 3.16	"	"	小土呂字金谷
2081		上原2	-0955	H22. 3.16	"	"	上原字中里
2082		泉水1	-0957	H22. 3.16	"	"	泉水字部田
2083		台	-0959	H22. 3.16	"	"	下大多喜字台
2084		大田代	-0961	H22. 3.16	"	"	大田代字部田

No.	市町村	箇所名	箇所番号	告示年月日	警戒区域 告示番号	特別警戒区域 告示番号	所在地
2085	大分県中津市	中津	-0962	H22. 3.16	千葉県告示第158号	千葉県告示第158号	中津市中野
2086		峯之越	-0964	H22. 3.16	"	"	下大分県宇治市
2087		小土呂2	-0953	H25. 3. 8	千葉県告示第114号	千葉県告示第115号	小土呂宇治市
2088		面白1	-4422	H25. 3. 8	"	"	面白宇治市
2089		面白2	-4423	H25. 3. 8	"	"	面白宇治市
2090		大田代2	-4424	H25. 3. 8	"	"	大田代宇治市
2091		小谷松1	-4458	H25. 3. 8	"	"	小谷松宇治市
2092		下大分県宇治市	-4464	H25. 3. 8	"	"	下大分県宇治市
2093		泉水4	-4466	H25. 3. 8	"	"	泉水宇治市
2094		泉水3	-4467	H25. 3. 8	"	"	泉水宇治市
2095		横山3	-4468	H25. 3. 8	"	"	横山宇治市
2096		小土呂7	-4474	H25. 3. 8	"	"	小土呂宇治市
2097		葛藤1	-0948	R 3. 3.19	千葉県告示第165号	千葉県告示第169号	葛藤
2098		葛藤2	-0951	R 3. 3.19	"	"	葛藤
2099		上原1	-0954	R 3. 3.19	"	"	上原
2100		西部田	-0956	R 3. 3.19	"	"	西部田
2101		泉水2	-0958	R 3. 3.19	"	"	泉水、横山
2102		八声1	-0963	R 3. 3.19	"	"	八声
2103		横山14	-0965	R 3. 3.19	"	"	横山
2104		大多響5	-2040	R 3. 3.19	"	"	大多響
2105		小田代18	-2041	R 3. 3.19	"	"	小田代、面白
2106		大多響2	-131001	R 3. 3.19	"	"	大多響
2107		大多響3	-131002	R 3. 3.19	"	"	大多響
2108		船子4	-131019	R 3. 3.19	"	"	船子、森宮
2109		森宮2	-131020	R 3. 3.19	"	"	森宮
2110		横山6	-131021	R 3. 3.19	"	"	横山
2111		小田代5	-131022	R 3. 3.19	"	"	小田代
2112		小田代6	-131023	R 3. 3.19	"	"	小田代
2113		栗又6	-131024	R 3. 3.19	"	"	栗又
2114		栗又7	-131025	R 3. 3.19	"	"	栗又
2115		宇治原2	-131026	R 3. 3.19	"	"	宇治原
2116		栗又8	-131030	R 3. 3.19	"	"	栗又
2117		小沢又1	-4421	R 3. 3.19	"	"	小沢又
2118		大田代3	-4425	R 3. 3.19	"	"	大田代
2119		押沼1	-4426	R 3. 3.19	"	"	押沼
2120		宇治原1	-4427	R 3. 3.19	"	"	宇治原
2121		笛倉1	-4428	R 3. 3.19	"	"	笛倉、馬場内
2122		押沼5	-4429	R 3. 3.19	"	"	押沼
2123		平沢1	-4430	R 3. 3.19	"	"	平沢
2124		三条1	-4431	R 3. 3.19	"	"	三条
2125		伊保田1	-4433	R 3. 3.19	"	"	伊保田
2126		伊保田2	-4434	R 3. 3.19	"	"	伊保田
2127		伊保田3	-4435	R 3. 3.19	"	"	伊保田
2128		小田代1	-4436	R 3. 3.19	"	"	小田代
2129		小田代2	-4437	R 3. 3.19	"	"	小田代
2130		石神1	-4438	R 3. 3.19	"	"	石神
2131		馬場内1	-4439	R 3. 3.19	"	"	馬場内
2132		庄司1	-4440	R 3. 3.19	"	"	庄司
2133		松尾5	-4441	R 3. 3.19	"	"	松尾
2134		小苗1	-4442	R 3. 3.19	"	"	小苗
2135		小苗2	-4443	R 3. 3.19	"	"	小苗、弥生用
2136		堀切1	-4444	R 3. 3.19	"	"	堀切
2137		葛藤3	-4445	R 3. 3.19	"	"	葛藤
2138		大戸1	-4446	R 3. 3.19	"	"	大戸
2139		久我原3	-4447	R 3. 3.19	"	"	久我原

No.	市町村	箇所名	箇所番号	告示年月日	警戒区域 告示番号	特別警戒区域 告示番号	所在地
2140	大分県中津市	上原3	-4448	R 3. 3.19	千葉県告示第165号	千葉県告示第169号	上原
2141		上原4	-4449	R 3. 3.19	"	"	上原
2142		紙敷1	-4450	R 3. 3.19	"	"	紙敷
2143		紙敷2	-4451	R 3. 3.19	"	"	紙敷
2144		中野2	-4452	R 3. 3.19	"	特別警戒区域なし	中野
2145		紙敷4	-4453	R 3. 3.19	"	千葉県告示第169号	紙敷
2146		紙敷5	-4454	R 3. 3.19	"	"	紙敷
2147		紙敷6	-4455	R 3. 3.19	"	"	紙敷
2148		紙敷7	-4456	R 3. 3.19	"	"	紙敷
2149		紙敷8	-4457	R 3. 3.19	"	"	紙敷
2150		西部田2	-4459	R 3. 3.19	"	"	西部田
2151		西部田3	-4460	R 3. 3.19	"	"	西部田
2152		船子2	-4462	R 3. 3.19	"	"	船子、森宮
2153		船子3	-4463	R 3. 3.19	"	"	船子、森宮
2154		下大多響2	-4465	R 3. 3.19	"	"	下大多響
2155		横山4	-4469	R 3. 3.19	"	"	横山
2156		小土呂3	-4470	R 3. 3.19	"	"	小土呂
2157		小土呂4	-4471	R 3. 3.19	"	"	小土呂
2158		小土呂5	-4472	R 3. 3.19	"	"	小土呂
2159		小土呂6	-4473	R 3. 3.19	"	"	小土呂
2160		八声2	-4475	R 3. 3.19	"	"	八声
2161		栗又1	-4476	R 3. 3.19	"	"	栗又
2162		栗又2	-4477	R 3. 3.19	"	"	栗又
2163		栗又3	-4478	R 3. 3.19	"	"	栗又
2164		栗又4	-4479	R 3. 3.19	"	"	栗又
2165		栗又5	-4480	R 3. 3.19	"	"	栗又
2166		八声4	-130118	R 3. 3.19	"	"	八声、小谷松
2167		泉水5	-130134	R 3. 3.19	"	"	泉水、横山
2168		小田代3	-130135	R 3. 3.19	"	"	小田代
2169		小土呂8	-131085	R 3. 3.19	"	"	小土呂
2170		小土呂9	-131086	R 3. 3.19	"	"	小土呂
2171		小土呂10	-131087	R 3. 3.19	"	"	小土呂
2172		小土呂12	-131089	R 3. 3.19	"	"	小土呂
2173		小土呂13	-131090	R 3. 3.19	"	"	小土呂
2174		小土呂14	-131091	R 3. 3.19	"	"	小土呂
2175		小土呂15	-131092	R 3. 3.19	"	"	小土呂、横山
2176		森宮3	-131371	R 3. 3.19	"	"	森宮、船子
2177		船子5	-131372	R 3. 3.19	"	"	船子、森宮
2178		新丁1	-131373	R 3. 3.19	"	"	新丁、船子
2179		新丁2	-131374	R 3. 3.19	"	"	新丁
2180		葛藤4	-131375	R 3. 3.19	"	"	葛藤
2181		葛藤5	-131376	R 3. 3.19	"	"	葛藤
2182		葛藤6	-131377	R 3. 3.19	"	"	葛藤
2183		葛藤7	-131378	R 3. 3.19	"	"	葛藤
2184		葛藤8	-131385	R 3. 3.19	"	"	葛藤
2185		葛藤9	-131386	R 3. 3.19	"	"	葛藤
2186		大多響4	-131387	R 3. 3.19	"	"	大多響
2187		横山15	-131381	R 3. 3.19	"	"	横山
2188		泉水6	-131713	R 3. 3.19	"	"	泉水
2189		泉水7	-131383	R 3. 3.19	"	"	泉水
2190		横山7	-131714	R 3. 3.19	"	"	横山
2191		横山8	-131715	R 3. 3.19	"	"	横山
2192		葛藤11	-131716	R 3. 3.19	"	"	葛藤
2193		小田代19	-131717	R 3. 3.19	"	"	小田代
2194		小田代7	-131718	R 3. 3.19	"	"	小田代、大田代

No.	市町村	箇所名	箇所番号	告示年月日	警戒区域 告示番号	特別警戒区域 告示番号	所在地
2195	大分県大分市	小田代9	-131720	R 3. 3.19	千葉県告示第165号	千葉県告示第169号	小田代
2196		小田代10	-131721	R 3. 3.19	"	"	小田代
2197		小田代11	-131722	R 3. 3.19	"	"	小田代
2198		小田代13	-131724	R 3. 3.19	"	"	小田代
2199		堀切2	-131398	R 3. 3.19	"	"	堀切
2200		堀切3	-131399	R 3. 3.19	"	"	堀切
2201		堀切5	-131401	R 3. 3.19	"	"	堀切
2202		堀切6	-131402	R 3. 3.19	"	"	堀切
2203		堀切7	-131403	R 3. 3.19	"	"	堀切、中野
2204		松尾3	-131404	R 3. 3.19	"	"	松尾
2205		小沢又2	-131405	R 3. 3.19	"	"	小沢又
2206		栗又11	-131408	R 3. 3.19	"	"	栗又
2207		栗又12	-131409	R 3. 3.19	"	"	栗又
2208		栗又13	-131410	R 3. 3.19	"	"	栗又
2209		苗倉3	-131411	R 3. 3.19	"	"	苗倉、押沼
2210		押沼3	-131413	R 3. 3.19	"	"	押沼
2211		平沢2	-131414	R 3. 3.19	"	"	平沢
2212		平沢4	-131416	R 3. 3.19	"	"	平沢
2213		大田代4	-131418	R 3. 3.19	"	"	大田代
2214		堀切9	-131432	R 3. 3.19	"	"	堀切
2215		堀切10	-131433	R 3. 3.19	"	"	堀切
2216		面白3	-131434	R 3. 3.19	"	"	面白
2217		下大郷3	-131660	R 3. 3.19	"	"	下大郷
2218		横山10	-131680	R 3. 3.19	"	"	横山
2219		横山11	-131681	R 3. 3.19	"	"	横山
2220		板谷3	-131684	R 3. 3.19	"	"	板谷
2221		板谷4	-131685	R 3. 3.19	"	"	板谷、堀切
2222		板谷12	-131686	R 3. 3.19	"	"	板谷、堀切
2223		板谷6	-131688	R 3. 3.19	"	"	板谷
2224		板谷7	-131689	R 3. 3.19	"	"	板谷
2225		板谷8	-131690	R 3. 3.19	"	"	板谷
2226		板谷10	-131692	R 3. 3.19	"	"	板谷
2227		中野1	-131693	R 3. 3.19	"	"	中野、板谷
2228		田代2	-131695	R 3. 3.19	"	"	田代、弓木
2229		平沢9	-131696	R 3. 3.19	"	"	平沢
2230		平沢10	-131697	R 3. 3.19	"	"	平沢
2231		平沢11	-131698	R 3. 3.19	"	"	平沢
2232		会所4	-131700	R 3. 3.19	"	"	会所
2233		会所5	-131701	R 3. 3.19	"	"	会所
2234		筒森3	-131702	R 3. 3.19	"	"	筒森
2235		横山16	-131738	R 3. 3.19	"	"	横山
2236		小田代16	-131739	R 3. 3.19	"	"	小田代、面白
2237		小田代17	-131740	R 3. 3.19	"	"	小田代
2238		堀切11	-131741	R 3. 3.19	"	"	堀切
2239		小沢又4	-131742	R 3. 3.19	"	"	小沢又
2240		栗又15	-131743	R 3. 3.19	"	"	栗又
2241		栗又16	-131744	R 3. 3.19	"	"	栗又
2242		栗又17	-131745	R 3. 3.19	"	"	栗又
2243		小沢又3	-131746	R 3. 3.19	"	"	小沢又
2244		栗又19	-131747	R 3. 3.19	"	"	栗又
2245		面白5	-131748	R 3. 3.19	"	"	面白
2246		弥喜用2	-0412	R 3. 3.19	"	"	弥喜用
2247		大戸3	-0415	R 3. 3.19	"	"	大戸
2248		松尾1	-0417	R 3. 3.19	"	"	松尾
2249		八声3	-0420	R 3. 3.19	"	"	八声

No.	市町村	箇所名	箇所番号	告示年月日	警戒区域 告示番号	特別警戒区域 告示番号	所在地
2250	大分県大分市	久我原2	-0421	R 3. 3.19	千葉県告示第165号	千葉県告示第169号	久我原
2251		葛藤10	-0422	R 3. 3.19	"	"	葛藤
2252		弥喜用1	-0423	R 3. 3.19	"	"	弥喜用
2253		堀切14	-0424	R 3. 3.19	"	"	堀切、伊保田
2254		伊保田4	-0425	R 3. 3.19	"	特別警戒区域なし	伊保田
2255		平沢13	-0430	R 3. 3.19	"	千葉県告示第169号	平沢
2256		平沢14	-0431	R 3. 3.19	"	"	平沢
2257		弓木2	-0433	R 3. 3.19	"	"	弓木
2258		会所2	-0434	R 3. 3.19	"	"	会所
2259		会所3	-0435	R 3. 3.19	"	"	会所
2260		平沢3	-0437	R 3. 3.19	"	"	平沢
2261		会所6	-0439	R 3. 3.19	"	"	会所
2262		筒森5	-0441	R 3. 3.19	"	"	筒森
2263		大郷1	-1222	R 3. 3.19	"	"	大郷
2264		横山13	-131807	R 3. 3.19	"	"	横山
2265		板谷11	-131808	R 3. 3.19	"	"	板谷
2266		平沢12	-131809	R 3. 3.19	"	"	平沢
2267		筒森4	-131810	R 3. 3.19	"	"	筒森
2268		下大郷4	-123K2031	R 5. 12. 5	千葉県告示第473号	千葉県告示第475号	下大郷
2269		下大郷5	-123K2034	R 5. 12. 5	"	"	下大郷、いづみ市増田
2270		下大郷6	-123K2036	R 5. 12. 5	"	"	下大郷
2271		下大郷7	-123K2037	R 5. 12. 5	"	"	下大郷
2272		下大郷8	-123K2030	R 5. 12. 5	"	"	下大郷
2273		下大郷9	-123K2040	R 5. 12. 5	"	"	下大郷
2274		下大郷10	-123K2028	R 5. 12. 5	"	"	下大郷
2275		下大郷12	-123K2029	R 5. 12. 5	"	"	下大郷
2276		下大郷12	-123K2033	R 5. 12. 5	"	"	下大郷
2277		下大郷13	-123K2035	R 5. 12. 5	"	"	下大郷
2278		下大郷14	-123K2038	R 5. 12. 5	"	"	下大郷
2279		下大郷15	-123K2039	R 5. 12. 5	"	"	下大郷
2280		紺屋1	-123K2057	R 5. 12. 5	"	特別警戒区域なし	紺屋、田丁
2281		小土呂16	-123K2097	R 5. 12. 5	"	千葉県告示第475号	小土呂
2282		小土呂17	-123K2098	R 5. 12. 5	"	"	小土呂
2283		小土呂18	-123K2093	R 5. 12. 5	"	"	小土呂
2284		小土呂19	-123K2094	R 5. 12. 5	"	"	小土呂
2285		小土呂20	-123K2095	R 5. 12. 5	"	"	小土呂、市原市米原
2286		小土呂21	-123K2096	R 5. 12. 5	"	"	小土呂
2287		森宮4	-123K2114	R 5. 12. 5	"	"	森宮
2288		森宮5	-123K2115	R 5. 12. 5	"	"	森宮
2289		森宮6	-123K2116	R 5. 12. 5	"	"	森宮、船子
2290		泉水8	-123K2138	R 5. 12. 5	"	"	泉水、田丁
2291		横山17	-123K2140	R 5. 12. 5	"	"	横山
2292		船子6	-123K2142	R 5. 12. 5	"	"	船子
2293		新丁3	-123K2143	R 5. 12. 5	"	"	新丁、船子
2294		田丁1	-123K2174	R 5. 12. 5	"	"	田丁
2295		西部田4	-123K2118	R 6. 6. 7	千葉県告示第336号	千葉県告示第340号	西部田、上原
2296		西部田5	-123K2121	R 6. 6. 7	"	"	西部田、猿橋
2297		西部田6	-123K2117	R 6. 6. 7	"	"	西部田
2298		大郷6	-123K2151	R 6. 6. 7	"	"	大郷
2299		大郷7	-123K2147	R 6. 6. 7	"	"	大郷
2300		大郷8	-123K2148	R 6. 6. 7	"	"	大郷
2301		大郷9	-123K2149	R 6. 6. 7	"	"	大郷
2302		大郷10	-123K2150	R 6. 6. 7	"	"	大郷
2303		大郷11	-123K2152	R 6. 6. 7	"	"	大郷、桜台
2304		大郷12	-123K2120	R 6. 6. 7	"	"	大郷

No.	市町村	箇所名	箇所番号	告示年月日	警戒区域 告示番号	特別警戒区域 告示番号	所在地
2305	大分県	小谷松2	-123K2084	R 6. 6. 7	千葉県告示第336号	千葉県告示第340号	小谷松
2306		小谷松3	-123K2085	R 6. 6. 7	"	"	小谷松
2307		上原5	-123K2105	R 6. 6. 7	"	"	上原
2308		上原6	-123K2106	R 6. 6. 7	"	"	上原
2309		上原7	-123K2107	R 6. 6. 7	"	"	上原
2310		上原8	-123K2108	R 6. 6. 7	"	"	上原
2311		上原9	-123K2109	R 6. 6. 7	"	"	上原、新丁
2312		上原10	-123K2110	R 6. 6. 7	"	"	上原
2313		上原11	-123K2111	R 6. 6. 7	"	"	上原
2314		上原12	-123K2112	R 6. 6. 7	"	"	上原、新丁
2315		上原13	-123K2119	R 6. 6. 7	"	"	上原、西部田
2316		新丁3	-123K2113	R 6. 6. 7	"	"	新丁
2317		桜台1	-123K2172	R 6. 6. 7	"	"	桜台
2318		桜台2	-123K2173	R 6. 6. 7	"	"	桜台
2319		柳原1	-123K2253	R 6. 6. 7	"	"	柳原、上原
2320		松尾6	-123K2103	R 6. 10. 18	千葉県告示第493号	千葉県告示第494号	松尾、庄司
2321		弥喜用3	-123K2178	R 6. 10. 18	"	"	弥喜用、三条
2322		弥喜用4	-123K2146	R 6. 10. 18	"	"	弥喜用、大戸
2323		弥喜用5	-123K2175	R 6. 10. 18	"	"	弥喜用、湯倉
2324		弥喜用6	-123K2179	R 6. 10. 18	"	"	弥喜用
2325		八声5	-123K2198	R 6. 10. 18	"	"	八声
2326		八声6	-123K2196	R 6. 10. 18	"	"	八声
2327		八声7	-123K2197	R 6. 10. 18	"	"	八声
2328		八声8	-123K2199	R 6. 10. 18	"	"	八声
2329		八声9	-123K2200	R 6. 10. 18	"	"	八声
2330		部田1	-123K2210	R 6. 10. 18	"	"	部田
2331		部田2	-123K2211	R 6. 10. 18	"	"	部田
2332		堀之内1	-123K2246	R 6. 10. 18	"	"	堀之内
2333		堀之内2	-123K2244	R 6. 10. 18	"	"	堀之内
2334		紙敷9	-123K2069	R 6. 10. 18	"	"	紙敷
2335		紙敷10	-123K2070	R 6. 10. 18	"	"	紙敷
2336		紙敷11	-123K2071	R 6. 10. 18	"	"	紙敷
2337		紙敷12	-123K2072	R 6. 10. 18	"	"	紙敷
2338		紙敷13	-123K2073	R 6. 10. 18	"	"	紙敷
2339		紙敷14	-123K2075	R 6. 10. 18	"	"	紙敷
2340		紙敷15	-123K2076	R 6. 10. 18	"	"	紙敷
2341		紙敷16	-123K2077	R 6. 10. 18	"	"	紙敷
2342		紙敷17	-123K2078	R 6. 10. 18	"	"	紙敷
2343		紙敷18	-123K2079	R 6. 10. 18	"	"	紙敷
2344		板谷13	-123K2074	R 6. 10. 18	"	"	板谷、紙敷
2345		板谷14	-123K2205	R 6. 10. 18	"	"	板谷
2346		板谷15	-123K2206	R 6. 10. 18	"	"	板谷
2347		小谷松4	-123K2082	R 6. 10. 18	"	"	小谷松
2348		小谷松5	-123K2083	R 6. 10. 18	"	"	小谷松
2349		小内1	-123K2099	R 6. 10. 18	"	"	小内、笛倉、押沼
2350		小苗3	-123K2100	R 6. 10. 18	"	"	小苗
2351		小苗4	-123K2101	R 6. 10. 18	"	"	小苗、紙敷
2352		庄司2	-123K2102	R 6. 10. 18	"	"	庄司
2353		庄司3	-123K2104	R 6. 10. 18	"	"	庄司、松尾
2354		石神2	-123K2123	R 6. 10. 18	"	特別警戒区域なし	石神
2355		石神3	-123K2125	R 6. 10. 18	"	千葉県告示第494号	石神
2356		石神4	-123K2131	R 6. 10. 18	"	"	石神
2357		石神5	-123K2132	R 6. 10. 18	"	"	石神
2358		久我原4	-123K2124	R 6. 10. 18	"	特別警戒区域なし	久我原
2359		久我原5	-123K2127	R 6. 10. 18	"	千葉県告示第494号	久我原、三叉

No.	市町村	箇所名	箇所番号	告示年月日	警戒区域 告示番号	特別警戒区域 告示番号	所在地
2360	大分県	久我原6	-123K2128	R 6. 10. 18	千葉県告示第493号	千葉県告示第494号	久我原
2361		久我原7	-123K2129	R 6. 10. 18	"	"	久我原
2362		久我原8	-123K2130	R 6. 10. 18	"	"	久我原
2363		大戸4	-123K2144	R 6. 10. 18	"	"	大戸
2364		大戸5	-123K2145	R 6. 10. 18	"	"	大戸
2365		笛倉4	-123K2163	R 6. 10. 18	"	"	笛倉
2366		湯倉1	-123K2176	R 6. 10. 18	"	"	湯倉
2367		湯倉2	-123K2177	R 6. 10. 18	"	"	湯倉
2368		馬場内2	-123K2193	R 6. 10. 18	"	"	馬場内、小内
2369		馬場内4	-123K2194	R 6. 10. 18	"	"	馬場内、小内
2370		馬場内4	-123K2195	R 6. 10. 18	"	"	馬場内、小内
2371		栗又20	-123K2005	R 7. 8. 29	千葉県告示第459号	千葉県告示第462号	栗又
2372		栗又21	-123K2001	R 7. 8. 29	"	"	栗又
2373		栗又22	-123K2002	R 7. 8. 29	"	"	栗又
2374		栗又23	-123K2003	R 7. 8. 29	"	"	栗又
2375		栗又24	-123K2004	R 7. 8. 29	"	"	栗又
2376		栗又25	-123K2006	R 7. 8. 29	"	"	栗又
2377		押沼6	-123K2012	R 7. 8. 29	"	"	押沼
2378		横山18	-123K2025	R 7. 8. 29	"	"	横山、小土呂
2379		横山19	-123K2013	R 7. 8. 29	"	"	横山
2380		横山20	-123K2016	R 7. 8. 29	"	"	横山
2381		横山21	-123K2017	R 7. 8. 29	"	"	横山
2382		横山22	-123K2021	R 7. 8. 29	"	"	横山
2383		横山23	-123K2022	R 7. 8. 29	"	"	横山
2384		横山24	-123K2023	R 7. 8. 29	"	"	横山
2385		横山25	-123K2024	R 7. 8. 29	"	"	横山
2386		横山26	-123K2026	R 7. 8. 29	"	"	横山
2387		横山27	-123K2027	R 7. 8. 29	"	"	横山
2388		葛藤12	-123K2042	R 7. 8. 29	"	"	葛藤
2389		葛藤13	-123K2041	R 7. 8. 29	"	"	葛藤、小田代
2390		葛藤14	-123K2043	R 7. 8. 29	"	"	葛藤、市原市戸面
2391		葛藤15	-123K2091	R 7. 8. 29	"	"	葛藤
2392		黒原1	-123K2055	R 7. 8. 29	"	特別警戒区域なし	黒原
2393		黒原2	-123K2052	R 7. 8. 29	"	千葉県告示第462号	黒原
2394		黒原3	-123K2053	R 7. 8. 29	"	"	黒原
2395		黒原4	-123K2056	R 7. 8. 29	"	"	黒原
2396		三又1	-123K2064	R 7. 8. 29	"	"	三又
2397		三又2	-123K2054	R 7. 8. 29	"	"	三又
2398		三又3	-123K2065	R 7. 8. 29	"	"	三又
2399		三又4	-123K2060	R 7. 8. 29	"	"	三又
2400		三又5	-123K2061	R 7. 8. 29	"	"	三又
2401		三又6	-123K2063	R 7. 8. 29	"	"	三又、久我原
2402		小沢又5	-123K2080	R 7. 8. 29	"	"	小沢又
2403		小沢又6	-123K2081	R 7. 8. 29	"	"	小沢又
2404		小田代20	-123K2090	R 7. 8. 29	"	"	小田代
2405		小田代21	-123K2092	R 7. 8. 29	"	"	小田代、葛藤
2406		小田代22	-123K2086	R 7. 8. 29	"	"	小田代
2407		小田代23	-123K2087	R 7. 8. 29	"	"	小田代
2408		小田代24	-123K2089	R 7. 8. 29	"	"	小田代
2409		小田代25	-123K2088	R 7. 8. 29	"	"	小田代、大田代、面白
2410		川畑1	-123K2136	R 7. 8. 29	"	"	川畑
2411		川畑2	-123K2134	R 7. 8. 29	"	"	川畑
2412		川畑3	-123K2135	R 7. 8. 29	"	"	川畑
2413		大田代5	-123K2154	R 7. 8. 29	"	"	大田代
2414		大田代6	-123K2155	R 7. 8. 29	"	"	大田代

No.	市町村	箇所名	箇所番号	告示年月日	警戒区域 告示番号	特別警戒区域 告示番号	所在地
2415	大分県大分市	大田代7	-123K2156	R 7. 8.29	千葉県告示第459号	千葉県告示第462号	大田代
2416		大田代8	-123K2157	R 7. 8.29	"	"	大田代
2417		大田代9	-123K2158	R 7. 8.29	"	"	大田代
2418		大田代10	-123K2153	R 7. 8.29	"	"	大田代
2419		筒森6	-123K2188	R 7. 8.29	"	"	筒森
2420		筒森7	-123K2189	R 7. 8.29	"	"	筒森
2421		筒森8	-123K2190	R 7. 8.29	"	"	筒森
2422		筒森9	-123K2191	R 7. 8.29	"	"	筒森
2423		平沢15	-123K2221	R 7. 8.29	"	"	平沢
2424		平沢16	-123K2224	R 7. 8.29	"	"	平沢
2425		平沢17	-123K2236	R 7. 8.29	"	"	平沢
2426		平沢18	-123K2213	R 7. 8.29	"	"	平沢
2427		平沢19	-123K2214	R 7. 8.29	"	"	平沢
2428		平沢20	-123K2215	R 7. 8.29	"	"	平沢
2429		平沢21	-123K2216	R 7. 8.29	"	"	平沢
2430		平沢22	-123K2217	R 7. 8.29	"	"	平沢
2431		平沢23	-123K2218	R 7. 8.29	"	"	平沢
2432		平沢24	-123K2229	R 7. 8.29	"	"	平沢
2433		平沢25	-123K2219	R 7. 8.29	"	"	平沢
2434		平沢26	-123K2220	R 7. 8.29	"	"	平沢
2435		平沢27	-123K2223	R 7. 8.29	"	"	平沢
2436		平沢28	-123K2225	R 7. 8.29	"	"	平沢
2437		平沢29	-123K2227	R 7. 8.29	"	"	平沢
2438		平沢30	-123K2228	R 7. 8.29	"	"	平沢
2439		平沢31	-123K2230	R 7. 8.29	"	"	平沢
2440		平沢32	-123K2231	R 7. 8.29	"	"	平沢
2441		平沢33	-123K2232	R 7. 8.29	"	"	平沢
2442		平沢34	-123K2233	R 7. 8.29	"	"	平沢
2443		平沢35	-123K2234	R 7. 8.29	"	"	平沢
2444		平沢36	-123K2235	R 7. 8.29	"	"	平沢
2445		平沢37	-123K2237	R 7. 8.29	"	"	平沢
2446		面白6	-123K2249	R 7. 8.29	"	"	面白
2447		面白7	-123K2251	R 7. 8.29	"	"	面白、大田代
2448		面白8	-123K2247	R 7. 8.29	"	"	面白
2449		面白9	-123K2248	R 7. 8.29	"	"	面白
2450		面白10	-123K2250	R 7. 8.29	"	"	面白
2451		伊保田5	-123K2007	R 7. 8.29	"	"	伊保田
2452		伊保田6	-123K2008	R 7. 8.29	"	"	伊保田
2453		伊保田7	-123K2009	R 7. 8.29	"	"	伊保田
2454		宇筒原3	-123K2010	R 7. 8.29	"	"	宇筒原
2455		宇筒原4	-123K2011	R 7. 8.29	"	"	宇筒原
2456		宇筒原5	-123K2207	R 7. 8.29	"	"	宇筒原
2457		弓木3	-123K2044	R 7. 8.29	"	"	弓木
2458		弓木4	-123K2046	R 7. 8.29	"	"	弓木
2459		弓木5	-123K2047	R 7. 8.29	"	"	弓木
2460		弓木6	-123K2048	R 7. 8.29	"	"	弓木
2461		弓木7	-123K2049	R 7. 8.29	"	"	弓木
2462		弓木8	-123K2050	R 7. 8.29	"	"	弓木
2463		弓木9	-123K2051	R 7. 8.29	"	"	弓木
2464		三条2	-123K2058	R 7. 8.29	"	"	三条
2465		三条3	-123K2059	R 7. 8.29	"	"	三条
2466		市川1	-123K2066	R 7. 8.29	"	"	市川、中野
2467		市川2	-123K2068	R 7. 8.29	"	"	市川
2468		中野3	-123K2067	R 7. 8.29	"	"	中野
2469		中野4	-123K2241	R 7. 8.29	"	"	中野、堀切、市川

No.	市町村	箇所名	箇所番号	告示年月日	警戒区域 告示番号	特別警戒区域 告示番号	所在地
2470	大分県大分市	沢山1	-123K2122	R 7. 8.29	千葉県告示第459号	千葉県告示第462号	沢山
2471		弥喜用7	-123K2133	R 7. 8.29	"	"	弥喜用
2472		笛倉5	-123K2160	R 7. 8.29	"	"	笛倉、坪沼
2473		笛倉6	-123K2161	R 7. 8.29	"	"	笛倉
2474		笛倉7	-123K2162	R 7. 8.29	"	"	笛倉
2475		田代3	-123K2164	R 7. 8.29	"	特別警戒区域なし	田代
2476		田代4	-123K2168	R 7. 8.29	"	千葉県告示第462号	田代
2477		田代5	-123K2165	R 7. 8.29	"	"	田代、弓木
2478		田代6	-123K2166	R 7. 8.29	"	"	田代
2479		田代7	-123K2167	R 7. 8.29	"	"	田代
2480		田代8	-123K2170	R 7. 8.29	"	"	田代
2481		田代9	-123K2171	R 7. 8.29	"	"	田代
2482		田代10	-123K2169	R 7. 8.29	"	"	田代
2483		会所7	-123K2182	R 7. 8.29	"	"	会所
2484		会所8	-123K2183	R 7. 8.29	"	"	会所
2485		会所9	-123K2187	R 7. 8.29	"	"	会所
2486		板谷16	-123K2202	R 7. 8.29	"	"	板谷
2487		板谷17	-123K2204	R 7. 8.29	"	"	板谷
2488		小内2	-123K2208	R 7. 8.29	"	"	小内
2489		堀切15	-123K2239	R 7. 8.29	"	"	堀切
2490		堀切16	-123K2240	R 7. 8.29	"	"	堀切
小計		416箇所					
2491	大分県大分市	龜ノ越	-0913	H20.11.25	千葉県告示第836号	千葉県告示第837号	浜字龜ノ越
2492		五神山	-0914	H20.11.25	"	"	六軒町字五神山
2493		神部田	-0916	H20.11.25	"	"	高山田字神部田
2494		杉山	-0917	H20.11.25	"	"	高山田字杉山
2495		赤羽根	-0918	H20.11.25	"	"	高山田字赤羽根
2496		浜ノ谷	-0923	H20.11.25	"	"	浜字浜ノ谷
2497		上布施7	-1597	H20.11.25	"	"	上布施
2498		須賀5	-1598	H20.11.25	"	"	須賀
2499		岩和田4	-1599	H20.11.25	"	"	岩和田
2500		浜5	-1600	H20.11.25	"	"	浜
2501		鶴石	-0920	H25. 3. 8	千葉県告示第114号	千葉県告示第115号	浜字岩ヶ山
2502		天ノ守	-0921	H25. 3. 8	"	"	新町字天ノ守
2503		浜2	-0922	H25. 3. 8	"	"	浜字岩ヶ山
2504		行人坂	-2033	H25. 3. 8	"	"	岩和田字行人坂
2505		新町	-2036	H25. 3. 8	"	"	新町字天ノ守
2506		愛宕下	-2038	H25. 3. 8	"	"	岩和田字東山
2507		東山	-2039	H25. 3. 8	"	"	岩和田字東山
2508		須賀6	-130006	H25. 3. 8	"	"	浜字天領
2509		浜8	-130007	H25. 3. 8	"	特別警戒区域なし	浜字湊
2510		上布施5	-4062	H25. 3. 8	"	千葉県告示第115号	上布施字杉山
2511		高山田4	-4071	H25. 3. 8	"	特別警戒区域なし	高山田字切田倉
2512		高山田5	-4072	H25. 3. 8	"	千葉県告示第115号	高山田字平山
2513		高山田12	-4078	H25. 3. 8	"	"	高山田字川前
2514		高山田14	-4080	H25. 3. 8	"	"	高山田字メイノ松
2515		須賀2	-4092	H25. 3. 8	"	"	須賀字大谷
2516		須賀3	-4093	H25. 3. 8	"	"	須賀字小部田
2517		須賀4	-4094	H25. 3. 8	"	"	須賀字小部田
2518		新町2	-4096	H25. 3. 8	"	"	新町字浅間
2519		新町3	-4097	H25. 3. 8	"	"	新町字天ノ守
2520		六軒町1	-4098	H25. 3. 8	"	"	六軒町字中ノ谷
2521		六軒町2	-4099	H25. 3. 8	"	"	六軒町字大竹谷
2522		六軒町3	-4100	H25. 3. 8	"	"	六軒町字神明越
2523		六軒町4	-4101	H25. 3. 8	"	"	六軒町字五神山

No.	市町村	箇所名	箇所番号	告示年月日	警戒区域 告示番号	特別警戒区域 告示番号	所在地
2579	御宿町	上布施17	-131389	R 3. 3.19	千葉県告示第166号	千葉県告示第170号	上布施
2580		久保10	-131390	R 3. 3.19	〃	〃	久保
2581		久保11	-131391	R 3. 3.19	〃	〃	久保、須賀
2582		御宿台12	-131392	R 3. 3.19	〃	〃	御宿台、須賀
2583		御宿台13	-131393	R 3. 3.19	〃	〃	御宿台
2584		岩和田10	-131093	R 3. 3.19	〃	〃	岩和田
2585		岩和田11	-131094	R 3. 3.19	〃	〃	岩和田
2586		岩和田12	-131095	R 3. 3.19	〃	〃	岩和田
2587		岩和田13	-131096	R 3. 3.19	〃	〃	岩和田
2588		岩和田14	-131097	R 3. 3.19	〃	〃	岩和田
2589		岩和田16	-131099	R 3. 3.19	〃	〃	岩和田
2590		岩和田17	-131100	R 3. 3.19	〃	〃	岩和田
2591		岩和田18	-131101	R 3. 3.19	〃	〃	岩和田
2592		岩和田19	-131102	R 3. 3.19	〃	〃	岩和田
2593		岩和田20	-131103	R 3. 3.19	〃	〃	岩和田
2594		岩和田21	-131104	R 3. 3.19	〃	〃	岩和田
2595		岩和田22	-131105	R 3. 3.19	〃	〃	岩和田
2596		岩和田25	-131108	R 3. 3.19	〃	〃	岩和田
2597		岩和田27	-131110	R 3. 3.19	〃	〃	岩和田
2598		岩和田28	-131111	R 3. 3.19	〃	〃	岩和田
2599		岩和田29	-131112	R 3. 3.19	〃	〃	岩和田
2600		岩和田30	-131113	R 3. 3.19	〃	〃	岩和田
2601		岩和田31	-131114	R 3. 3.19	〃	〃	岩和田
2602		須賀9	-131117	R 3. 3.19	〃	〃	須賀
2603		須賀10	-131119	R 3. 3.19	〃	〃	須賀
2604		浜12	-131121	R 3. 3.19	〃	〃	浜
2605		御宿台10	-131246	R 3. 3.19	〃	〃	御宿台
2606		御宿台11	-131247	R 3. 3.19	〃	〃	御宿台
2607		上布施1	-131265	R 3. 3.19	〃	〃	上布施
2608		上布施32	-131266	R 3. 3.19	〃	〃	上布施
2609		上布施33	-131267	R 3. 3.19	〃	〃	上布施
2610		上布施34	-131268	R 3. 3.19	〃	〃	上布施
2611		上布施18	-131269	R 3. 3.19	〃	〃	上布施
2612		高山田16	-131271	R 3. 3.19	千葉県告示第170号	高山田	高山田
2613		高山田18	-131273	R 3. 3.19	〃	〃	高山田
2614		実谷8	-131275	R 3. 3.19	〃	特別警戒区域なし	実谷
2615		高山田19	-131276	R 3. 3.19	〃	千葉県告示第170号	高山田
2616		高山田21	-131278	R 3. 3.19	〃	〃	高山田
2617		須賀13	-131280	R 3. 3.19	〃	〃	須賀、久保
2618		久保12	-131281	R 3. 3.19	〃	〃	久保
2619		七本9	-131288	R 3. 3.19	〃	〃	七本
2620		七本11	-131290	R 3. 3.19	〃	〃	七本
2621		七本12	-131291	R 3. 3.19	〃	〃	七本
2622		高山田22	-131703	R 3. 3.19	〃	〃	高山田
2623		久保13	-131704	R 3. 3.19	〃	〃	久保
2624		岩和田33	-131705	R 3. 3.19	〃	〃	岩和田、いずみ市小池
2625		御宿台18	-131706	R 3. 3.19	〃	〃	御宿台
2626		御宿台16	-131707	R 3. 3.19	〃	〃	御宿台
2627		御宿台19	-131709	R 3. 3.19	〃	〃	御宿台
2628		御宿台21	-131711	R 3. 3.19	〃	〃	御宿台、須賀
2629		上布施20	-131749	R 3. 3.19	〃	〃	上布施
2630		高山田23	-131750	R 3. 3.19	〃	特別警戒区域なし	高山田
2631		久保14	-131751	R 3. 3.19	〃	〃	久保
2632		七本13	-131754	R 3. 3.19	〃	〃	七本
2633		七本15	-131756	R 3. 3.19	〃	〃	七本

No.	市町村	箇所名	箇所番号	告示年月日	警戒区域 告示番号	特別警戒区域 告示番号	所在地
2524	御宿町	岩和田3	-4102	H25. 3. 8	千葉県告示第114号	千葉県告示第115号	岩和田字西大谷
2525		岩和田5	-4104	H25. 3. 8	〃	〃	岩和田字東大谷
2526		浜6	-4107	H25. 3. 8	〃	〃	浜字龜坂
2527		浜7	-4108	H25. 3. 8	〃	〃	浜字馬坂
2528		岩和田1	-0371	H25. 3. 8	〃	〃	岩和田字西大谷
2529		浜3	-0912	H26.11.25	千葉県告示第735号	千葉県告示第735号	浜岩ノ山
2530		須賀16	-0915	R 3. 3.19	千葉県告示第166号	千葉県告示第170号	須賀、御宿台
2531		須賀17	-0919	R 3. 3.19	〃	〃	須賀、御宿台
2532		岩和田34	-2034	R 3. 3.19	〃	〃	岩和田
2533		岩和田2	-2035	R 3. 3.19	〃	〃	岩和田
2534		御宿台5	-131003	R 3. 3.19	〃	〃	御宿台、須賀
2535		須賀14	-131004	R 3. 3.19	〃	〃	須賀、御宿台
2536		須賀15	-131012	R 3. 3.19	〃	〃	須賀
2537		久保8	-131013	R 3. 3.19	〃	〃	久保
2538		久保9	-131014	R 3. 3.19	〃	〃	久保
2539		御宿台9	-131015	R 3. 3.19	〃	〃	御宿台
2540		須賀8	-131058	R 3. 3.19	〃	〃	須賀
2541		上布施2	-4059	R 3. 3.19	〃	〃	上布施
2542		上布施3	-4060	R 3. 3.19	〃	〃	上布施
2543		上布施4	-4061	R 3. 3.19	〃	〃	上布施
2544		上布施6	-4063	R 3. 3.19	〃	〃	上布施
2545		実谷1	-4065	R 3. 3.19	〃	〃	実谷
2546		実谷2	-4066	R 3. 3.19	〃	〃	実谷
2547		実谷3	-4067	R 3. 3.19	〃	〃	実谷
2548		実谷4	-4068	R 3. 3.19	〃	〃	実谷
2549		実谷5	-4069	R 3. 3.19	〃	〃	実谷
2550		実谷6	-4070	R 3. 3.19	〃	〃	実谷
2551		高山田6	-4073	R 3. 3.19	〃	〃	高山田
2552		高山田7	-4074	R 3. 3.19	〃	〃	高山田、久保
2553		高山田8	-4075	R 3. 3.19	〃	〃	高山田、久保
2554		高山田9	-4076	R 3. 3.19	〃	〃	高山田
2555		高山田10	-4077	R 3. 3.19	〃	〃	高山田
2556		高山田13	-4079	R 3. 3.19	〃	〃	高山田
2557		久保1	-4081	R 3. 3.19	〃	〃	久保、高山田
2558		久保3	-4082	R 3. 3.19	〃	〃	久保
2559		久保4	-4083	R 3. 3.19	〃	〃	久保、須賀
2560		久保5	-4084	R 3. 3.19	〃	〃	久保
2561		久保6	-4085	R 3. 3.19	〃	〃	久保
2562		七本1	-4086	R 3. 3.19	〃	〃	七本
2563		七本2	-4087	R 3. 3.19	〃	〃	七本
2564		七本3	-4088	R 3. 3.19	〃	〃	七本
2565		七本4	-4089	R 3. 3.19	〃	〃	七本
2566		七本5	-4090	R 3. 3.19	〃	〃	七本
2567		七本6	-4091	R 3. 3.19	〃	〃	七本
2568		岩和田6	-4105	R 3. 3.19	〃	〃	岩和田
2569		高山田11	-7117	R 3. 3.19	〃	〃	高山田
2570		久保2	-7118	R 3. 3.19	〃	〃	久保
2571		須賀7	-130126	R 3. 3.19	〃	〃	須賀
2572		高山田15	-130128	R 3. 3.19	〃	〃	高山田
2573		七本7	-130129	R 3. 3.19	〃	〃	七本、実谷
2574		御宿台1	-130130	R 3. 3.19	〃	〃	御宿台、久保
2575		御宿台2	-130149	R 3. 3.19	〃	〃	御宿台、須賀
2576		御宿台3	-130150	R 3. 3.19	〃	〃	御宿台、須賀
2577		御宿台4	-130151	R 3. 3.19	〃	〃	御宿台、須賀
2578		上布施16	-131388	R 3. 3.19	〃	〃	上布施



No.	市町村	箇所名	箇所番号	告示年月日	警戒区域 告示番号	特別警戒区域 告示番号	所在地
2634	御宿町	七本16	-131757	R 3. 3.19	千葉県告示第166号	千葉県告示第170号	七本
2635		上布施36	-0366	R 3. 3.19	"	"	上布施
2636		上布施37	-0367	R 3. 3.19	"	"	上布施
2637		高山田24	-0368	R 3. 3.19	"	"	高山田
2638		上布施38	-0369	R 3. 3.19	"	"	上布施
2639		久保7	-0370	R 3. 3.19	"	"	久保
2640		七本8	-0372	R 3. 3.19	"	"	七本
2641		岩和田40	-0374	R 3. 3.19	"	"	岩和田
2642		御宿台22	-124K2023	R 5. 12. 5	千葉県告示第473号	千葉県告示第475号	御宿台、実谷
2643		御宿台23	-124K2017	R 5. 12. 5	"	"	御宿台、浜
2644		御宿台24	-124K2020	R 5. 12. 5	"	"	御宿台、浜
2645		御宿台25	-124K2022	R 5. 12. 5	"	"	御宿台
2646		七本17	-124K2039	R 5. 12. 5	"	"	七本
2647		七本18	-124K2042	R 5. 12. 5	"	"	七本
2648		七本19	-124K2038	R 5. 12. 5	"	"	七本
2649		七本20	-124K2040	R 5. 12. 5	"	"	七本
2650		七本21	-124K2045	R 5. 12. 5	"	"	七本、実谷
2651		実谷9	-124K2044	R 5. 12. 5	"	"	実谷、七本
2652		実谷10	-124K2049	R 5. 12. 5	"	"	実谷
2653		実谷11	-124K2083	R 5. 12. 5	"	"	実谷
2654		実谷12	-124K2055	R 5. 12. 5	"	"	実谷
2655		実谷13	-124K2086	R 5. 12. 5	"	"	実谷
2656		実谷14	-124K2051	R 5. 12. 5	"	"	実谷
2657		実谷15	-124K2084	R 5. 12. 5	"	"	実谷
2658		実谷16	-124K2043	R 5. 12. 5	"	"	実谷
2659		実谷17	-124K2046	R 5. 12. 5	"	"	実谷
2660		実谷18	-124K2047	R 5. 12. 5	"	"	実谷
2661		実谷19	-124K2082	R 5. 12. 5	"	"	実谷
2662		浜13	-124K2084	R 5. 12. 5	"	"	浜
2663		久保15	-124K2012	R 6. 6. 7	千葉県告示第340号	久保、須賀	久保、須賀
2664		久保16	-124K2013	R 6. 6. 7	"	"	久保、御宿台
2665		久保17	-124K2015	R 6. 6. 7	"	"	久保
2666		御宿台26	-124K2021	R 6. 6. 7	"	"	御宿台
2667		御宿台27	-124K2018	R 6. 6. 7	"	"	御宿台、須賀
2668		御宿台28	-124K2019	R 6. 6. 7	"	"	御宿台、浜
2669		御宿台29	-124K2024	R 6. 6. 7	"	"	御宿台
2670		御宿台30	-124K2025	R 6. 6. 7	"	"	御宿台
2671		浜14	-124K2085	R 6. 6. 7	"	特別警戒区域なし	千葉県告示第340号
2672		浜15	-124K2086	R 6. 6. 7	"	"	浜
2673		岩和田41	-124K2001	R 6. 6. 7	"	"	岩和田
2674		岩和田42	-124K2002	R 6. 6. 7	"	"	岩和田
2675		岩和田43	-124K2004	R 6. 6. 7	"	"	岩和田
2676		岩和田44	-124K2005	R 6. 6. 7	"	"	岩和田
2677		岩和田45	-124K2008	R 6. 6. 7	"	"	岩和田
2678		岩和田46	-124K2009	R 6. 6. 7	"	特別警戒区域なし	千葉県告示第340号
2679		岩和田47	-124K2010	R 6. 6. 7	"	"	岩和田
2680		六軒町9	-124K2011	R 6. 6. 7	"	"	六軒町
2681		六軒町5	-124K2081	R 6. 6. 7	"	"	六軒町
2682		六軒町6	-124K2087	R 6. 6. 7	"	"	六軒町
2683		六軒町7	-124K2088	R 6. 6. 7	"	"	六軒町、岩和田
2684		六軒町8	-124K2089	R 6. 6. 7	"	"	六軒町
2685		久保18	-124K2014	R 6. 8. 2	千葉県告示第405号	久保	久保
2686		久保19	-124K2016	R 6. 8. 2	"	"	久保
2687		久保20	-124K2083	R 6. 8. 2	"	"	久保、六軒町、新町
2688		高山田25	-124K2028	R 6. 8. 2	"	"	高山田

No.	市町村	箇所名	箇所番号	告示年月日	警戒区域 告示番号	特別警戒区域 告示番号	所在地
2689	御宿町	高山田26	-124K2032	R 6. 8. 2	千葉県告示第405号	千葉県告示第409号	高山田
2690		高山田27	-124K2034	R 6. 8. 2	"	"	高山田
2691		高山田28	-124K2026	R 6. 8. 2	"	"	高山田、久保
2692		高山田29	-124K2027	R 6. 8. 2	"	"	高山田、久保
2693		高山田30	-124K2029	R 6. 8. 2	"	"	高山田
2694		高山田31	-124K2030	R 6. 8. 2	"	"	高山田
2695		高山田32	-124K2031	R 6. 8. 2	"	"	高山田
2696		高山田33	-124K2033	R 6. 8. 2	"	"	高山田
2697		高山田34	-124K2035	R 6. 8. 2	"	"	高山田
2698		高山田35	-124K2036	R 6. 8. 2	"	"	高山田
2699		高山田36	-124K2037	R 6. 8. 2	"	特別警戒区域なし	高山田
2700		上布施39	-124K2070	R 6. 8. 2	"	千葉県告示第409号	上布施
2701		上布施40	-124K2076	R 6. 8. 2	"	"	上布施
2702		上布施41	-124K2058	R 6. 8. 2	"	"	上布施
2703		上布施42	-124K2059	R 6. 8. 2	"	"	上布施
2704		上布施43	-124K2062	R 6. 8. 2	"	"	上布施
2705		上布施44	-124K2065	R 6. 8. 2	"	"	上布施
2706		上布施45	-124K2068	R 6. 8. 2	"	"	上布施
2707		上布施46	-124K2071	R 6. 8. 2	"	"	上布施
2708		上布施47	-124K2074	R 6. 8. 2	"	"	上布施
2709		上布施48	-124K2078	R 6. 8. 2	"	"	上布施
2710		上布施49	-124K2079	R 6. 8. 2	"	"	上布施
2711		上布施50	-124K2080	R 6. 8. 2	"	"	上布施
2712		新町4	-124K2082	R 6. 8. 2	"	"	新町
2713		上布施51	-124K2060	R 7. 8.29	千葉県告示第459号	千葉県告示第462号	上布施
2714		上布施52	-124K2061	R 7. 8.29	"	"	上布施
2715		上布施53	-124K2072	R 7. 8.29	"	"	上布施
2716		上布施54	-124K2067	R 7. 8.29	"	"	上布施
2717		上布施55	-124K2073	R 7. 8.29	"	"	上布施
小計	227箇所						
2718	一宮町	東浪見10	-122K2446	R 7. 10.31	千葉県告示第529号	千葉県告示第531号	東浪見、いすみ市岬町中原
2719		東浪見11	-122K2447	R 7. 10.31	"	"	東浪見、いすみ市岬町中原
小計	2箇所						
合計	急傾斜地 2719箇所						

No.	市町村	渓流名	渓流番号	告示年月日	警戒区域 告示番号	特別警戒区域 告示番号	所在地
1	勝浦市	大沢沢1	-21800301	R 3. 3.12	千葉県告示第132号	千葉県告示第134号	大沢
2		大沢沢2	-21800103	R 3. 3.12	"	"	大沢
3		漆谷	-21800701	R 3. 3.12	"	"	浜行川
4		四山ヶ谷	-21800901	R 3. 3.12	"	"	浜行川
5		新虫谷	-21801101	R 3. 3.12	"	"	興津
6		俵山沢	-21801201	R 3. 3.12	"	特別警戒区域なし	興津
7		西興谷	-21801301	R 3. 3.12	"	千葉県告示第134号	麹原
8		池之谷	-21801401	R 3. 3.12	"	"	麹原
9		万岐沢	-21801501	R 3. 3.12	"	"	麹原
10		勝場沢	-21801601	R 3. 3.12	"	"	麹原
11		阿部尻沢	-21801801	R 3. 3.12	"	特別警戒区域なし	枚部
12		釜ヶ谷	-21802001	R 3. 3.12	"	"	枚部
13		大谷	-21802101	R 3. 3.12	"	"	枚部
14		滝ノ谷	-21802201	R 3. 3.12	"	千葉県告示第134号	串浜
15		土佐ヶ谷	-21802401	R 3. 3.12	"	"	鹽名
16		信濃谷	-21802601	R 3. 3.12	"	特別警戒区域なし	浜勝浦、勝浦、川津、沢倉
17		柳宜谷	-21802901	R 3. 3.12	"	千葉県告示第134号	部原
18		十二天沢	-21803001	R 3. 3.12	"	特別警戒区域なし	部原
19		坂崎沢	-21803801	R 3. 3.12	"	"	中倉
20		牛ヶ谷	-21802502	R 3. 3.12	"	千葉県告示第134号	鹽名
21		ロットウ沢	-21802702	R 3. 3.12	"	"	部原
22		ガケ下沢	-21802802	R 3. 3.12	"	特別警戒区域なし	部原
23		古畑沢	-21803102	R 3. 3.12	"	千葉県告示第134号	大森
24		諏訪沢	-21803202	R 3. 3.12	"	特別警戒区域なし	荒川、中島
25		野木ノ沢	-21803402	R 3. 3.12	"	"	小羽戸、貝掛
26		猿田沢	-21803702	R 3. 3.12	"	千葉県告示第134号	白木
27		坪ノ沢	-21803902	R 3. 3.12	"	特別警戒区域なし	市野川
28		宇部ノ谷	-21804002	R 3. 3.12	"	千葉県告示第134号	市野郷
29		浜行川沢1	-21800403	R 3. 3.12	"	"	浜行川、大沢
小計		29箇所					
30	いすみ市	札森沢	-44200101	R 3. 3.23	千葉県告示第187号	特別警戒区域なし	札森、大野
31		下沢1	-44200302	R 3. 3.23	"	"	作田
32		下沢2	-44200401	R 3. 3.23	"	千葉県告示第189号	作田
33		大沢川	-44200501	R 3. 3.23	"	特別警戒区域なし	作田
34		川目沢1	-44200702	R 3. 3.23	"	千葉県告示第189号	大野
35		川目沢2	-44200801	R 3. 3.23	"	"	大野
36		萩原沢	-44201301	R 3. 3.23	"	"	萩原
37		長者部沢1	-44400101-a	R 3. 3.23	"	特別警戒区域なし	岩船
38		長者部沢2	-44400101-b	R 3. 3.23	"	千葉県告示第189号	岩船
39		桐木谷	-44400801	R 3. 3.23	"	"	大原
40		妙見沢	-44401301	R 3. 3.23	"	"	小沢
41		菅蒲ヶ谷	-44402501	R 3. 3.23	"	特別警戒区域なし	岩船
42		大釜谷	-44402601	R 3. 3.23	"	"	岩船
43		寺ノ谷1	-44402701	R 3. 3.23	"	千葉県告示第189号	岩船
44		寺ノ谷2	-44402801	R 3. 3.23	"	"	岩船
45		和田沢	-44404201	R 3. 3.23	"	特別警戒区域なし	下布施
46		殿谷	-44404501	R 3. 3.23	"	千葉県告示第189号	最志
47		荷塚沢	-44405201	R 3. 3.23	"	"	山田
48		天王前沢	-44500501	R 3. 3.23	"	"	岬町 鹿沢
49		雁羽崎沢	-44501401	R 3. 3.23	"	"	岬町 岩船
50		根方沢	-44200902	R 3. 3.23	"	"	漆谷
51		閉谷沢	-44201102	R 3. 3.23	"	"	萩原
52		須賀谷	-44201802	R 3. 3.23	"	特別警戒区域なし	須賀谷
53		真間沢	-44400202	R 3. 3.23	"	"	岩船

No.	市町村	渓流名	渓流番号	告示年月日	警戒区域 告示番号	特別警戒区域 告示番号	所在地
54	いすみ市	中ノ谷	-44400302	R 3. 3.23	千葉県告示第187号	特別警戒区域なし	岩船
55		北七曲北沢	-44400502	R 3. 3.23	"	千葉県告示第189号	大原
56		南七曲沢	-44400602	R 3. 3.23	"	特別警戒区域なし	大原
57		北高根木沢	-44400902	R 3. 3.23	"	千葉県告示第189号	大原
58		原ノ谷	-44401002	R 3. 3.23	"	"	小池
59		縄下沢	-44401102	R 3. 3.23	"	特別警戒区域なし	小池
60		田ノ上沢	-44401202	R 3. 3.23	"	千葉県告示第189号	小沢、小池
61		小沢沢1	-44401702	R 3. 3.23	"	特別警戒区域なし	小沢
62		小沢沢2	-44401403	R 3. 3.23	"	千葉県告示第189号	小沢
63		小沢沢3	-44401503	R 3. 3.23	"	"	小沢
64		小沢沢4	-44401603	R 3. 3.23	"	特別警戒区域なし	小沢
65		千谷	-44401802	R 3. 3.23	"	"	小池
66		安古沢	-44401902	R 3. 3.23	"	"	岩船
67		飛谷	-44402002	R 3. 3.23	"	千葉県告示第189号	岩船
68		姥田沢	-44402102	R 3. 3.23	"	"	岩船
69		神田沢	-44402202	R 3. 3.23	"	"	岩船
70		中山沢	-44402302	R 3. 3.23	"	"	岩船
71		袈間沢	-44402402	R 3. 3.23	"	特別警戒区域なし	岩船
72		高野間谷	-44402902	R 3. 3.23	"	千葉県告示第189号	大原
73		榎谷	-44403002	R 3. 3.23	"	"	大原
74		美シ部田沢	-44403302	R 3. 3.23	"	特別警戒区域なし	新田
75		大黒塚南沢	-44403402	R 3. 3.23	"	千葉県告示第189号	新田
76		大黒塚北沢	-44403502	R 3. 3.23	"	"	新田
77		上岸沢	-44403602	R 3. 3.23	"	"	新田
78		下岸沢	-44403702	R 3. 3.23	"	特別警戒区域なし	新田
79		茅尻沢	-44403802	R 3. 3.23	"	千葉県告示第189号	若山、新田
80		吾妻山沢	-44403902	R 3. 3.23	"	特別警戒区域なし	若山
81		谷	-44404002	R 3. 3.23	"	千葉県告示第189号	若山
82		谷2	-44405602	R 3. 3.23	"	"	新田野
83		東ノ谷	-44404102	R 3. 3.23	"	特別警戒区域なし	下布施
84		小谷	-44404402	R 3. 3.23	"	千葉県告示第189号	下布施
85		金山沢	-44404602	R 3. 3.23	"	特別警戒区域なし	最志
86		千光寺沢	-44404702	R 3. 3.23	"	"	最志
87		興沢	-44404802	R 3. 3.23	"	"	山田
88		下大谷	-44404902	R 3. 3.23	"	"	山田
89		向清水尻沢	-44405002	R 3. 3.23	"	千葉県告示第189号	山田
90		木ノ根沢	-44405102	R 3. 3.23	"	"	山田
91		上綱谷	-44405302	R 3. 3.23	"	千葉県告示第189号	山田
92		滝ノ谷	-44405402	R 3. 3.23	"	"	山田
93		杉ノ谷	-44405502	R 3. 3.23	"	"	山田
94		松ノ木谷	-44405702	R 3. 3.23	"	"	山田
95		細尾	-44405802	R 3. 3.23	"	"	細尾、下原
96		最志	-44405902	R 3. 3.23	"	"	最志
97		山田沢	-44406002	R 3. 3.23	"	特別警戒区域なし	山田
98		新田	-44406102	R 3. 3.23	"	"	新田
99		大原	-44406202	R 3. 3.23	"	千葉県告示第189号	大原
100		下布施	-44406302	R 3. 3.23	"	特別警戒区域なし	下布施
101		赤木之谷	-44500202	R 3. 3.23	"	"	岬町市野々
102		萩ノ谷	-44500302	R 3. 3.23	"	"	岬町市野々
103		和田ノ谷	-44500602	R 3. 3.23	"	"	岬町 岩船
104		御膳谷	-44500702	R 3. 3.23	"	特別警戒区域なし	岬町 岩船
105		住吉沢	-44500802	R 3. 3.23	"	千葉県告示第189号	岬町 岩船
106		外之谷	-44500902	R 3. 3.23	"	"	岬町 岩船
107		桜谷	-44501002	R 3. 3.23	"	特別警戒区域なし	岬町 嘉谷
108							

地すべり

No.	市町村	渓流名	渓流番号	告示年月日	警戒区域 告示番号	特別警戒区域 告示番号	所在地
109	いすみ市	糠返沢	-44501202	R 3. 3.23	千葉県告示第187号	特別警戒区域 なし	岬町糠沢
110		君五老沢	-44501302	R 3. 3.23	"	千葉県告示第189号	岬町糠沢
111		西之谷	-44502002	R 3. 3.23	"	"	岬町糠根
112		大屋敷沢	-44502102	R 3. 3.23	"	特別警戒区域なし	岬町糠根
113		砂後谷	-44502202	R 3. 3.23	"	"	岬町東小高
114		殿ノ谷	-44502302	R 3. 3.23	"	"	岬町東小高
115		椎ヶ沢北沢	-44502402	R 3. 3.23	"	"	岬町東小高
116		椎ヶ沢南沢	-44502502	R 3. 3.23	"	千葉県告示第189号	岬町東小高
117		寺之台沢2	-44502602	R 3. 3.23	"	特別警戒区域なし	岬町東小高
118		娘田沢	-44502702	R 3. 3.23	"	千葉県告示第189号	岬町東小高
119		屋山沢	-44502902	R 3. 3.23	"	"	岬町東小高
120		草敷沢	-44503002	R 3. 3.23	"	"	岬町東小高
121		龍根	-44503302	R 3. 3.23	"	"	岬町糠根
122		新田谷1	-44403103	R 3. 3.23	"	"	新田
123		新田谷2	-44403203	R 3. 3.23	"	特別警戒区域なし	新田
小計	94箇所						
124	大多喜町	高滝沢	-44100201	R 3. 3.19	千葉県告示第165号	特別警戒区域なし	栗又
125		弓木沢1	-44100402	R 3. 3.19	"	"	弓木
126		弓木沢2	-44100501	R 3. 3.19	"	"	弓木
127		宇筒原沢	-44100701	R 3. 3.19	"	千葉県告示第169号	宇筒原
128		石神沢	-44100801	R 3. 3.19	"	"	石神
129		大戸蔵田川	-44100901	R 3. 3.19	"	"	大戸
130		大戸蔵田川左	-44101001	R 3. 3.19	"	"	大戸
131		八声沢1	-44101102	R 3. 3.19	"	"	八声
132		八声沢2	-44101201	R 3. 3.19	"	"	八声
133		八声沢3	-44101302	R 3. 3.19	"	"	八声
134		八声沢4	-44101502	R 3. 3.19	"	"	八声
135		栗山沢1	-44101601	R 3. 3.19	"	"	田丁
136		栗山沢2	-44101701	R 3. 3.19	"	"	田丁
137		羽黒川	-44101801	R 3. 3.19	千葉県告示第169号	横山	横山
138		宇野辺沢	-44100102	R 3. 3.19	"	"	面白
139		小沢又沢	-44100302	R 3. 3.19	"	"	小沢又
140		田代沢	-44100602	R 3. 3.19	"	"	田代
141		横山沢	-44101902	R 3. 3.19	"	"	横山
142		小土呂沢1	-44102002	R 3. 3.19	"	"	小土呂
143		小土呂沢2	-44102102-a	R 3. 3.19	"	"	小土呂
144		小土呂沢3	-44102102-b	R 3. 3.19	"	"	小土呂
145		小土呂沢4	-44102302	R 3. 3.19	"	"	小土呂
146		久我原沢2	-44102202	R 3. 3.19	"	"	久我原
小計	23箇所						
147	御宿町	北ノ谷	-44300301	R 3. 3.19	千葉県告示第170号	浜	浜
148		西琳寺沢	-44300401	R 3. 3.19	"	"	高山田
149		豊ヶ谷	-44300801	R 3. 3.19	"	特別警戒区域なし	若和田
150		鳥坂沢	-44300102	R 3. 3.19	"	千葉県告示第170号	浜
151		飯ノ内沢	-44300202	R 3. 3.19	"	特別警戒区域なし	浜、御宿台
152		切田倉沢1	-44300502	R 3. 3.19	"	千葉県告示第170号	高山田
153		切田倉沢2	-44300602	R 3. 3.19	"	"	高山田
154		赤羽根沢	-44300702	R 3. 3.19	"	特別警戒区域なし	高山田
155		豆田谷	-44300902	R 3. 3.19	"	千葉県告示第170号	栗谷
156		谷村沢1	-44301002-a	R 3. 3.19	"	"	上布施
157		谷村沢2	-44301002-b	R 3. 3.19	"	特別警戒区域なし	上布施
小計	11箇所						
合計	157箇所						

No.	市町村	箇所名	箇所番号	告示年月日	警戒区域 告示番号	特別警戒区域 告示番号	所在地
1	いすみ市	苅谷	28	R 3. 3.23	千葉県告示第187号	特別警戒区域なし	苅谷、国府台
2	いすみ市	山田	208	R 3. 3.23	"	"	山田
3	大多喜町	筒森	207	R 3. 3.19	"	"	筒森、大田代
合計	3箇所						

## (7)水管理・国土保全局所管海岸保全区域

沿 岸 名	海岸名	地区海岸名	延長 ( m )	備 考
千葉東沿岸	興 津	鵜 原 1 号	910	昭 33. 5.31 県告示第 267 号の 2
〃	〃	鵜 原 2 号	650	〃 〃
〃	〃	守 谷	420	〃 〃
〃	勝 浦	部 原	1,870	昭 62. 3.31 県告示第 330 号
〃	網 代 湾	御 宿	970	昭 41. 4. 8 県告示第 242 号
〃	大 船 谷	大 船 谷	5,170	昭 53. 1.27 県告示第 77 号
〃	岩 和 田	岩 和 田	3,860	昭 53. 1.27 県告示第 76 号
〃	大 原	日 在 浦	3,100	昭 53. 3.10 県告示第 197 号
〃	和 泉	和 泉 浦	1,500	昭 55. 3.18 県告示第 271 号
〃	太 東	太 東	3,500	昭 38.11.15 県告示第 533 号

## (8)港湾区域

港 湾 名	種 別	指定年月日	港 湾 区 域	管 理 者
興 津 港	地方港湾 避難港	昭 28. 3. 25	弁天岬突端から正南 500m の点まで 引いた線と同点から正東 700m の点 まで引いた線及び同点から正北に引 いた線と陸岸によって囲まれた海面	千 葉 県

## (9)港湾局所管海岸保全区域

千葉東沿岸	興津港	興 津 港 地区海岸	港湾区域内の海岸 線の総延長 ( m )	海岸保全区域 海岸線延長 ( m )	告示第 188 号 昭和 53 年 3 月 7 日
			2,442	1,951	

## (10)国定公園・県立自然公園

公園名	指定年月日	保護計画	管内関係市町名	備考
南房総国定公園	昭 33.8.1	特別保護地区 海域公園地区 特 別 地 域 普 通 地 域	館山市、勝浦市、鴨川市、君津市、 富津市、南房総市、いすみ市、御宿 町、鋸南町、大多喜町	勝浦海中公園の指定 昭和 49 年 6 月 7 日
県立養老溪谷 奥清澄自然公園	昭 10.8.9	特 別 地 域 普 通 地 域	市原市、鴨川市、君津市、大多喜町	

# 参 考 資 料

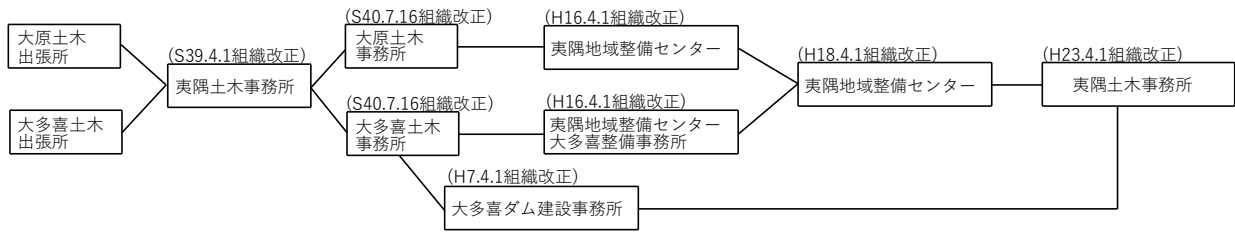
協 議 会 名 簿

夷隅土木事務所の変遷

## 協議会名簿

協 議 会 名	所長役職名	事務局
夷隅川流域委員会	会 長	夷隅土木事務所
夷隅地区水防連絡会	会 長	夷隅土木事務所
夷隅地区公共工事発注機関労働災害防止協議会	会 長	夷隅土木事務所
千葉県道路協会夷隅支部	幹 事	夷隅土木事務所
千葉県河川協会夷隅支部	幹 事	夷隅土木事務所
養老川流域懇談会		市原土木事務所
夷隅川等浄化対策推進協議会	顧 問	勝 浦 市
勝浦市都市計画審議会	委 員	勝 浦 市
勝浦市防災会議	委 員	勝 浦 市
勝浦市国民保護協議会	委 員	勝 浦 市
勝浦市地域公共交通活性化協議会	委 員	勝 浦 市
高規格道路「茂原・一宮・大原道路」「鴨川・大原道路」建設促進期成同盟会	顧 問	い す み 市
いすみ健康マラソン実行委員会	参 与	い す み 市
いすみ市水産委員会	委 員	い す み 市
いすみ市地域公共交通会議	委 員	い す み 市
いすみ市地域公共交通活性化協議会	委 員	い す み 市
いすみ市都市計画審議会	委 員	い す み 市
いすみ市総合計画審議会	委 員	い す み 市
いすみ市国民保護協議会	委 員	い す み 市
いすみ市防災会議	委 員	い す み 市
国道297号整備促進協議会		大 多 喜 町
大多喜町地域公共交通活性化協議会	委 員	大 多 喜 町
大多喜町国民保護協議会	委 員	大 多 喜 町
大多喜町防災会議	委 員	大 多 喜 町
御宿町地域公共交通会議	委 員	御 宿 町
御宿町都市計画審議会	委 員	御 宿 町
御宿町防災会議	委 員	御 宿 町
一般国道465号整備促進期成同盟会	参 与	富 津 市
広域農道運営協議会	参 与	茂 原 市
南九十九里浜浸食対策協議会	顧 問	白 子 町
老川地区開発協議会		老川開発協議会
太平洋岸自転車道推進千葉地区協議会	委 員	道路環境課

# 夷隅土木事務所の変遷



歴  
代  
所  
長

[大原土木出張所～夷隅土木事務所]

新井重助	S 21. 3. 5	～	25. 9
安藤金夫	25. 9	～	26. 8. 20
西川栄次郎	26. 8. 21	～	30. 4. 26
磯野盛雄	30. 4. 27	～	34. 3. 31
山下三雄	(34.4.1～34.6.4) 所長心得34.6.5～36.3.31		
川名良吉	36. 4. 1	～	38. 5. 4
酒井六郎	38. 5. 5	～	39. 3. 31
林保蔵	39. 4. 1	～	40. 7. 15
土屋徳四郎	40. 7. 16	～	42. 4. 30
成島省吾	42. 5. 1	～	44. 1. 20
川上良平	44. 1. 21	～	46. 4. 30
遠山敏夫	46. 5. 1	～	48. 3. 31
根本亮	48. 4. 1	～	50. 8. 4
三上孝夫	50. 8. 5	～	54. 4. 19
河西昭	54. 4. 20	～	56. 6. 15
谷本晃一	56. 6. 16	～	57. 3. 31
山田玄治	57. 4. 1	～	58. 3. 31
外山明一	58. 4. 1	～	59. 3. 31
市川英世	59. 4. 1	～	61. 3. 31
橋本音治	61. 4. 1	～	62. 3. 31
加藤光明	62. 4. 1	～	H 元. 3. 31
田中伸一	H 元. 4. 1	～	2. 3. 31
中島晃	2. 4. 1	～	3. 3. 31
北原清治	3. 4. 1	～	4. 3. 31
斉藤三之	4. 4. 1	～	5. 3. 31
今井陣司	5. 4. 1	～	7. 3. 31
藍重光	7. 4. 1	～	8. 3. 31
高橋義光	8. 4. 1	～	10. 3. 31
角山義信	10. 4. 1	～	11. 3. 31
千葉路夫	11. 4. 1	～	13. 4. 25
船津勝治	13. 4. 26	～	14. 3. 31
清田千秋	14. 4. 1	～	15. 3. 31
井上富雄	15. 4. 1	～	16. 3. 31
高橋一秀	16. 4. 1	～	18. 3. 31
高橋正光	18. 4. 1	～	19. 3. 31
佐久間康俊	19. 4. 1	～	21. 4. 27
麻生忠雄	21. 4. 28	～	22. 3. 31
鶴岡春美	22. 4. 1	～	23. 3. 31
高梨優	23. 4. 1	～	24. 3. 31
田村規道	24. 4. 1	～	25. 3. 31
大多和武	25. 4. 1	～	26. 3. 31
小高千弘	26. 4. 1	～	27. 3. 31
平林利夫	27. 4. 1	～	28. 3. 31
秋葉利信	28. 4. 1	～	29. 3. 31
山本篤	29. 4. 1	～	30. 3. 31
大野敏夫	30. 4. 1	～	R 2. 3. 31
町田英之	R 2. 4. 1	～	4. 3. 31
堀越宏喜	4. 4. 1	～	6. 3. 31
宮下直也	6. 4. 1	～	現在

[大多喜土木出張所～夷隅地域整備センター大多喜整備事務所]

秋葉彌之助	S 23. 8. 1	～	24. 8. 7
磯野盛雄	24. 8. 8	～	26. 3. 31
石井秀治	26. 4. 1	～	30. 9. 10
村松直元	30. 9. 11	～	32. 3. 31
仲田正	32. 4. 1	～	34. 6. 5
田中啓造	34. 6. 6	～	37. 3. 31
荏原武彦	37. 4. 1	～	38. 5. 4
志村宗光	38. 5. 5	～	39. 3. 31
林保蔵	39. 4. 1	～	42. 4. 30
栗津慶二郎	42. 5. 1	～	44. 4. 20
遠山敏夫	44. 4. 21	～	46. 4. 30
小川誓	46. 5. 1	～	48. 3. 31
三上孝夫	48. 4. 1	～	50. 8. 4
金高幸雄	50. 8. 5	～	54. 4. 19
石崎幸雄	54. 4. 20	～	57. 3. 31
窪田幹雄	57. 4. 1	～	59. 3. 31
横山祥彦	59. 4. 1	～	60. 4. 10
長谷川和雄	60. 4. 11	～	62. 3. 31
長竹達夫	62. 4. 1	～	H 元. 3. 31
大木本汎	H 元. 4. 1	～	2. 3. 31
水野崇	2. 4. 1	～	3. 3. 31
武藤知行	3. 4. 1	～	4. 3. 31
加賀松次郎	4. 4. 1	～	5. 3. 31
池上雪男	5. 4. 1	～	6. 3. 31
宮崎明	6. 4. 1	～	7. 3. 31
井上孝則	7. 4. 1	～	8. 3. 31
千村文彦	8. 4. 1	～	9. 3. 31
大森重男	9. 4. 1	～	10. 3. 31
川上七海兵	10. 4. 1	～	11. 3. 31
尾出金蔵	11. 4. 1	～	12. 3. 31
川崎久志	12. 4. 1	～	13. 3. 31
千葉路夫	13. 4. 1	～	13. 4. 25
木曾野正勝	13. 4. 26	～	14. 3. 31
松崎勝	14. 4. 1	～	15. 3. 31
森田裕夫	15. 4. 1	～	16. 3. 31
小坂泰久	16. 4. 1	～	17. 4. 20
関原正人	17. 4. 21	～	18. 3. 31

[大多喜ダム建設事務所]

川崎久志	H 7. 4. 1	～	9. 3. 31
船津勝治	9. 4. 1	～	11. 3. 31
峯島万幸	11. 4. 1	～	12. 3. 31
安川克己	12. 4. 1	～	13. 3. 31
内野堯夫	13. 4. 1	～	15. 3. 31
市東儀一	15. 4. 1	～	17. 4. 20
大矢忠一	17. 4. 21	～	18. 3. 31
千賀坦	18. 4. 1	～	19. 3. 31
田丸義昭	19. 4. 1	～	21. 4. 27
上野義裕	21. 4. 28	～	22. 3. 31



## 千葉県夷隅土木事務所

〒298-0004 いすみ市大原 8513-1  
TEL 0470-62-3311  
FAX 0470-62-1685

## 大多喜出張所

〒298-0212 夷隅郡大多喜町猿稻 472-2  
TEL 0470-82-2614  
FAX 0470-82-4889