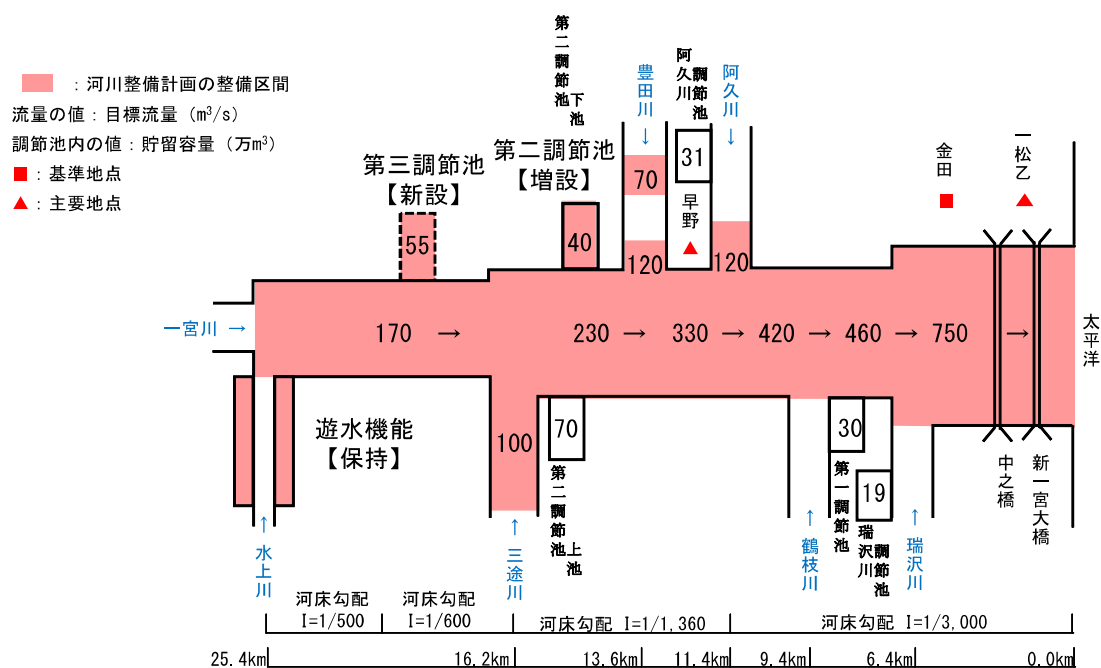
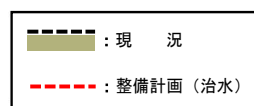
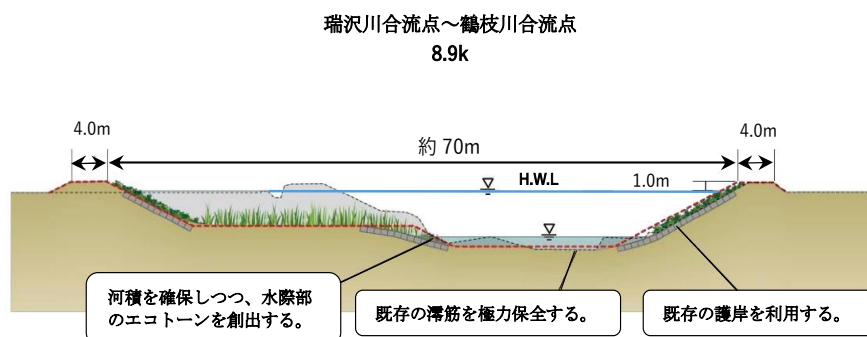
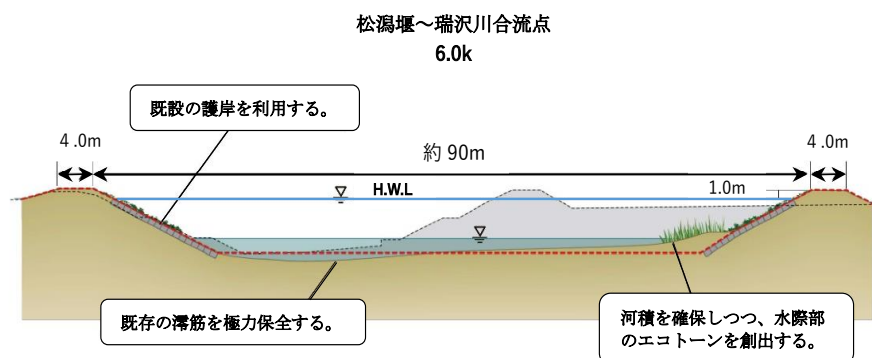
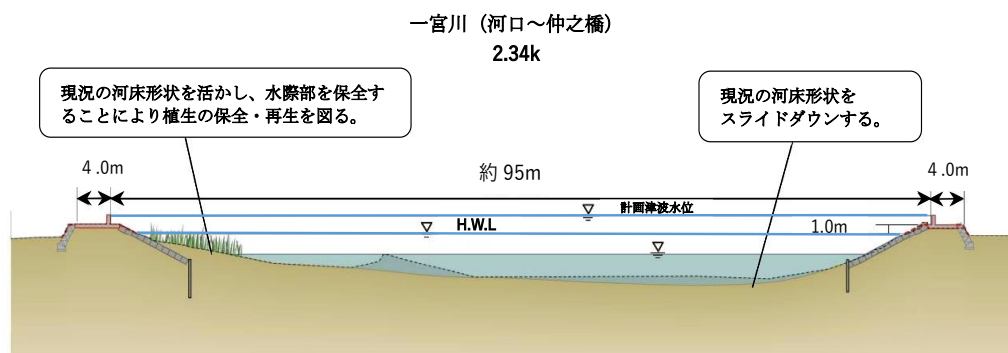


2) 河川整備計画における計画高水流量配分図及び河川改修代表断面図（イメージ）

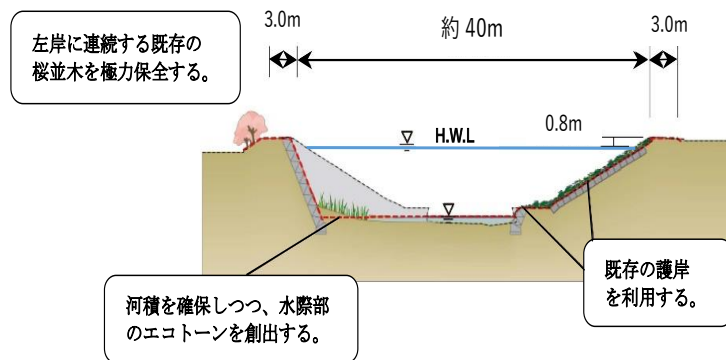


河川整備計画（令和4年7月22日）における目標流量配分図

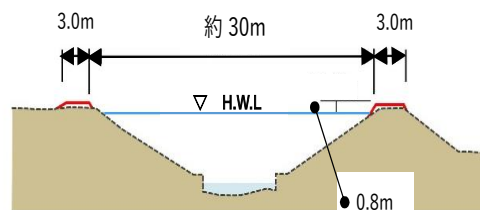
■ 河道改修代表断面（治水断面および環境に配慮した断面）イメージ（一宮川本川）



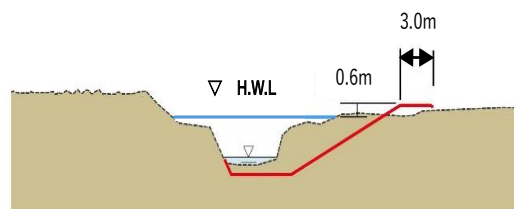
鶴枝川合流点～豊田川合流点
13.4k



豊田川合流点～三途川合流点
16.0k

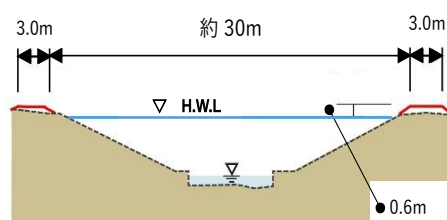


三途川合流点～水上川合流点
23.3k

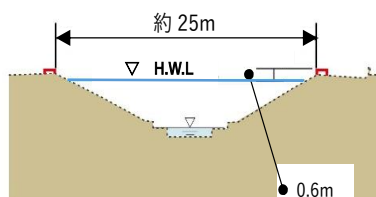


■ 河道改修代表断面（治水断面および環境に配慮した断面）イメージ（支川）

阿久川（一宮川合流点）
1.0k

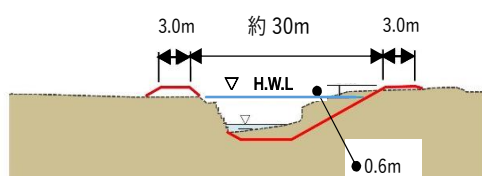


豊田川（一宮川合流点）
0.3k



※既存の桜並木を
極力保全するとともに
都市景観との調和を図る

豊田川（上流域）
5.6k



三途川
1.4k

