1.5.4 【参考】水位抽出点位置図

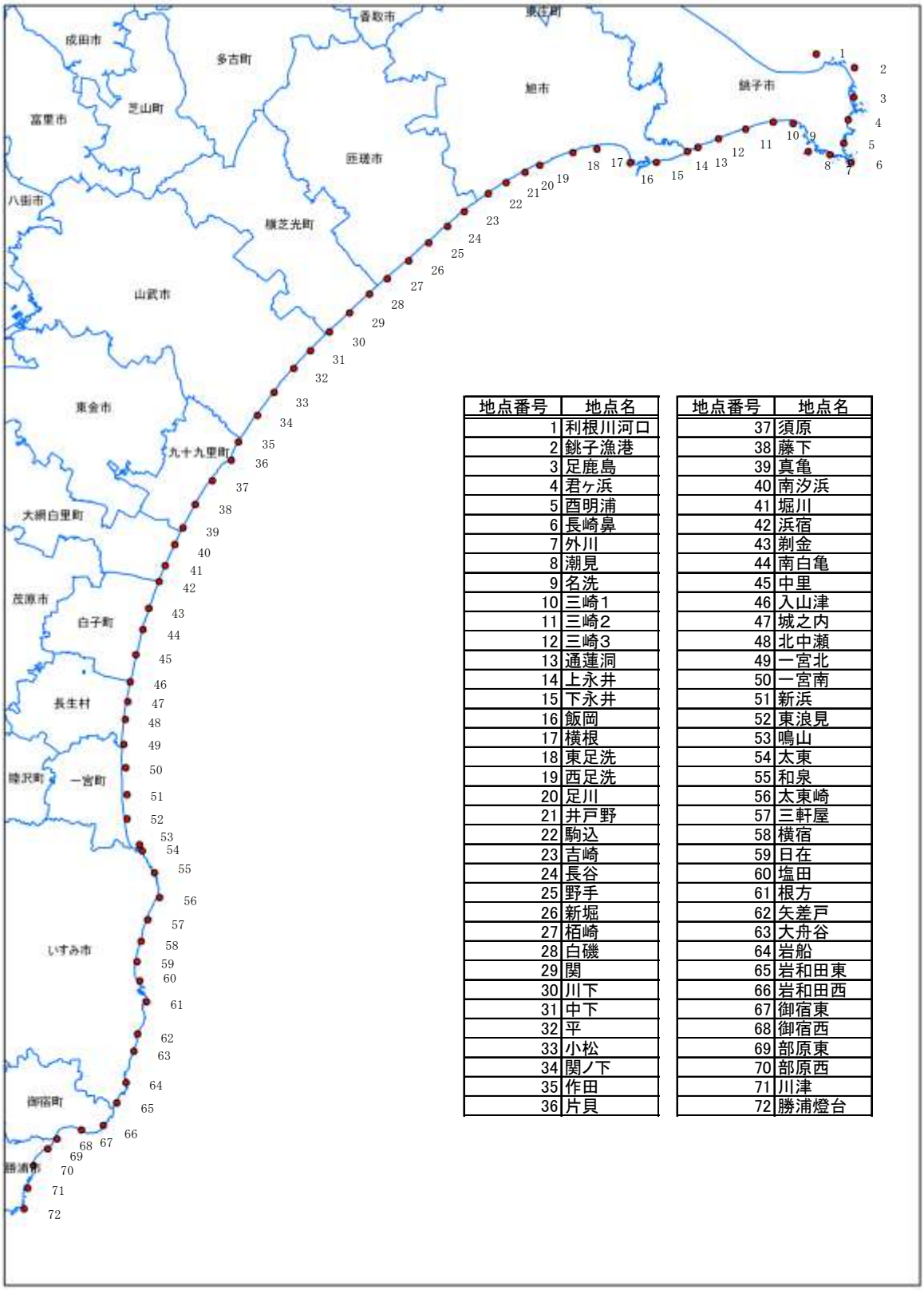

地点番号	地点名	地点番号	地点名
1	利根川河口	37	須原
2	銚子漁港	38	藤下
3	足鹿島	39	真亀
4	君ヶ浜	40	南汐浜
5	酉明浦	41	堀川
6	長崎鼻	42	浜宿
7	外川	43	剃金
8	潮見	44	南白亀
9	名洗	45	中里
10	三崎1	46	入山津
11	三崎2	47	城之内
12	三崎3	48	北中瀬
13	通蓮洞	49	一宮北
14	上永井	50	一宮南
15	下永井	51	新浜
16	飯岡	52	東浪見
17	横根	53	鳴山
18	東足洗	54	太東
19	西足洗	55	和泉
20	足川	56	太東崎
21	井戸野	57	三軒屋
22	駒込	58	横宿
23	吉崎	59	日在
24	長谷	60	塩田
25	野手	61	根方
26	新堀	62	矢差戸
27	栢崎	63	大舟谷
28	白磯	64	岩船
29	関	65	岩和田東
30	川下	66	岩和田西
31	中下	67	御宿東
32	平	68	御宿西
33	小松	69	部原東
34	関ノ下	70	部原西
35	作田	71	川津
36	片貝	72	勝浦燈台

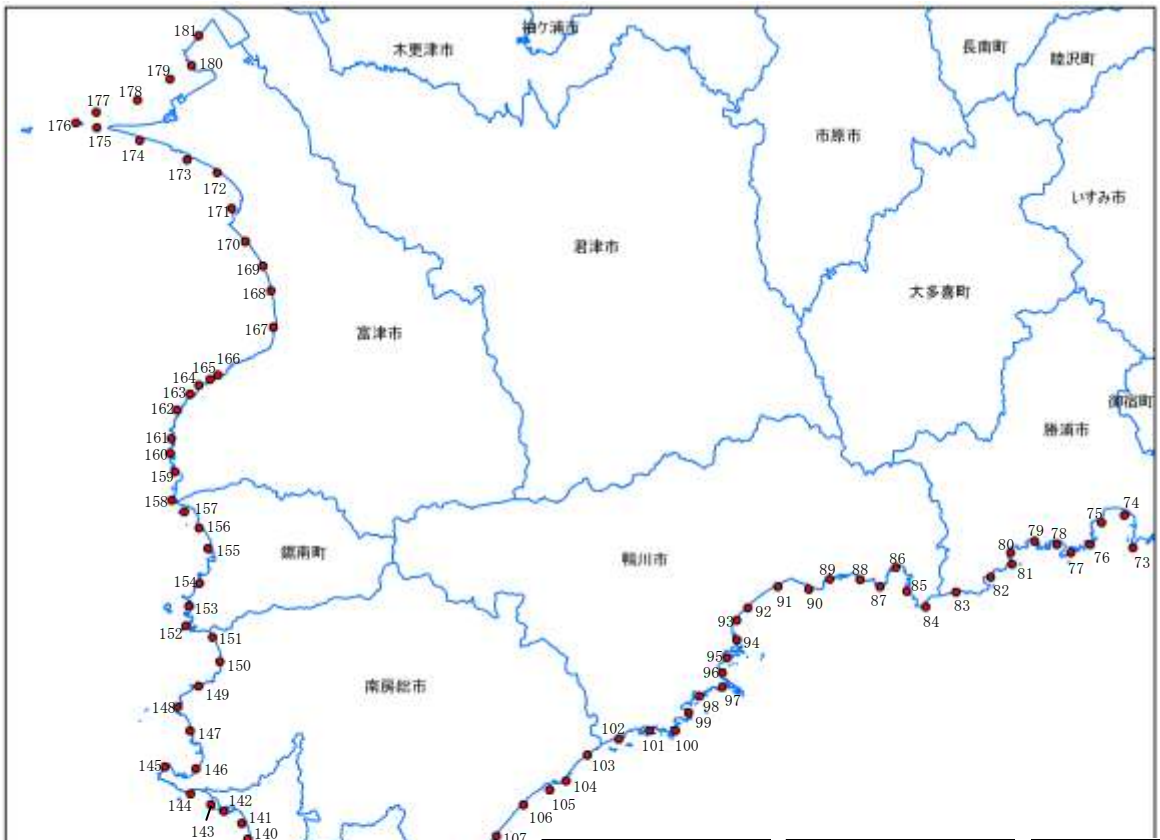

地点番号	地点名
73	八幡岬
74	勝浦
75	松部
76	砂子ノ浦
77	明神岬
78	鵜原
79	守谷
80	興津
81	椎島
82	浜行川
83	大沢
84	弁天島
85	鯛の浦
86	内浦
87	松ヶ鼻
88	神明海岸
89	天津
90	浜荻
91	東条海岸
92	待崎
93	前原
94	磯村
95	新屋敷
96	太海
97	仁右衛門島
98	天面
99	江見太夫崎
100	江見吉浦
101	江見
102	江見西真門
103	花園
104	和田
105	白渚
106	大原
107	海発
108	白子

地点番号	地点名
109	元田
110	揚島
111	北千倉
112	川口
113	千田
114	白間津
115	乙浜
116	野島崎
117	川下
118	砂取
119	根本
120	フラワーパーク
121	野島(相浜)
122	南房パラダイス
123	平砂浦
124	伊戸
125	川名
126	洲崎2
127	洲崎1
128	矢尻の井戸
129	西岬
130	浜田
131	塩見
132	沖ノ島
133	富士見2
134	富士見1
135	赤門
136	西の浜
137	北条2
138	北条1
139	八幡
140	那古2
141	那古1
142	船形漁港
143	船形
144	西浜

地点番号	地点名
145	大房岬
146	多田良海岸
147	山崎
148	南無谷崎
149	小浦
150	高崎
151	岩井海岸
152	西ヶ崎
153	勝山
154	亀ヶ崎
155	吉浜
156	本郷浜
157	元名平島
158	明鐘岬
159	金谷
160	芝崎
161	島戸倉
162	浜
163	萩生
164	城山
165	棚岡
166	薬王寺
167	湊
168	船端
169	染川八幡
170	磯根崎
171	新町
172	中根
173	布引海岸
174	富津公園
175	富津岬
176	富津2
177	富津3
178	新井
179	新富
180	青木
181	大堀

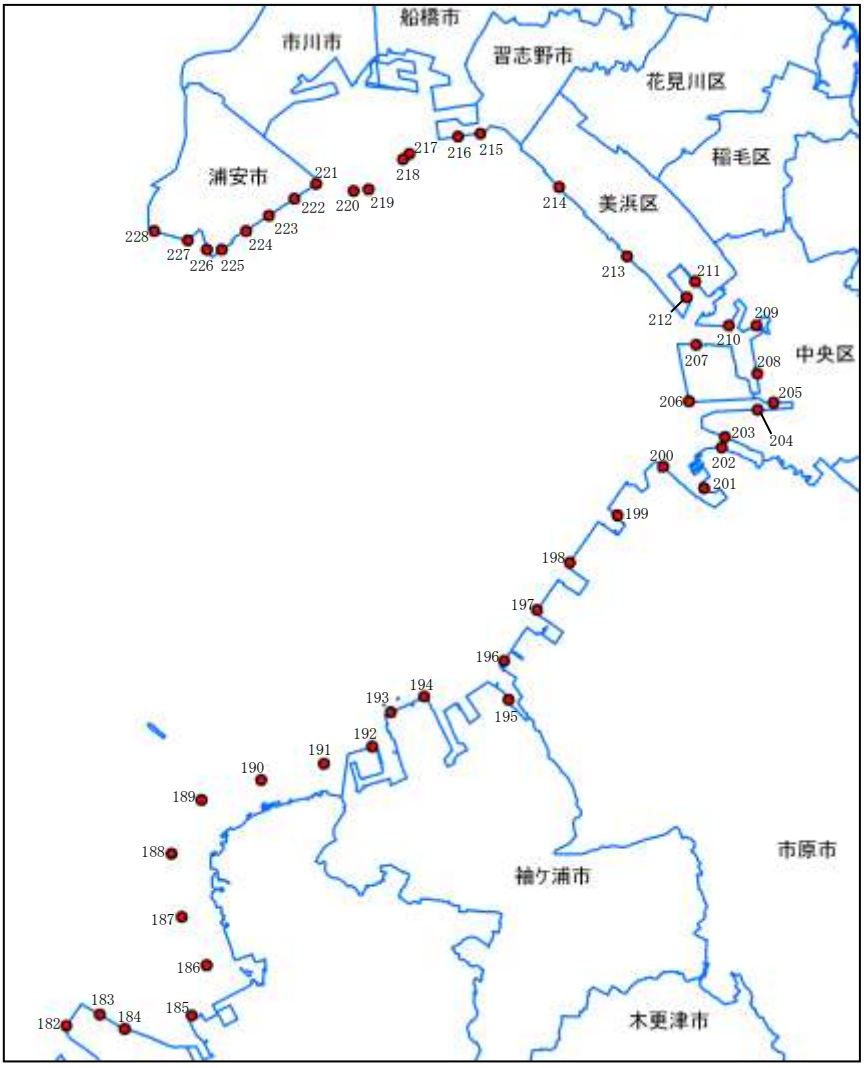

地点番号	地点名
182	君津(西岸壁)
183	君津
184	君津(中央壁)
185	新港
186	江川
187	久津間
188	畔戸
189	瓜倉
190	中島
191	牛込
192	南袖
193	今井
194	長浦
195	代宿
196	姉ヶ崎
197	千種
198	青柳
199	五井南岸
200	五井海岸
201	八幡宿
202	八幡海岸通り
203	浜野
204	新浜町
205	蘇我町
206	蘇我1
207	蘇我2
208	蘇我3
209	本千葉
210	中央港
211	新千葉1
212	新千葉2
213	稲毛
214	幕張
215	習志野
216	新習志野
217	南船橋
218	潮見町
219	二俣新町
220	市川塩浜
221	新浦安
222	明海
223	高洲
224	浦安市港
225	千鳥
226	弁天
227	舞浜1
228	舞浜2