

更新時点：令和 8 年 4 月 1 日

給水設備	非常電源 (発電機)	非常電源 (その他)	トイレ	浴室	冷暖房設備	通信設備	広場・グラウンド	駐車場	ヘリポート	周辺施設 (燃料)	周辺施設 (宿泊)
------	---------------	---------------	-----	----	-------	------	----------	-----	-------	--------------	--------------

所在地	〒294-0224 千葉県館山市藤原300		施設棟数	1 棟
	緯度	34.958539	経度	139.851208
	館山・鴨川・勝浦ゾーン			

最寄インターチェンジ	①富津館山道路 富浦IC ②富津館山道路 鋸南保田IC
------------	-----------------------------

施設管理者	千葉県県土整備部都市整備局公園緑地課 指定管理者：一般財団法人千葉県まちづくり公社	電話番号	0470-28-1340
-------	--	------	--------------

施設種別	県立都市公園	総敷地面積	253,487 m ²
------	--------	-------	------------------------

平常時の利用状況	野球場や多目的広場・テニスコートなどの運動施設、遊歩道を使用し、散歩・散策にも利用	営業時間	9:00～21:00
		休業日	年中無休(体育館は月曜日)

災害時の指定	
--------	--

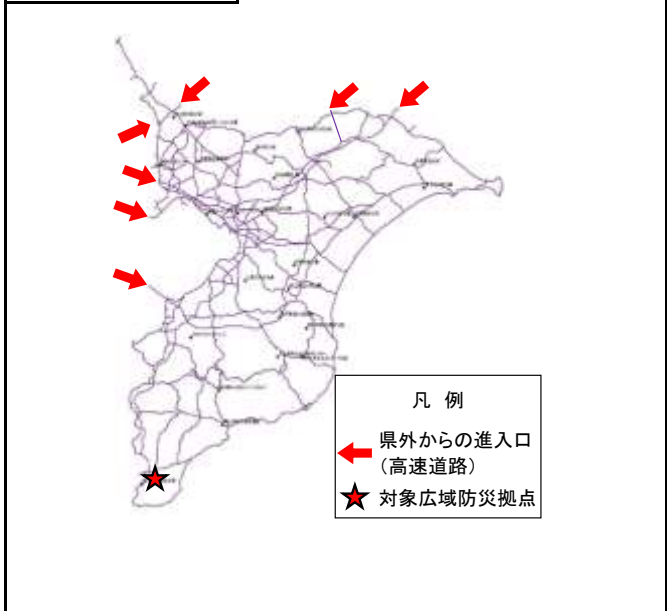
県応援受援計画の位置付け	自衛隊 <input type="radio"/>	消防隊 <input type="radio"/>	警察 <input type="radio"/>	医療救護	ボランティア
--------------	---------------------------	---------------------------	--------------------------	------	--------

屋内施設の保有設備（該当設備のみ記入）	屋外施設			
---------------------	------	--	--	--

部屋数	5 部屋	トイレ	有
1部屋あたりの最大部屋面積	2,117 m ²	浴室	有 (シャワー室)
給水設備	上水道	給食設備	
下水設備	浄化槽	医務室	有
ガス設備	プロパンガス	冷暖房設備	有
発電設備		備蓄食料	(食)
非常用電源	有 3機※1	—	

通信設備（該当設備のみ○）			
固定電話 <input type="radio"/>	IP電話	インターネット(通信) <input type="radio"/>	防災無線
公用携帯電話 <input type="radio"/>	公衆無線LAN	テレビ <input type="radio"/>	防災無線(市)
衛星携帯電話	公衆有線LAN	ラジオ <input type="radio"/>	基地局・パラポラアンテナ
その他			

県内位置図	緊急輸送道路網との関係
-------	-------------



広場・グラウンド	名称等	広さ	平面材質	付帯施設
	多目的広場	8,463 m ²	土・芝	給水設備・トイレ
	遊戯・芝生広場	6,500 m ²	芝	給水設備・トイレ
	野球場	14,188 m ²	土・芝	給水設備・トイレ
	少年野球場	8,261 m ²	土・芝	給水設備・トイレ
	テニスコート(1)～(3)	m ²	人工芝	給水設備・トイレ

駐車場・ヘリポート	名称等	広さ	駐車・駐機台数
	駐車場(1)	m ²	普通 15台
	駐車場(2)	m ²	普通 30台 (バス12台)
	駐車場(3)	m ²	普通 13台
	駐車場(4)	m ²	軽 10台 普通 67台
	駐車場(5)	m ²	普通 36台 軽 2台
	駐車場(6)	m ²	普通 37台
	駐車場(7)	m ²	普通 17台
	駐車場(8)	m ²	普通 10台

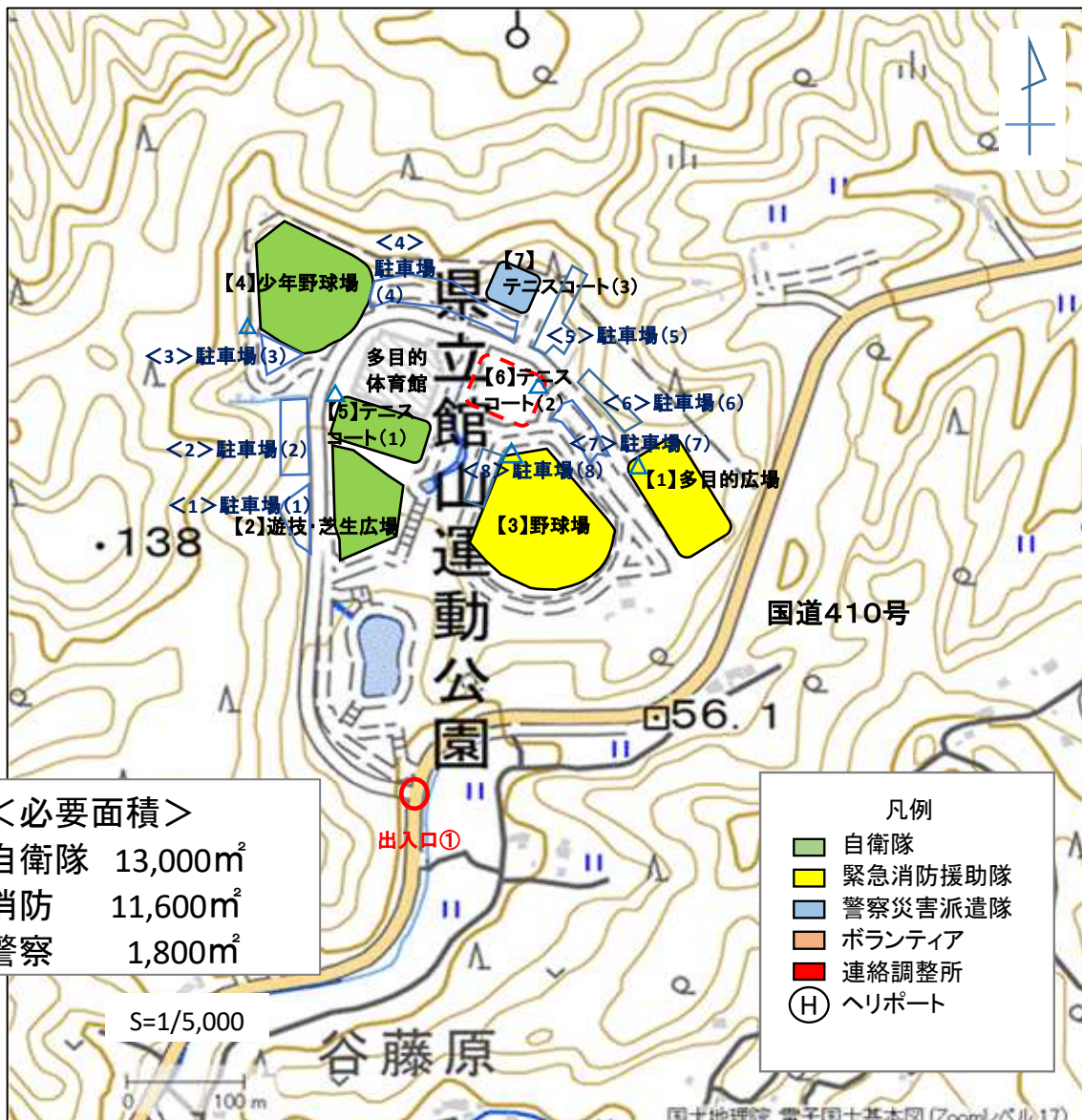
周辺施設
(1) 燃料補給所 <input checked="" type="radio"/> あり・なし 災害時利用の協定 <input checked="" type="radio"/> あり・ <input type="radio"/> なし (5キロ圏内にENEOS真倉SSあり)
(2) 宿泊施設 <input checked="" type="radio"/> あり・ <input type="radio"/> なし 災害時利用の協定 <input checked="" type="radio"/> あり・ <input type="radio"/> なし

備考

※1 出力150VA・300VA (72W) 連続運転時間3.0h・1.8h
 出力0.6KVA (72W) 連続運転時間3.8h (2機)

施設平面図

○ 調査時点で車両進入可能な出入口
 △ 調査時点で車両進入に制約がある出入口



<必要面積>
 自衛隊 13,000㎡
 消防 11,600㎡
 警察 1,800㎡

凡例
 ■ 自衛隊
 ■ 緊急消防援助隊
 ■ 警察災害派遣隊
 ■ ボランティア
 ■ 連絡調整所
 (H) ヘリポート

広域防災拠点内の場所及び施設の利用計画

施設利用者	広場・駐車場	屋内施設
自衛隊	【2】遊技・芝生広場 【4】少年野球場 【5】テニスコート(1)	
消防隊	【1】多目的広場 【3】野球場	
警察	【7】テニスコート(3)	
医療救護		
ボランティア		

No.広-18	施設名称	千葉県立館山運動公園	Page 3
敷地外からの進入口（緊急輸送道路からの進入口の状況）			
1	<div data-bbox="300 327 673 609" data-label="Image"> </div> <div data-bbox="338 618 632 685" data-label="Caption"> <p>出入口①の状況 2車線分の道路幅がある</p> </div>		
備考		備考	

施設内の広場、駐車場、その他競技場等の入口と敷地内の状況

1

【1】多目的運動場



施設への出入口の状況



施設内広場等の状況

2

【2】遊戯・芝生広場



施設への出入口の状況



施設内広場等の状況

3

【3】野球場



施設への出入口の状況



施設内広場等の状況

4

【4】少年野球場



施設への出入口の状況



施設内広場等の状況

備考

施設内の広場、駐車場、その他競技場等の入り口と敷地内の状況

5 【5】 テニスコート（1）



施設内広場等の状況

6 【6】 テニスコート（2）



施設への出入口の状況



施設内広場等の状況

7 【7】 テニスコート（3）



施設内広場等の状況

8 <1> 駐車場（1）



施設内広場等の状況

備考

施設内の広場、駐車場、その他競技場等の入り口と敷地内の状況

9 <2> 駐車場(2)



施設内広場等の状況

10 <3> 駐車場(3)



施設への出入口の状況



施設内広場等の状況

11 <4> 駐車場(4)



施設への出入口の状況



施設への出入口の状況

12 <5> 駐車場(5)



施設への出入口の状況



施設内広場等の状況

備考

施設内の広場、駐車場、その他競技場等の入り口と敷地内の状況

13 <6> 駐車場(6)



施設への出入口の状況



施設内広場等の状況

10 <7> 駐車場(7)



施設への出入口の状況



施設内広場等の状況

11 <8> 駐車場(8)



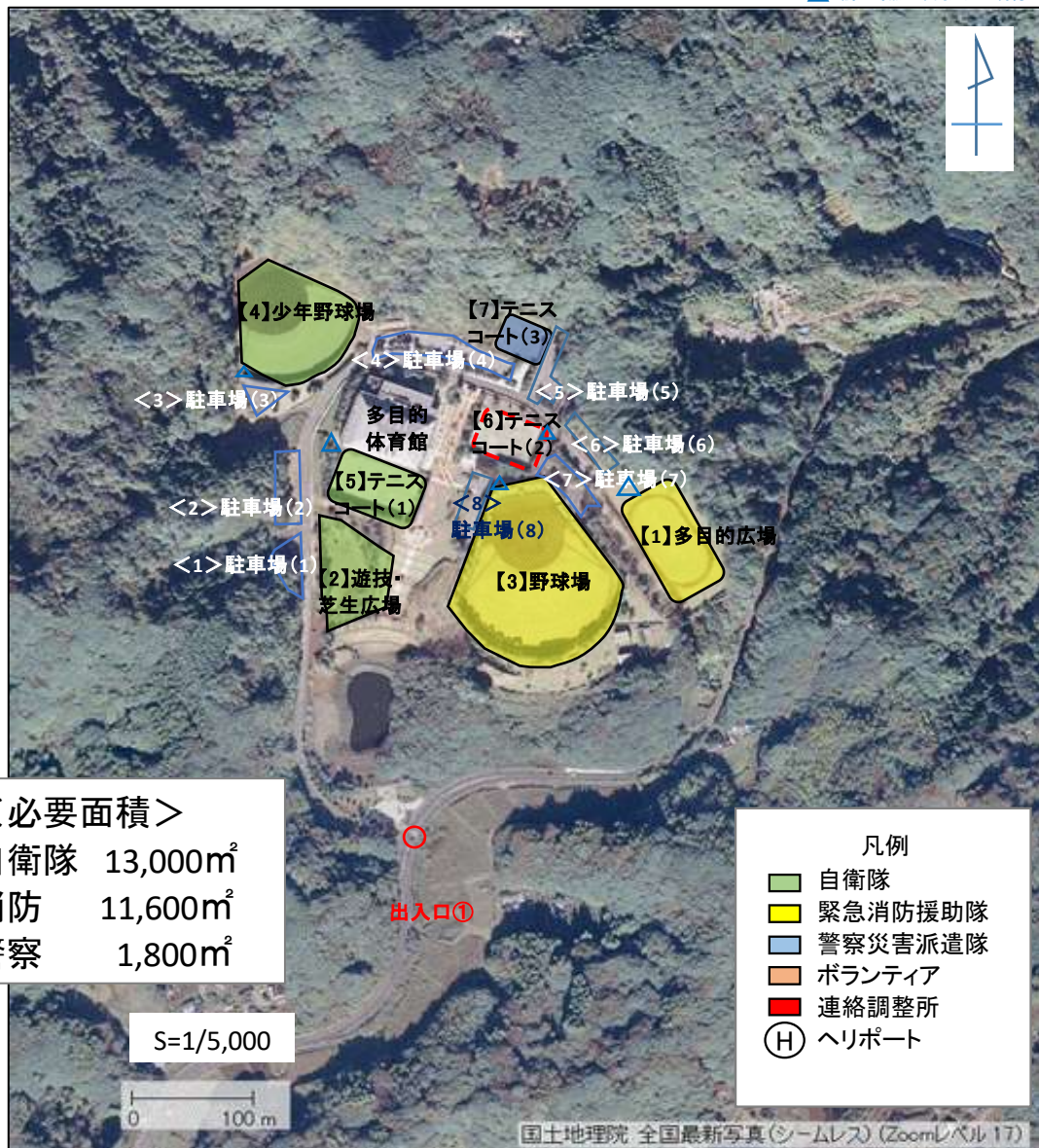
施設内広場等の状況

備考

施設平面図

○ 調査時点で車両進入可能な進入口

△ 調査時点で車両進入に制約がある進入口



広域防災拠点内の場所及び施設の利用計画

施設利用者	広場・駐車場	屋内施設
自衛隊	【2】遊技・芝生広場 【4】少年野球場 【5】テニスコート(1)	
消防隊	【1】多目的広場 【3】野球場	
警察	【7】テニスコート(3)	
医療救護		
ボランティア		