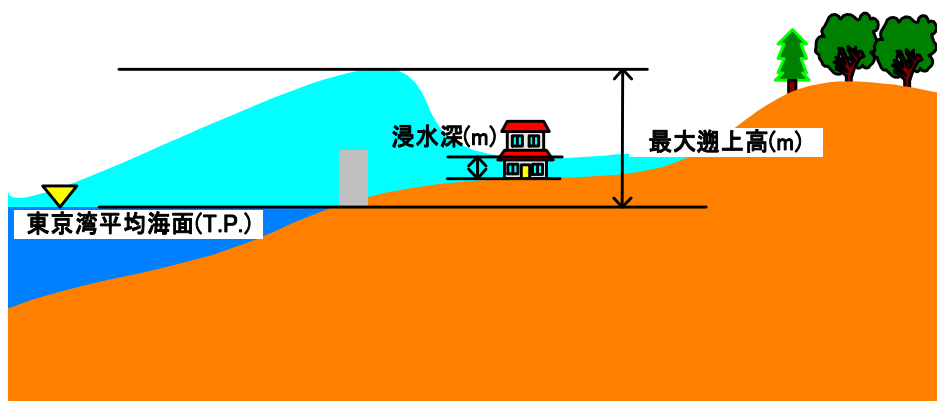
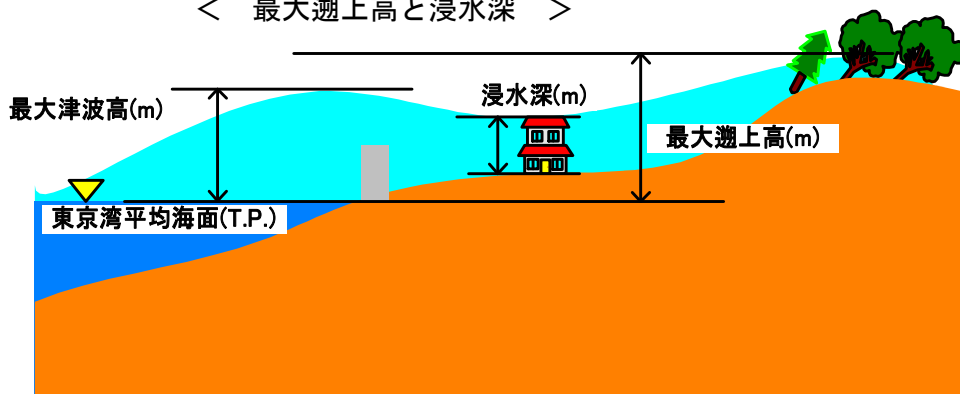


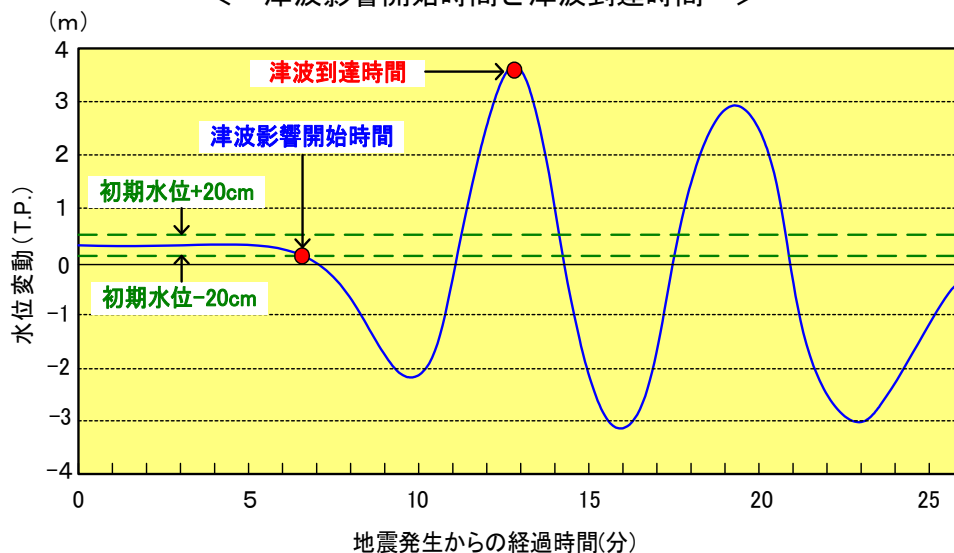
1 津波に関する基本的な用語の説明

- 最大遡上高 : 各地区で津波が到達する最高の標高
- 最大津波高 : 各地区の沖合いにおける最も高い標高
- 浸水深 : 各地の地表面からの水面の高さ
- 津波到達時間 : 地震発生から津波第一波のピークが海岸に到達するまでの時間
- 津波影響開始時間 : 地震発生から、海岸・海中の人命、漁船等に影響が出る恐れのある津波による水位変化が生じるまでの時間。

< 最大遡上高と浸水深 >



< 津波影響開始時間と津波到達時間 >



## 2 千葉県津波浸水予測結果

※ 注意事項

1. 津波防災施設：効果なしの場合を整理
2. 最大津波高：代表点における計算値
3. 津波到達時間：代表点における計算値
4. 津波浸水深：背後地をエリア区分しエリア毎に集計、第1橋より流部は河川内の浸水メッシュを含む
5. 最大浸水距離：背後地をエリア区分しエリア毎に計測、海岸線からの最大浸水距離（河川を含む、原則として岩礁は含まない）
6. 地盤変動量：代表点における計算値
7. 富津市富津岬先端（南側）より銚子市までを対象
8. 代表点の位置、エリア区分、最大浸水距離の計測地点については別添図を参照のこと。

### 1. 元禄地震

| 区分                    | 市町村名 | 番号  | 代表点名 | 最大津波高<br>T.P. (m) | 津波到達<br>時間 (分) | 最大津波<br>浸水深 (m) | 最大浸水<br>距離 (m) | 地盤変動量<br>(m) |
|-----------------------|------|-----|------|-------------------|----------------|-----------------|----------------|--------------|
| 東<br>京<br>湾<br>沿<br>岸 | 富津市  | T01 | 富津岬  | 1.9               | 19.7           | 2.2             | 100            | 0.1          |
|                       |      | T02 | 富津公園 | 2.9               | 20.0           | 2.9             | 200            | 0.1          |
|                       |      | T03 | 布引海岸 | 3.1               | 21.7           | 3.7             | 200            | 0.2          |
|                       |      | T04 | 中根   | 3.8               | 22.7           | 4.0             | 100            | 0.3          |
|                       |      | T05 | 新町   | 4.0               | 22.0           | 4.9             | 700            | 0.3          |
|                       |      | T06 | 磯根崎  | 3.6               | 21.0           | 4.3             | 100            | 0.4          |
|                       |      | T07 | 染川八幡 | 3.4               | 21.3           | 4.8             | 300            | 0.5          |
|                       |      | T08 | 船端   | 4.2               | 21.0           | 4.5             | 200            | 0.6          |
|                       |      | T09 | 湊    | 4.0               | 20.3           | 4.1             | 1900           | 0.7          |
|                       |      | T10 | 薬王寺  | 3.7               | 18.0           | 3.5             | 100            | 0.7          |
|                       |      | T11 | 棚岡   | 2.8               | 16.0           | 2.9             | 100            | 0.7          |
|                       |      | T12 | 城山   | 2.6               | 14.7           | 2.8             | 700            | 0.8          |
|                       |      | T13 | 菽生   | 2.2               | 12.7           | 2.0             | 100            | 0.8          |
|                       |      | T14 | 浜    | 2.0               | 11.7           | 1.7             | 100            | 0.8          |
|                       |      | T15 | 島戸倉  | 2.1               | 9.7            | 1.6             | 100            | 0.9          |
|                       |      | T16 | 芝崎   | 2.1               | 8.7            | 1.6             | 100            | 0.9          |
|                       |      | T17 | 金谷   | 2.3               | 9.0            | 2.9             | 300            | 1.0          |
|                       |      | T18 | 明鐘岬  | 2.2               | 7.7            | 1.6             | 100            | 1.1          |
|                       | 鋸南町  | T19 | 元名平島 | 2.6               | 9.0            | 1.8             | 100            | 1.1          |
|                       |      | T20 | 本郷浜  | 2.3               | 8.3            | 2.4             | 600            | 1.1          |
|                       |      | T21 | 吉浜   | 2.1               | 7.7            | 1.5             | 100            | 1.2          |
|                       |      | T22 | 亀ヶ崎  | 2.1               | 7.3            | 1.2             | 100            | 1.3          |
|                       |      | T23 | 勝山   | 2.1               | 6.0            | 2.3             | 700            | 1.3          |
|                       |      | T24 | 西ヶ崎  | 2.2               | 23.0           | 1.2             | 100            | 1.4          |

元禄地震（続き）

| 区分             | 市町村名           | 番号  | 代表点名    | 最大津波高<br>T.P. (m) | 津波到達<br>時間(分) | 最大津波<br>浸水深 (m) | 最大浸水<br>距離 (m) | 地盤変動量<br>(m) |
|----------------|----------------|-----|---------|-------------------|---------------|-----------------|----------------|--------------|
| 東京湾沿岸          | 南房総市<br>(旧富山町) | T25 | 岩井海岸    | 2.6               | 25.3          | 1.9             | 100            | 1.4          |
|                |                | T26 | 高崎      | 2.9               | 25.7          | 3.4             | 500            | 1.5          |
|                |                | T27 | 小浦      | 2.3               | 23.3          | 1.6             | 100            | 1.5          |
|                | 南房総市<br>(旧富浦町) | T28 | 南無谷崎    | 2.3               | 22.7          | 2.0             | 100            | 1.6          |
|                |                | T29 | 山崎      | 3.7               | 24.7          | 4.2             | 200            | 1.6          |
|                |                | T30 | 多田良海岸   | 3.6               | 26.7          | 3.9             | 900            | 1.7          |
|                |                | T31 | 大房岬     | 2.5               | 21.7          | 2.4             | 100            | 1.7          |
|                | 館山市            | T32 | 堂ノ下     | 3.2               | 30.0          | 2.0             | 100            | 1.9          |
|                |                | T33 | 船形      | 4.4               | 30.6          | 3.1             | 400            | 2.0          |
|                |                | T34 | 北条海岸    | 4.2               | 30.0          | 3.2             | 1500           | 2.1          |
|                |                | T35 | 館山港     | 4.3               | 30.0          | 3.3             | 600            | 2.2          |
|                |                | T36 | 香       | 2.6               | 29.6          | 1.8             | 100            | 2.1          |
|                |                | T37 | 見物      | 2.5               | 27.6          | 1.3             | 100            | 2.0          |
|                |                | T38 | 栄の浦     | 2.3               | 26.0          | 3.2             | 100            | 1.9          |
|                |                | T39 | 川名      | 2.6               | 24.7          | 3.2             | 100            | 2.0          |
|                |                | T40 | 伊戸      | 4.6               | 25.0          | 5.2             | 200            | 2.1          |
|                |                | T41 | 平砂浦     | 6.3               | 23.3          | 6.4             | 300            | 2.3          |
|                |                | T42 | 南房パラダイス | 7.0               | 21.3          | 8.1             | 600            | 2.4          |
|                |                | T43 | 野島      | 7.5               | 23.0          | 8.0             | 600            | 2.6          |
| 外房沿岸           | 南房総市<br>(旧白浜町) | T44 | フラワーパーク | 4.2               | 7.0           | 6.9             | 200            | 2.8          |
|                |                | T45 | 根本      | 5.6               | 7.0           | 8.0             | 200            | 3.0          |
|                |                | T46 | 砂取      | 8.3               | 6.7           | 7.8             | 200            | 3.1          |
|                |                | T47 | 川下      | 6.3               | 6.3           | 5.7             | 400            | 3.4          |
|                |                | T48 | 野島崎     | 5.7               | 5.3           | 4.8             | 200            | 3.6          |
|                |                | T49 | 乙浜      | 5.8               | 4.3           | 3.1             | 200            | 4.1          |
|                | 南房総市<br>(旧千倉町) | T50 | 白間津     | 6.0               | 4.0           | 4.3             | 200            | 4.1          |
|                |                | T51 | 千田      | 5.9               | 4.0           | 4.6             | 300            | 4.1          |
|                |                | T52 | 川口      | 5.6               | 4.0           | 2.5             | 100            | 4.0          |
|                |                | T53 | 北千倉     | 5.4               | 5.0           | 5.2             | 500            | 3.7          |
|                |                | T54 | 揚島      | 6.6               | 6.3           | 4.6             | 300            | 3.5          |
|                |                | T55 | 元田      | 5.6               | 6.7           | 3.1             | 200            | 3.3          |
| 南房総市<br>(旧丸山町) | T56            | 白子  | 5.7     | 7.3               | 3.7           | 800             | 3.1            |              |

## 元禄地震（続き）

| 区分               | 市町村名                | 番号  | 代表点名  | 最大津波高<br>T.P. (m) | 津波到達<br>時間(分) | 最大津波<br>浸水深 (m) | 最大浸水<br>距離 (m) | 地盤変動量<br>(m) |
|------------------|---------------------|-----|-------|-------------------|---------------|-----------------|----------------|--------------|
| 外<br>房<br>沿<br>岸 | 南房総市<br>(旧和田町)      | S01 | 海発    | 5.9               | 8.0           | 3.4             | 200            | 2.9          |
|                  |                     | S02 | 大原    | 5.9               | 8.0           | 4.0             | 300            | 2.8          |
|                  |                     | S03 | 白渚    | 5.6               | 7.7           | 4.6             | 500            | 2.7          |
|                  |                     | S04 | 和田    | 5.4               | 7.3           | 4.8             | 300            | 2.7          |
|                  |                     | S05 | 花園    | 5.5               | 7.7           | 3.6             | 300            | 2.5          |
|                  | 鴨川市                 | S06 | 江見西真門 | 5.1               | 7.3           | 3.4             | 100            | 2.5          |
|                  |                     | S07 | 江見    | 4.7               | 6.7           | 3.4             | 400            | 2.4          |
|                  |                     | S08 | 江見吉浦  | 4.0               | 5.7           | 2.9             | 200            | 2.3          |
|                  |                     | S09 | 江見太夫崎 | 3.6               | 5.3           | 4.7             | 200            | 2.2          |
|                  |                     | S10 | 天面    | 3.4               | 5.3           | 4.7             | 100            | 2.1          |
|                  |                     | S11 | 仁右衛門島 | 3.6               | 6.3           | 4.2             | 200            | 1.9          |
|                  |                     | S12 | 太海    | 3.9               | 7.0           | 4.9             | 400            | 1.9          |
|                  |                     | S13 | 新屋敷   | 4.3               | 7.0           | 5.0             | 200            | 1.8          |
|                  |                     | S14 | 磯村    | 3.7               | 7.7           | 4.0             | 1100           | 1.6          |
|                  |                     | S15 | 前原    | 4.6               | 8.7           | 4.4             | 900            | 1.6          |
|                  |                     | S16 | 待崎    | 5.0               | 8.7           | 4.3             | 100            | 1.4          |
|                  |                     | S17 | 東条海岸  | 4.9               | 8.7           | 5.3             | 200            | 1.3          |
|                  | 鴨川市<br>(旧天津<br>小湊町) | S18 | 浜萩    | 4.6               | 7.3           | 5.2             | 100            | 1.2          |
|                  |                     | S19 | 天津    | 4.0               | 7.3           | 4.5             | 500            | 1.1          |
|                  |                     | S20 | 神明海岸  | 4.1               | 7.3           | 5.0             | 500            | 1.0          |
|                  |                     | S21 | 松ヶ鼻   | 4.0               | 5.3           | 5.7             | 100            | 1.0          |
|                  |                     | S22 | 内浦    | 5.0               | 7.7           | 5.7             | 700            | 0.8          |
|                  |                     | S23 | 鯛の浦   | 4.4               | 5.7           | 6.3             | 100            | 0.9          |
|                  |                     | S24 | 弁天島   | 4.8               | 5.0           | 6.9             | 100            | 0.8          |
|                  | 勝浦市                 | S25 | 大沢    | 5.1               | 5.3           | 6.6             | 100            | 0.7          |
|                  |                     | S26 | 浜行川   | 5.1               | 6.3           | 6.3             | 300            | 0.6          |
|                  |                     | S27 | 椎島    | 4.7               | 6.7           | 5.0             | 100            | 0.5          |
|                  |                     | S28 | 興津    | 5.1               | 7.7           | 6.1             | 500            | 0.5          |
|                  |                     | S29 | 守谷    | 5.3               | 8.3           | 6.2             | 500            | 0.4          |
|                  |                     | S30 | 鵜原    | 5.2               | 8.0           | 5.8             | 400            | 0.5          |
|                  |                     | S31 | 明神岬   | 4.6               | 7.3           | 5.1             | 200            | 0.5          |
|                  |                     | S32 | 砂子ノ浦  | 4.3               | 7.7           | 4.7             | 200            | 0.5          |
|                  |                     | S33 | 松部    | 4.6               | 8.7           | 4.8             | 200            | 0.5          |
|                  |                     | S34 | 勝浦    | 4.7               | 9.3           | 6.1             | 600            | 0.5          |
|                  |                     | S35 | 八幡岬   | 3.8               | 7.7           | 5.7             | 200            | 0.7          |
|                  |                     | S36 | 勝浦燈台  | 3.3               | 8.0           | 3.8             | 100            | 0.7          |

元禄地震（続き）

| 区分               | 市町村名                       | 番号  | 代表点名 | 最大津波高<br>T.P. (m) | 津波到達<br>時間(分) | 最大津波<br>浸水深 (m) | 最大浸水<br>距離 (m) | 地盤変動量<br>(m) |
|------------------|----------------------------|-----|------|-------------------|---------------|-----------------|----------------|--------------|
| 外<br>房<br>沿<br>岸 | 勝浦市                        | S37 | 川津   | 4.1               | 10.0          | 4.7             | 200            | 0.6          |
|                  |                            | S38 | 部原西  | 4.9               | 12.0          | 4.9             | 400            | 0.5          |
|                  |                            | S39 | 部原東  | 4.8               | 12.0          | 5.2             | 100            | 0.5          |
|                  | 御宿町                        | S40 | 御宿西  | 5.5               | 12.7          | 6.9             | 1100           | 0.4          |
|                  |                            | S41 | 御宿東  | 6.4               | 13.3          | 6.5             | 400            | 0.4          |
|                  |                            | S42 | 岩和田西 | 3.8               | 13.7          | 6.0             | 100            | 0.5          |
|                  | いすみ市<br>(旧大原町)             | S43 | 岩和田東 | 4.5               | 14.3          | 4.9             | 100            | 0.4          |
|                  |                            | S44 | 岩船   | 3.4               | 16.0          | 3.6             | 100            | 0.3          |
|                  |                            | S45 | 大舟谷  | 3.7               | 18.0          | 4.0             | 100            | 0.2          |
|                  |                            | S46 | 矢差戸  | 3.1               | 19.0          | 3.6             | 100            | 0.1          |
|                  |                            | S47 | 根方   | 3.4               | 20.3          | 3.8             | 100            | 0.0          |
|                  |                            | S48 | 塩田   | 4.0               | 22.0          | 4.6             | 1400           | -0.1         |
|                  |                            | S49 | 日在   | 4.5               | 23.7          | 4.8             | 300            | -0.1         |
|                  | いすみ市<br>(旧岬町)              | S50 | 横宿   | 4.4               | 24.7          | 4.9             | 400            | -0.2         |
|                  |                            | S51 | 三軒屋  | 4.0               | 25.7          | 4.3             | 1200           | -0.2         |
|                  |                            | S52 | 太東崎  | 3.5               | 26.7          | 5.6             | 4800           | -0.3         |
|                  |                            | S53 | 和泉   | 2.6               | 29.0          | 3.5             | 100            | -0.4         |
|                  | 九<br>十<br>九<br>里<br>沿<br>岸 | 一宮町 | S54  | 太東                | 3.1           | 31.0            | 3.5            | 100          |
| K01              |                            |     | 鳴山   | 2.8               | 32.3          | 4.6             | 200            | -0.5         |
| K02              |                            |     | 東浪見  | 3.3               | 34.0          | 4.7             | 700            | -0.5         |
| K03              |                            |     | 新浜   | 4.3               | 35.7          | 5.0             | 300            | -0.5         |
| 長生村              |                            | K04 | 一宮南  | 4.9               | 37.3          | 6.6             | 2100           | -0.6         |
|                  |                            | K05 | 一宮北  | 4.5               | 38.0          | 5.5             | 6500           | -0.6         |
|                  |                            | K06 | 北中瀬  | 4.9               | 38.7          | 6.0             | 1900           | -0.6         |
| 白子町              |                            | K07 | 城之内  | 5.3               | 39.0          | 6.4             | 1100           | -0.6         |
|                  |                            | K08 | 入山津  | 5.3               | 39.3          | 6.6             | 1600           | -0.6         |
|                  |                            | K09 | 中里   | 5.4               | 39.7          | 6.6             | 1500           | -0.6         |
|                  |                            | K10 | 南白亀  | 5.5               | 39.7          | 6.4             | 3500           | -0.6         |
|                  |                            | K11 | 剃金   | 5.2               | 40.0          | 6.1             | 4000           | -0.6         |
|                  |                            | K12 | 浜宿   | 5.2               | 40.0          | 6.3             | 4600           | -0.6         |
| 大網白里町            |                            | K13 | 堀川   | 5.2               | 40.7          | 6.2             | 2100           | -0.6         |
|                  |                            | K14 | 南汐浜  | 5.2               | 40.3          | 6.2             | 2900           | -0.6         |
| 九十九里町            |                            | K15 | 真亀   | 5.6               | 40.7          | 6.4             | 3200           | -0.6         |
|                  |                            | K16 | 藤下   | 5.6               | 41.0          | 6.5             | 5900           | -0.6         |
|                  |                            | K17 | 須原   | 5.6               | 40.7          | 6.4             | 2500           | -0.6         |
|                  | K18                        | 片貝  | 5.1  | 41.0              | 6.3           | 6200            | -0.6           |              |

元禄地震（続き）

| 区分                         | 市町村名            | 番号   | 代表点名 | 最大津波高<br>T.P. (m) | 津波到達<br>時間(分) | 最大津波<br>浸水深 (m) | 最大浸水<br>距離 (m) | 地盤変動量<br>(m) |
|----------------------------|-----------------|------|------|-------------------|---------------|-----------------|----------------|--------------|
| 九<br>十<br>九<br>里<br>沿<br>岸 | 九十九里町           | K19  | 作田   | 4.3               | 40.7          | 5.8             | 2400           | -0.6         |
|                            | 山武市<br>(旧成東町)   | K20  | 関ノ下  | 4.4               | 40.7          | 5.5             | 2700           | -0.6         |
|                            |                 | K21  | 小松   | 4.3               | 41.0          | 5.5             | 3200           | -0.6         |
|                            | 山武市<br>(旧蓮沼村)   | K22  | 平    | 4.3               | 41.3          | 5.5             | 1800           | -0.6         |
|                            |                 | K23  | 中下   | 4.3               | 41.3          | 5.3             | 1600           | -0.6         |
|                            | 横芝光町            | K24  | 川下   | 4.2               | 41.7          | 5.3             | 2000           | -0.5         |
|                            |                 | K25  | 関    | 4.0               | 41.3          | 5.0             | 5800           | -0.5         |
|                            |                 | K26  | 白磯   | 4.2               | 41.7          | 5.2             | 1500           | -0.5         |
|                            | 匝瑳市<br>(旧野栄町)   | K27  | 栢田   | 4.2               | 41.7          | 5.3             | 800            | -0.5         |
|                            |                 | K28  | 新堀   | 4.2               | 41.7          | 5.2             | 1900           | -0.5         |
|                            |                 | K29  | 野手   | 4.3               | 42.3          | 5.2             | 400            | -0.5         |
|                            |                 | K30  | 長谷   | 4.4               | 42.7          | 5.2             | 900            | -0.4         |
|                            | 匝瑳市<br>(旧八日市場市) | K31  | 吉崎   | 4.7               | 43.0          | 5.6             | 2900           | -0.4         |
|                            | 旭市              | K32  | 駒込   | 4.7               | 43.3          | 5.8             | 1000           | -0.4         |
|                            |                 | K33  | 井戸野  | 4.4               | 43.0          | 5.6             | 1100           | -0.4         |
|                            |                 | K34  | 足川   | 4.6               | 43.0          | 5.5             | 1200           | -0.4         |
|                            |                 | K35  | 西足洗  | 4.7               | 43.0          | 5.5             | 500            | -0.4         |
|                            | 旭市<br>(旧飯岡町)    | K36  | 東足洗  | 4.8               | 43.3          | 5.5             | 700            | -0.4         |
|                            |                 | K37  | 横根   | 4.2               | 43.0          | 5.5             | 700            | -0.4         |
|                            |                 | K38  | 飯岡   | 3.4               | 40.0          | 5.6             | 500            | -0.4         |
|                            |                 | K39  | 下永井  | 4.4               | 39.0          | 5.4             | 100            | -0.3         |
|                            |                 | K40  | 上永井  | 5.0               | 38.7          | 5.8             | 100            | -0.3         |
|                            | 銚子市             | K41  | 通蓮洞  | 5.9               | 38.3          | 6.6             | 400            | -0.3         |
| K42                        |                 | 三崎3  | 5.9  | 38.3              | 7.2           | 100             | -0.3           |              |
| K43                        |                 | 三崎2  | 7.0  | 38.0              | 7.6           | 100             | -0.3           |              |
| K44                        |                 | 三崎1  | 6.8  | 37.3              | 7.5           | 100             | -0.3           |              |
| K45                        |                 | 名洗   | 5.4  | 37.0              | 6.7           | 400             | -0.3           |              |
| K46                        |                 | 潮見   | 3.8  | 33.7              | 5.3           | 300             | -0.3           |              |
| K47                        |                 | 外川   | 4.9  | 32.7              | 6.2           | 100             | -0.3           |              |
| K48                        |                 | 長崎鼻  | 4.5  | 30.7              | 7.4           | 300             | -0.3           |              |
| K49                        |                 | 酉明浦  | 6.9  | 32.0              | 8.0           | 100             | -0.3           |              |
| K50                        |                 | 君ヶ浜  | 7.0  | 32.3              | 7.6           | 400             | -0.3           |              |
| K51                        |                 | 足鹿島  | 6.1  | 32.7              | 7.7           | 200             | -0.3           |              |
| K52                        |                 | 銚子漁港 | 3.7  | 33.0              | 7.1           | 500             | -0.2           |              |
| K53                        |                 | 利根河口 | 3.1  | 34.7              | 3.7           | 700             | -0.2           |              |

## 2. 延宝地震

| 区分    | 市町村名           | 番号    | 代表点名                               | 最大津波高<br>T.P. (m) | 津波到達<br>時間(分) | 最大津波<br>浸水深 (m) | 最大浸水<br>距離 (m) | 地盤変動量<br>(m) |
|-------|----------------|-------|------------------------------------|-------------------|---------------|-----------------|----------------|--------------|
| 東京湾沿岸 | 館山市            | T39   | 川名                                 | 1.7               | 21.3          | 3.3             | 100            | -0.1         |
|       |                | T40   | 伊戸                                 | 2.9               | 22.7          | 4.5             | 200            | -0.1         |
|       |                | T41   | 平砂浦                                | 3.4               | 24.0          | 4.4             | 300            | -0.1         |
|       |                | T42   | 南房ハ <sup>レ</sup> ラ <sup>ダ</sup> イ  | 3.8               | 24.0          | 4.8             | 400            | -0.1         |
|       |                | T43   | 野島                                 | 4.0               | 23.3          | 5.1             | 500            | -0.1         |
| 外房沿岸  | 南房総市<br>(旧白浜町) | T44   | フワ <sup>ワ</sup> -ハ <sup>レ</sup> -カ | 3.0               | 19.3          | 4.9             | 100            | -0.1         |
|       |                | T45   | 根本                                 | 2.9               | 18.7          | 4.0             | 300            | -0.1         |
|       |                | T46   | 砂取                                 | 3.0               | 19.0          | 4.7             | 100            | -0.1         |
|       |                | T47   | 川下                                 | 2.9               | 18.0          | 4.2             | 300            | -0.1         |
|       |                | T48   | 野島崎                                | 2.8               | 17.0          | 4.8             | 200            | -0.1         |
|       |                | T49   | 乙浜                                 | 2.3               | 15.7          | 4.6             | 300            | -0.2         |
|       | 南房総市<br>(旧千倉町) | T50   | 白間津                                | 2.2               | 15.7          | 5.0             | 200            | -0.2         |
|       |                | T51   | 千田                                 | 2.2               | 15.3          | 4.6             | 200            | -0.2         |
|       |                | T52   | 川口                                 | 2.2               | 15.0          | 4.2             | 200            | -0.2         |
|       |                | T53   | 北千倉                                | 2.7               | 16.7          | 4.5             | 500            | -0.2         |
|       |                | T54   | 揚島                                 | 3.7               | 18.7          | 4.4             | 300            | -0.2         |
|       |                | T55   | 元田                                 | 3.5               | 18.0          | 4.4             | 300            | -0.2         |
|       | 南房総市<br>(旧丸山町) | T56   | 白子                                 | 3.4               | 20.0          | 4.5             | 900            | -0.2         |
|       | 南房総市<br>(旧和田町) | S01   | 海発                                 | 3.7               | 20.0          | 4.2             | 200            | -0.2         |
|       |                | S02   | 大原                                 | 3.8               | 20.0          | 4.7             | 500            | -0.2         |
|       |                | S03   | 白渚                                 | 3.2               | 19.7          | 4.9             | 500            | -0.2         |
|       |                | S04   | 和田                                 | 3.4               | 19.3          | 5.5             | 300            | -0.2         |
|       |                | S05   | 花園                                 | 3.8               | 19.7          | 4.6             | 300            | -0.2         |
|       | 鴨川市            | S06   | 江見西真門                              | 3.4               | 19.3          | 4.5             | 200            | -0.2         |
|       |                | S07   | 江見                                 | 3.2               | 18.7          | 4.7             | 500            | -0.2         |
| S08   |                | 江見吉浦  | 3.1                                | 17.7              | 3.7           | 200             | -0.2           |              |
| S09   |                | 江見太夫崎 | 3.0                                | 18.0              | 4.3           | 200             | -0.2           |              |
| S10   |                | 天面    | 3.4                                | 18.3              | 4.4           | 100             | -0.2           |              |
| S11   |                | 仁右衛門島 | 3.1                                | 17.7              | 3.6           | 200             | -0.2           |              |
| S12   |                | 太海    | 3.4                                | 18.3              | 5.3           | 500             | -0.2           |              |
| S13   |                | 新屋敷   | 3.6                                | 19.0              | 4.4           | 200             | -0.2           |              |
| S14   |                | 磯村    | 3.5                                | 19.0              | 3.9           | 1300            | -0.2           |              |
| S15   |                | 前原    | 4.1                                | 19.7              | 4.5           | 1300            | -0.2           |              |
| S16   |                | 待崎    | 4.1                                | 19.7              | 4.5           | 100             | -0.3           |              |
| S17   |                | 東条海岸  | 4.0                                | 19.7              | 4.5           | 200             | -0.3           |              |

## 延宝地震（続き）

| 区分               | 市町村名                | 番号  | 代表点名 | 最大津波高<br>T.P. (m) | 津波到達<br>時間(分) | 最大津波<br>浸水深 (m) | 最大浸水<br>距離 (m) | 地盤変動量<br>(m) |
|------------------|---------------------|-----|------|-------------------|---------------|-----------------|----------------|--------------|
| 外<br>房<br>沿<br>岸 | 鴨川市<br>(旧天津<br>小湊町) | S18 | 浜萩   | 3.2               | 18.7          | 4.4             | 100            | -0.3         |
|                  |                     | S19 | 天津   | 3.3               | 18.3          | 4.5             | 500            | -0.3         |
|                  |                     | S20 | 神明海岸 | 3.2               | 18.0          | 4.2             | 500            | -0.3         |
|                  |                     | S21 | 松ヶ鼻  | 2.7               | 17.0          | 3.6             | 100            | -0.3         |
|                  |                     | S22 | 内浦   | 3.5               | 18.3          | 4.9             | 700            | -0.3         |
|                  |                     | S23 | 鯛の浦  | 2.8               | 17.0          | 3.7             | 100            | -0.3         |
|                  |                     | S24 | 弁天島  | 2.6               | 16.3          | 3.5             | 100            | -0.3         |
|                  | 勝浦市                 | S25 | 大沢   | 3.0               | 17.0          | 3.7             | 100            | -0.3         |
|                  |                     | S26 | 浜行川  | 3.5               | 18.0          | 4.2             | 100            | -0.3         |
|                  |                     | S27 | 椎島   | 3.4               | 18.0          | 4.1             | 100            | -0.3         |
|                  |                     | S28 | 興津   | 4.1               | 19.0          | 5.3             | 500            | -0.3         |
|                  |                     | S29 | 守谷   | 4.3               | 19.3          | 5.2             | 300            | -0.3         |
|                  |                     | S30 | 鵜原   | 4.5               | 19.3          | 5.1             | 300            | -0.4         |
|                  |                     | S31 | 明神岬  | 3.9               | 18.7          | 4.9             | 200            | -0.4         |
|                  |                     | S32 | 砂子ノ浦 | 4.0               | 19.0          | 4.9             | 200            | -0.4         |
|                  |                     | S33 | 松部   | 4.7               | 20.3          | 5.5             | 300            | -0.4         |
|                  |                     | S34 | 勝浦   | 5.5               | 21.0          | 6.3             | 700            | -0.4         |
|                  |                     | S35 | 八幡岬  | 3.7               | 18.3          | 5.1             | 200            | -0.4         |
|                  |                     | S36 | 勝浦燈台 | 3.9               | 19.0          | 5.2             | 100            | -0.4         |
|                  |                     | S37 | 川津   | 5.1               | 20.7          | 6.3             | 300            | -0.4         |
|                  | S38                 | 部原西 | 6.3  | 22.0              | 7.1           | 600             | -0.4           |              |
|                  | S39                 | 部原東 | 6.3  | 22.3              | 7.2           | 100             | -0.4           |              |
|                  | 御宿町                 | S40 | 御宿西  | 6.9               | 23.3          | 8.5             | 1200           | -0.4         |
|                  |                     | S41 | 御宿東  | 7.4               | 23.0          | 8.1             | 500            | -0.4         |
|                  |                     | S42 | 岩和田西 | 7.1               | 22.3          | 8.0             | 100            | -0.4         |
|                  | いすみ市<br>(旧大原町)      | S43 | 岩和田東 | 6.9               | 23.0          | 8.0             | 100            | -0.4         |
|                  |                     | S44 | 岩船   | 5.7               | 23.7          | 7.8             | 200            | -0.4         |
|                  |                     | S45 | 大舟谷  | 6.5               | 24.7          | 7.6             | 300            | -0.4         |
|                  |                     | S46 | 矢差戸  | 6.7               | 25.3          | 7.8             | 300            | -0.4         |
|                  |                     | S47 | 根方   | 5.9               | 26.3          | 7.9             | 100            | -0.4         |
|                  |                     | S48 | 塩田   | 4.3               | 27.7          | 5.4             | 1400           | -0.4         |
|                  |                     | S49 | 日在   | 5.8               | 29.0          | 6.8             | 600            | -0.3         |
|                  | S50                 | 横宿  | 5.8  | 29.7              | 7.1           | 500             | -0.3           |              |
| いすみ市<br>(旧岬町)    | S51                 | 三軒屋 | 5.9  | 31.0              | 6.5           | 1200            | -0.3           |              |
|                  | S52                 | 太東崎 | 5.6  | 31.7              | 6.8           | 4800            | -0.3           |              |
|                  | S53                 | 和泉  | 5.2  | 32.7              | 8.1           | 300             | -0.3           |              |



## 延宝地震（続き）

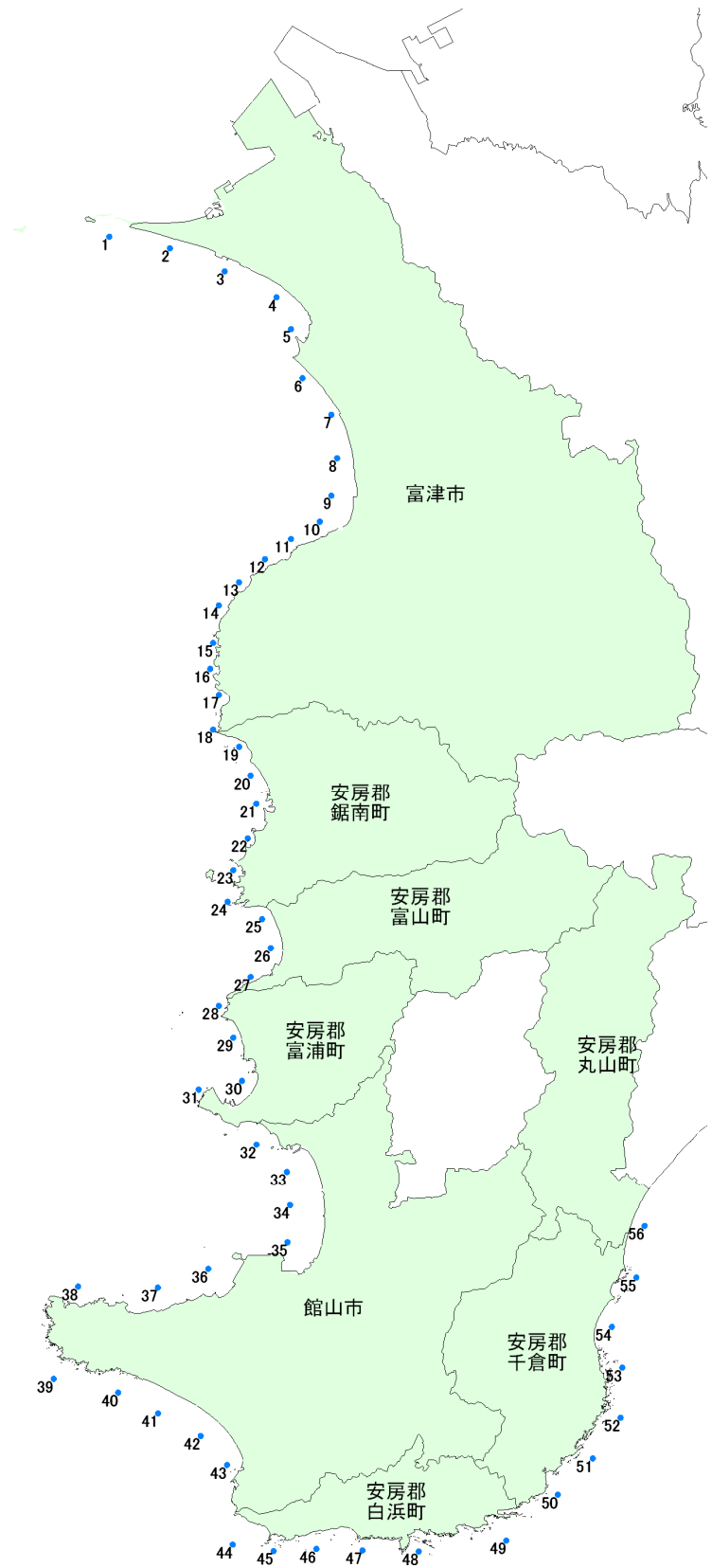
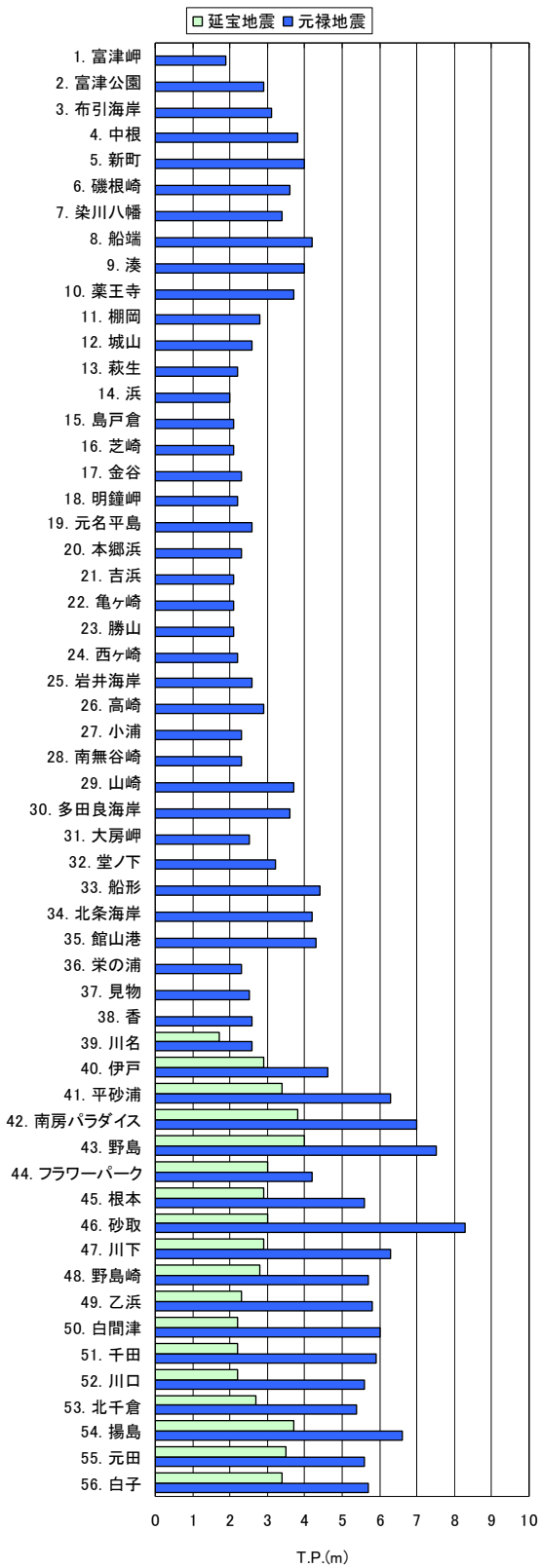
| 区分                         | 市町村名          | 番号  | 代表点名 | 最大津波高<br>T.P. (m) | 津波到達<br>時間(分) | 最大津波<br>浸水深 (m) | 最大浸水<br>距離 (m) | 地盤変動量<br>(m) |
|----------------------------|---------------|-----|------|-------------------|---------------|-----------------|----------------|--------------|
| 外<br>房                     | いすみ市<br>(旧岬町) | S54 | 太東   | 5.2               | 35.0          | 8.1             | 200            | -0.3         |
| 九<br>十<br>九<br>里<br>沿<br>岸 | 一宮町           | K01 | 鳴山   | 5.2               | 35.3          | 7.8             | 800            | -0.3         |
|                            |               | K02 | 東浪見  | 6.7               | 38.0          | 8.6             | 1400           | -0.3         |
|                            |               | K03 | 新浜   | 8.0               | 38.7          | 8.6             | 1400           | -0.3         |
|                            |               | K04 | 一宮南  | 8.1               | 39.3          | 9.1             | 2200           | -0.3         |
|                            | 長生村           | K05 | 一宮北  | 6.7               | 40.0          | 8.5             | 6500           | -0.2         |
|                            |               | K06 | 北中瀬  | 7.1               | 40.7          | 7.7             | 2000           | -0.2         |
|                            |               | K07 | 城之内  | 6.9               | 41.0          | 7.4             | 1600           | -0.2         |
|                            | 白子町           | K08 | 入山津  | 6.2               | 41.7          | 6.7             | 1600           | -0.2         |
|                            |               | K09 | 中里   | 5.4               | 42.0          | 6.3             | 1600           | -0.2         |
|                            |               | K10 | 南白亀  | 5.3               | 42.0          | 6.3             | 3700           | -0.2         |
|                            |               | K11 | 剃金   | 4.6               | 42.0          | 5.4             | 3800           | -0.2         |
|                            |               | K12 | 浜宿   | 4.8               | 42.3          | 5.3             | 4600           | -0.2         |
|                            | 大網白里町         | K13 | 堀川   | 4.3               | 42.7          | 5.3             | 1900           | -0.2         |
|                            |               | K14 | 南汐浜  | 4.4               | 42.7          | 5.2             | 1100           | -0.2         |
|                            | 九十九里町         | K15 | 真亀   | 4.1               | 43.0          | 5.0             | 1800           | -0.2         |
|                            |               | K16 | 藤下   | 4.0               | 43.0          | 4.9             | 4800           | -0.2         |
|                            |               | K17 | 須原   | 3.8               | 44.0          | 4.7             | 600            | -0.2         |
|                            |               | K18 | 片貝   | 3.0               | 43.0          | 4.6             | 4500           | -0.2         |
|                            |               | K19 | 作田   | 3.3               | 43.3          | 4.4             | 700            | -0.2         |
|                            | 山武市<br>(旧成東町) | K20 | 関ノ下  | 3.2               | 44.0          | 4.2             | 500            | -0.2         |
| K21                        |               | 小松  | 3.1  | 44.0              | 3.9           | 2800            | -0.1           |              |
| 山武市<br>(旧蓮沼村)              | K22           | 平   | 3.1  | 44.3              | 3.9           | 600             | -0.1           |              |
|                            | K23           | 中下  | 3.3  | 44.3              | 4.2           | 200             | -0.1           |              |
| 横芝光町                       | K24           | 川下  | 3.5  | 44.3              | 4.6           | 1900            | -0.1           |              |
|                            | K25           | 関   | 3.3  | 44.3              | 4.2           | 5800            | -0.1           |              |
|                            | K26           | 白磯  | 2.9  | 44.7              | 3.9           | 1100            | -0.1           |              |
| 匝瑳市<br>(旧野栄町)              | K27           | 栢田  | 2.9  | 44.7              | 3.8           | 200             | -0.1           |              |
|                            | K28           | 新堀  | 2.9  | 44.7              | 3.5           | 900             | -0.1           |              |
|                            | K29           | 野手  | 3.0  | 44.7              | 3.4           | 100             | -0.1           |              |
|                            | K30           | 長谷  | 3.0  | 45.0              | 3.5           | 500             | -0.1           |              |
| 匝瑳市<br>(旧八日市場市)            | K31           | 吉崎  | 3.3  | 45.7              | 4.1           | 2900            | -0.1           |              |

延宝地震（続き）

| 区分                         | 市町村名         | 番号   | 代表点名 | 最大津波高<br>T.P. (m) | 津波到達<br>時間(分) | 最大津波<br>浸水深 (m) | 最大浸水<br>距離 (m) | 地盤変動量<br>(m) |
|----------------------------|--------------|------|------|-------------------|---------------|-----------------|----------------|--------------|
| 九<br>十<br>九<br>里<br>沿<br>岸 | 旭市           | K32  | 駒込   | 3.5               | 46.0          | 4.8             | 400            | -0.1         |
|                            |              | K33  | 井戸野  | 3.2               | 46.0          | 4.2             | 500            | -0.1         |
|                            |              | K34  | 足川   | 3.7               | 45.3          | 3.6             | 600            | -0.1         |
|                            |              | K35  | 西足洗  | 3.6               | 45.3          | 3.6             | 200            | -0.1         |
|                            | 旭市<br>(旧飯岡町) | K36  | 東足洗  | 3.0               | 45.7          | 3.5             | 300            | -0.1         |
|                            |              | K37  | 横根   | 2.7               | 47.3          | 3.7             | 400            | -0.1         |
|                            |              | K38  | 飯岡   | 2.4               | 42.7          | 4.0             | 200            | -0.1         |
|                            |              | K39  | 下永井  | 4.2               | 41.3          | 4.9             | 100            | -0.1         |
|                            |              | K40  | 上永井  | 4.7               | 41.7          | 5.8             | 100            | -0.1         |
|                            | 銚子市          | K41  | 通蓮洞  | 7.1               | 40.7          | 7.8             | 400            | -0.1         |
|                            |              | K42  | 三崎3  | 8.1               | 39.7          | 8.5             | 100            | -0.1         |
|                            |              | K43  | 三崎2  | 8.4               | 39.0          | 9.0             | 100            | -0.1         |
|                            |              | K44  | 三崎1  | 7.0               | 38.3          | 8.2             | 100            | -0.1         |
|                            |              | K45  | 名洗   | 5.2               | 38.3          | 6.9             | 400            | -0.1         |
|                            |              | K46  | 潮見   | 3.9               | 26.7          | 4.7             | 300            | -0.1         |
| K47                        |              | 外川   | 5.2  | 34.3              | 7.6           | 100             | -0.1           |              |
| K48                        |              | 長崎鼻  | 5.2  | 31.0              | 8.8           | 400             | -0.1           |              |
| K49                        |              | 酉明浦  | 8.2  | 32.3              | 9.3           | 100             | -0.1           |              |
| K50                        |              | 君ヶ浜  | 7.5  | 32.3              | 8.4           | 400             | -0.1           |              |
| K51                        |              | 足鹿島  | 5.5  | 32.0              | 6.2           | 200             | -0.1           |              |
| K52                        |              | 銚子漁港 | 3.4  | 30.7              | 5.5           | 500             | -0.1           |              |
| K53                        |              | 利根河口 | 3.1  | 33.7              | 3.4           | 700             | -0.1           |              |

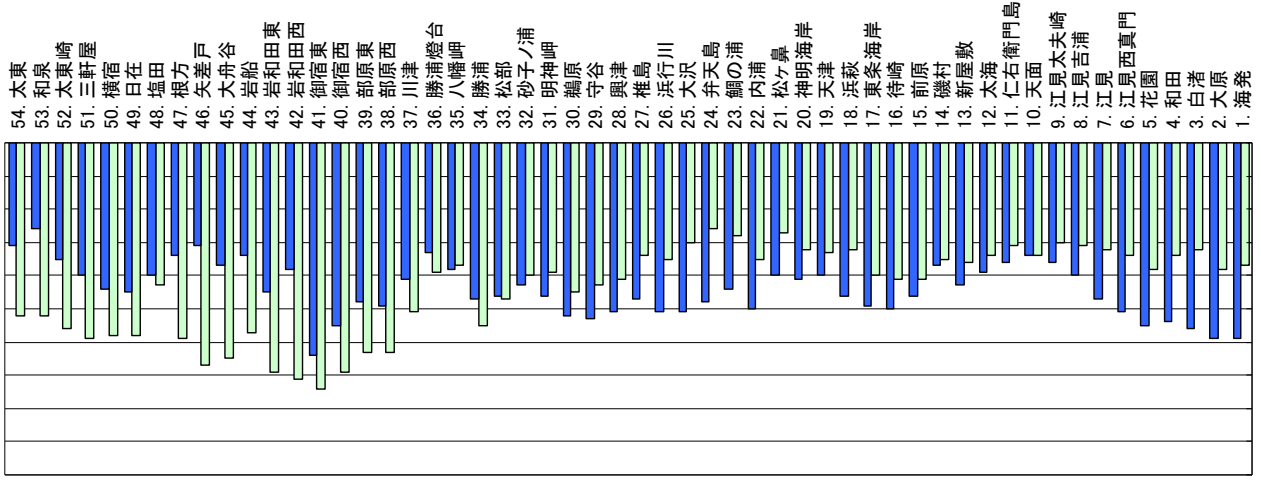
※ T.P. … 東京湾平均海面 (Tokyo Peil)。東京湾中等潮位。全国の標高の基準となる海面の高さ。

## 元禄地震、延宝地震による最大津波高分布（津波防災施設：効果なし）

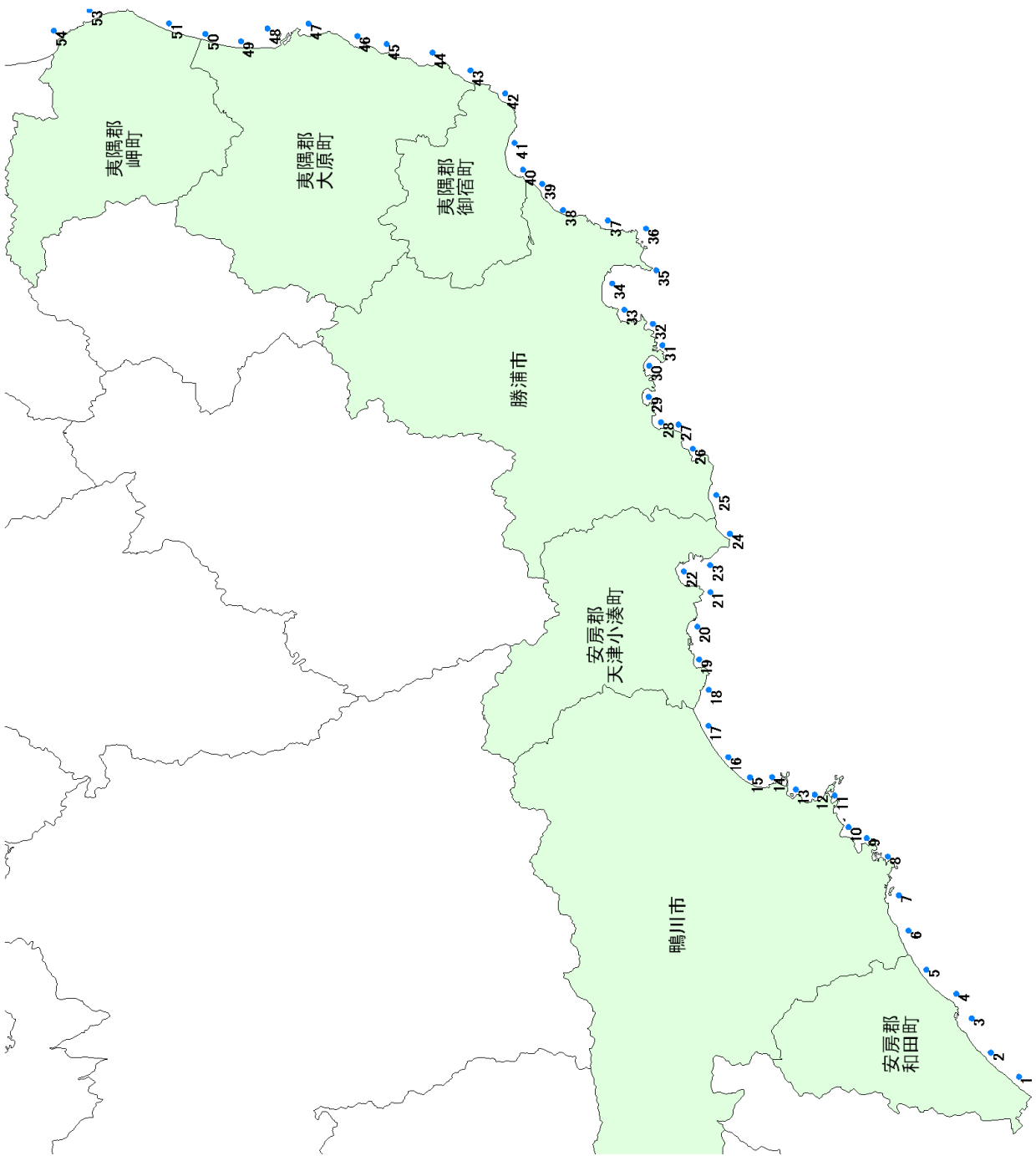


〔 富津市富津岬 (T01) ~ 南房総市白子 (T56) 〕

□ 延宝地震 ■ 元禄地震

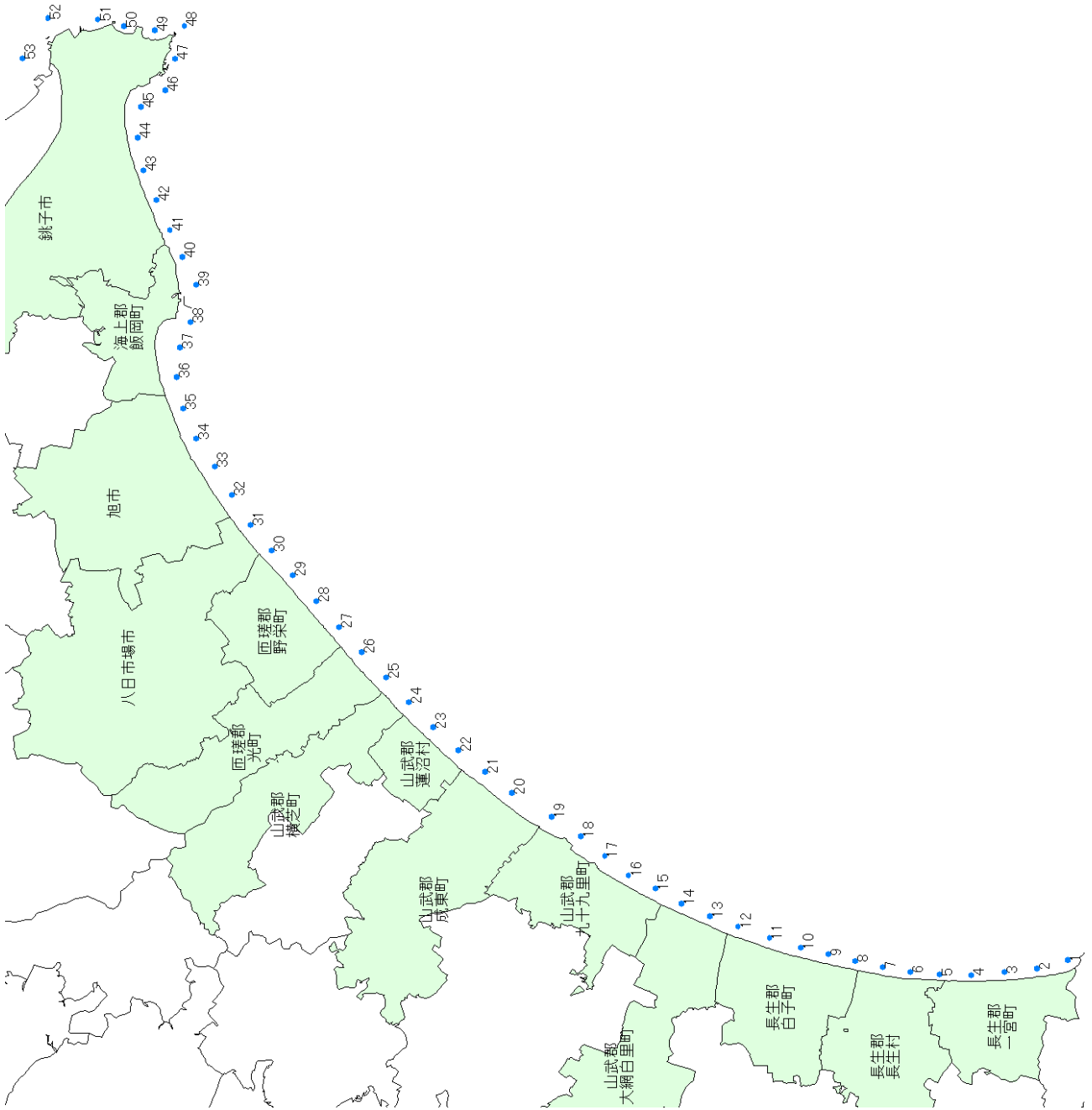
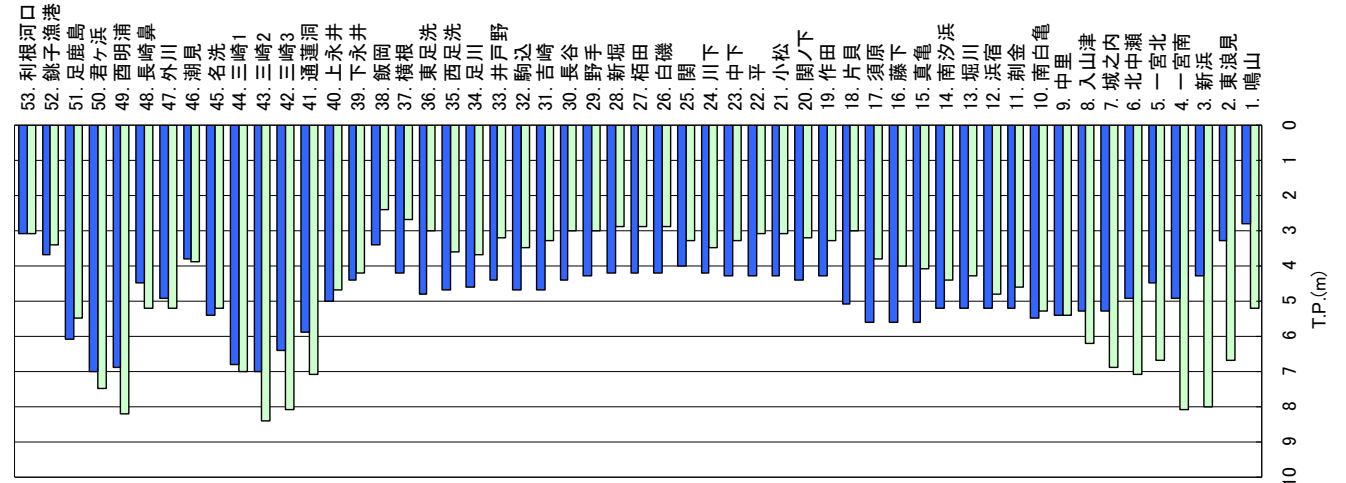


T.P.(m)  
10 9 8 7 6 5 4 3 2 1 0



〔南房総市海発 (S01) ~ いすみ市太東 (S54)〕

□ 延宝地震 ■ 元禄地震



〔一宮町鳴山 (K01) ~ 銚子市利根河口 (K53)〕