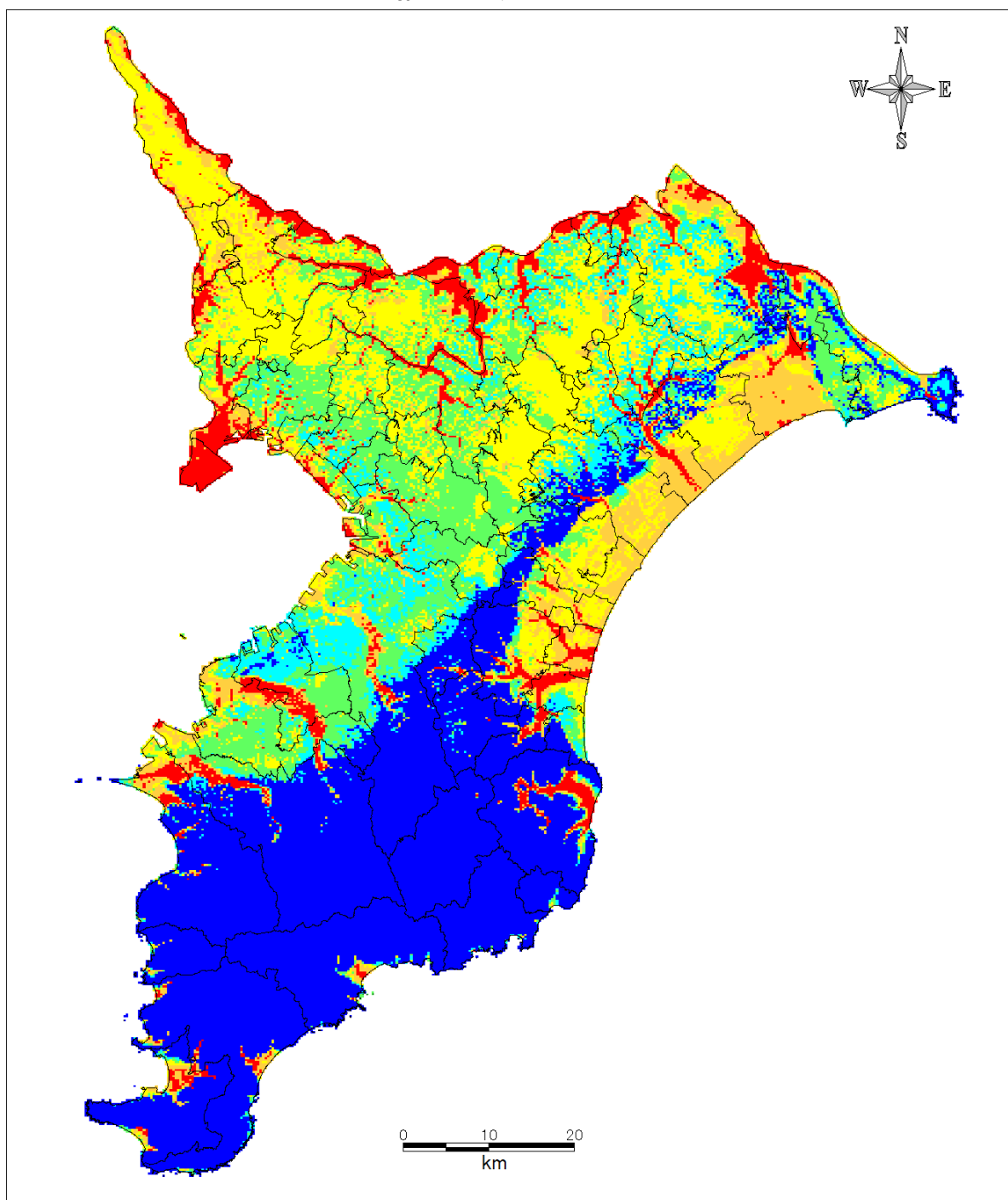


[8] 災害危険箇所等、対策事業

[ハザードマップ等]

1 揺れやすさマップ<資料8-1>

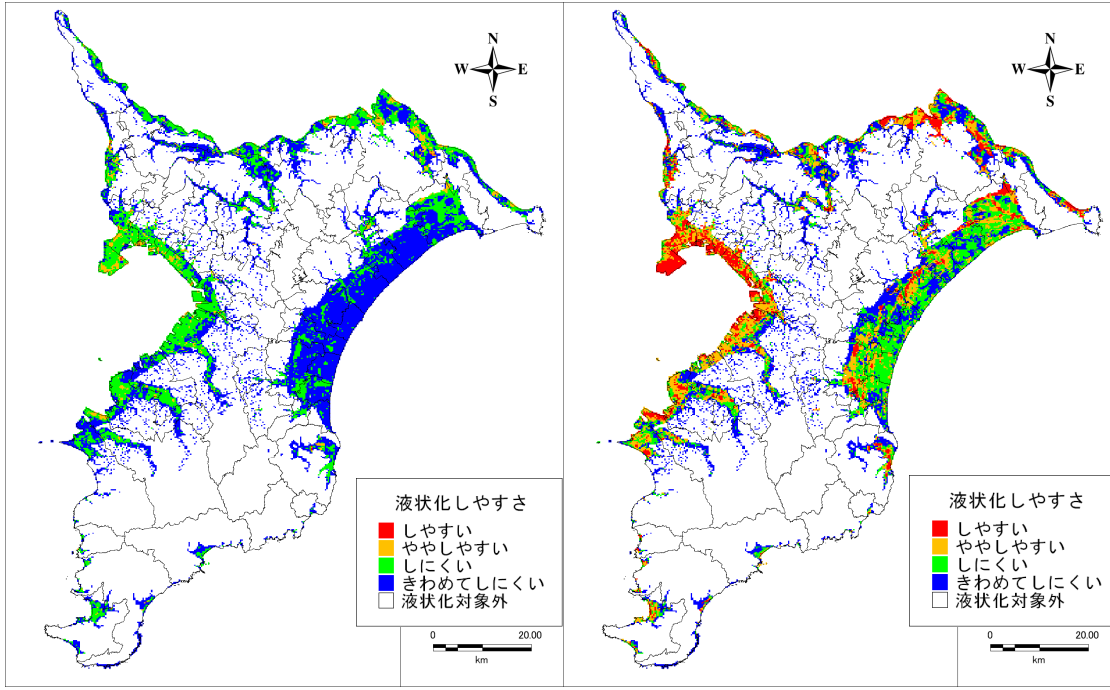
揺れやすさマップ



2 液状化しやすさマップ<資料8-2>

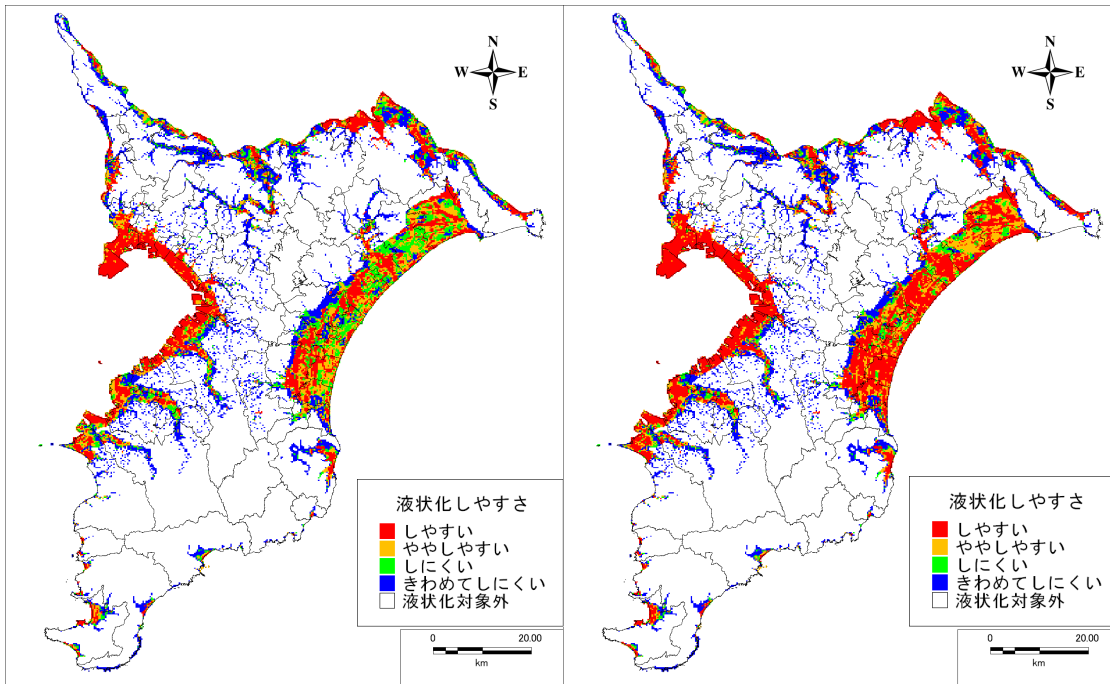
液状化しやすさマップ(超巨大地震)

<液状化対策は考慮していない>



震度 5 弱

震度 5 強

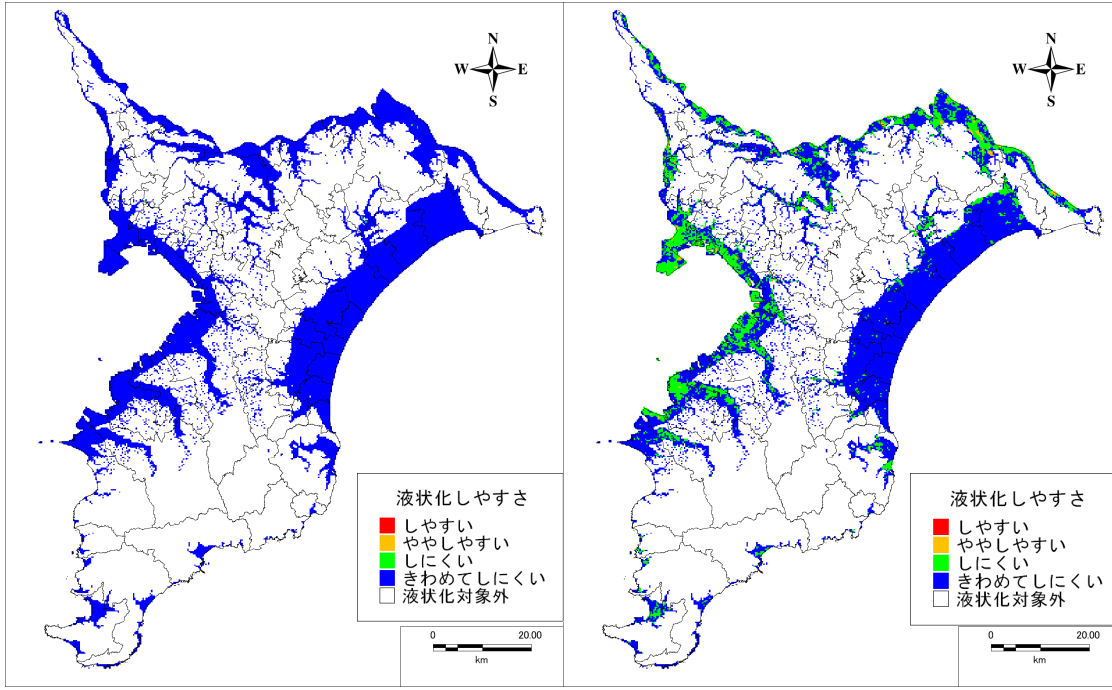


震度 6 弱

震度 6 強

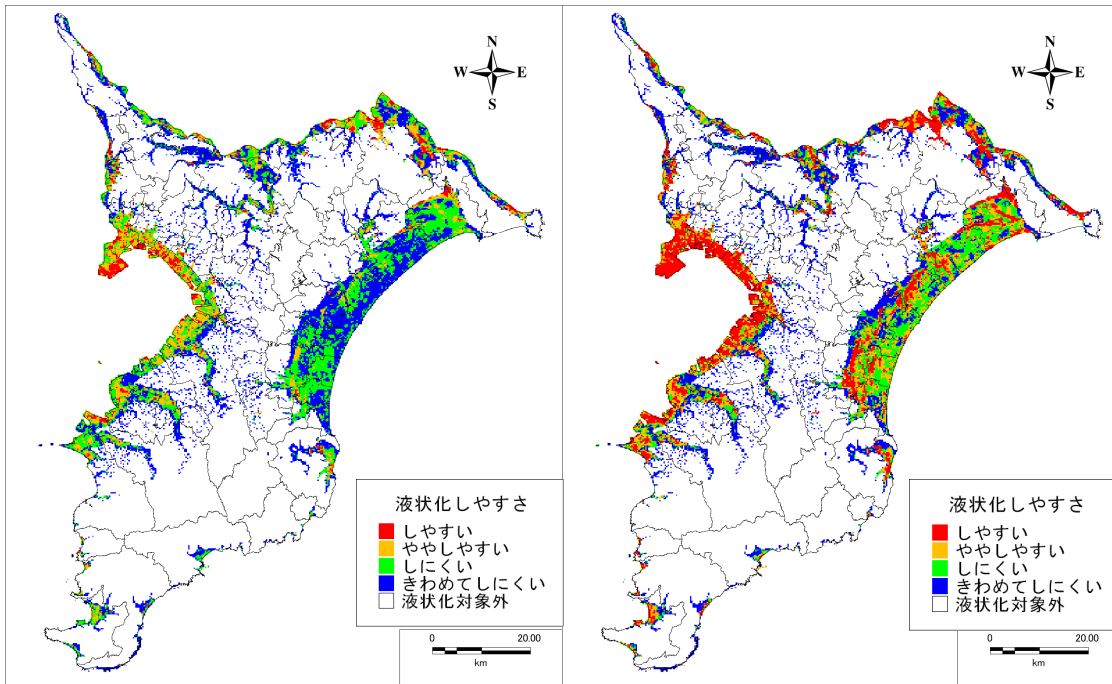
液状化しやすさマップ(直下地震)

<液状化対策は考慮していない>



震度 5 弱

震度 5 強



震度 6 弱

震度 6 強