

[2]防災関係機関一覧

1 指定行政機関、指定地方行政機関等 <資料2-1>

機 関 名	防災担当課	郵便番号	所 在 地	電 話 番 号
内閣府	大臣官房総務課	100-8968	東京都千代田区永田町1-6-1	03(5253)2111
	政策統括官付参事官	100-8914	東京都千代田区永田町1-6-1	
国家公安委員会		100-8974	東京都千代田区霞が関2-1-2	03(3581)0141
警察庁	警備局警備運用部警備第二課	100-8974	東京都千代田区霞が関2-1-2	03(3581)0141
関東管区警察局 千葉県情報通信部	広域調整部広域調整第二課	330-9726	埼玉県さいたま市中央区新都心2-1	048(600)6000
	機動通信課	260-8668	千葉市中央区長洲1-9-1	043(201)0110
防衛省 北関東防衛局	統合幕僚監部参事官	162-8805	東京都新宿区市谷本村町5-1	03(5366)3111
	地方協力基盤整備課	330-9721	埼玉県さいたま市中央区新都心2-1	048(600)1844
金融庁	総合政策局	100-8967	東京都千代田区霞が関3-2-1	03(3506)6000
総務省	大臣官房総務課	100-8926	東京都千代田区霞が関2-1-2	03(5253)5111
千葉行政監視行政相談センター	行政監視行政相談課	260-0024	千葉市中央区中央港1-11-3	043(246)9821
関東総合通信局	防災対策推進室	102-8795	東京都千代田区九段南1-2-1	03(6238)1790
消防庁	総務課	100-8927	東京都千代田区霞が関2-1-2	03(5253)7521
	消防・救急課			03(5253)7522
	予防課			03(5253)7523
	危険物保安室			03(5253)7524
	防災課			03(5253)7525
	救急企画室			03(5253)7529
	応急対策室			03(5253)7527
	特殊災害室			03(5253)7528
	防災情報室			03(5253)7526
	広域応援室			03(5253)7527
法務省	大臣官房秘書課広報室	100-8977	東京都千代田区霞が関1-1-1	03(3580)4111
外務省	大臣官房総務課	100-8919	東京都千代田区霞が関2-2-1	03(3580)3311
財務省	大臣官房総合政策課	100-8940	東京都千代田区霞が関3-1-1	03(3581)4111
関東財務局 千葉財務事務所	総務部総務課	330-9716	埼玉県さいたま市中央区新都心1-1	048(600)1111
	総務課	260-8607	千葉市中央区椿森5-6-1	043(251)7212
文部科学省	大臣官房文教施設企画・ 防災部参事官(施設防災担当)	100-8959	東京都千代田区霞が関3-2-2	03(6734)2290
文化庁	長官官房政策課	100-8959	東京都千代田区霞が関3-2-2	03(5253)4111
厚生労働省	社会・援護局総務課	100-8916	東京都千代田区霞が関1-2-2	03(5253)1111
関東信越厚生局 千葉労働局	総務課	330-9713	埼玉県さいたま市中央区新都心1-1	048(740)0705
	総務課	260-8612	千葉市中央区中央4-11-1	043(221)4311
消費者庁	総務課	100-8958	東京都千代田区霞が関3-1-1	03(3507)8800

機 関 名	防災担当課	郵便番号	所 在 地	電 話 番 号
農林水産省	大臣官房地方課 (災害総合対策室)	100-8950	東京都千代田区霞が関1-2-1	03(3580)6860
関東農政局	企画調整室	330-9722	埼玉県さいたま市中央区新都心 2-1	048(740)0464
千葉県拠点	防災・災害・危機管理班 地方参事官室 総括担当	260-0014	千葉市中央区本千葉町 10-18	043(224)5611
関東森林管理局	企画調整課	371-8508	群馬県前橋市岩神町4-16-25	027(210)1150
千葉森林管理事務所	総務グループ	263-0034	千葉市稲毛区稲毛1-7-20	043(242)4656
経済産業省	大臣官房総務課	100-8901	東京都千代田区霞が関1-3-1	03(3501)1609
関東経済産業局	総務課	330-9715	埼玉県さいたま市中央区新都心 1-1	048(600)0213
関東東北産業保安監督部	管理課	330-9715	埼玉県さいたま市中央区新都心 1-1	048(600)0433
資源エネルギー庁	長官官房総合政策課	100-8931	東京都千代田区霞が関1-3-1	03(3501)1511
原子力規則委員会	企画調整課	106-8450	東京都港区六本木1-9-9	03(3581)1568
中小企業庁	長官官房参事官室	100-8912	東京都千代田区霞が関1-3-1	03(3501)1511
国土交通省	水管理・国土保全局防災課	100-8918	東京都千代田区霞が関2-1-3	03(5253)8111
東京航空局	安全企画・保安対策課	102-0074	東京都千代田区九段南1-1-15	03(5275)9292
成田空港事務所	総務課	282-8602	成田市古込字込前133	0476(32)0912
関東運輸局	安全防災・危機管理課	231-8433	神奈川県横浜市中区北仲通 5-57	045(211)7269
千葉運輸支局	総務企画担当	261-0002	千葉市美浜区新港198	043(242)7336
関東地方整備局	統括防災グループ	330-9724	埼玉県さいたま市中央区新都心 2-1	048(600)1333
利根川下流河川事務所	防災対策課	287-8510	香取市佐原イ4149	0478(52)6365
江戸川河川事務所	防災対策課	278-0005	野田市宮崎134	04(7125)7436
首都国道事務所	管理課	271-0072	松戸市竹ヶ花86	047(362)4151
千葉国道事務所	防災情報課	263-0016	千葉市稲毛区天台5-27-1	043(285)0343
千葉港湾事務所	総務課	260-0024	千葉市中央区中央港1-11-2	043(243)9172
関東技術事務所	防災技術課	270-2218	松戸市五香西6-12-1	047(389)5120
国土地理院	企画部防災課	305-0811	茨城県つくば市北郷1	029(864)6275
関東地方測量部	防災課	102-0074	東京都千代田区九段南1-1-15	03(5213)2054
気象庁	総務部企画課	105-8431	東京都港区虎ノ門 3-6-9	03(6758)3900
東京管区气象台	総務部業務課	204-8501	東京都清瀬市中清戸 3-235	042(497)7208
銚子地方气象台	防災管理官グループ	288-0001	銚子市川口町2-6431	0479(23)7705
海上保安庁	警備救難部環境防災課	100-8976	東京都千代田区霞が関2-1-3	03(3591)6361
第三管区海上保安本部	救難課	231-8818	神奈川県横浜市中区北仲通 5-57	045(211)1118
千葉海上保安部	警備救難課	260-0024	千葉市中央区中央港1-12-2	043(242)7238
船橋分室		273-0016	船橋市潮見町32-5	047(432)4118
館山分室		294-0034	館山市沼字西原987-1	0470(20)0118
木更津海上保安署		292-0836	木更津市新港8-2	0438(30)0118
銚子海上保安部	警備救難課	288-0001	銚子市川口町2-6431	0479(22)1359
勝浦海上保安署		299-5233	勝浦市浜勝浦499	0470(73)4999
環境省	大臣官房総務課	100-8975	東京都千代田区霞が関1-2-2	03(3581)3351

機 関 名	防災担当課	郵便番号	所 在 地	電 話 番 号
関東地方環境事務所	総務課	330-9720	埼玉県さいたま市中央区新都心1-1	048(600)0516

2 指定公共機関<資料2-2>

機 関 名	防災担当課	郵便番号	所 在 地	電話番号
国立研究開発法人 量子科学技術研究開発機構	放射線医学研究所 運営企画室	263-8555	千葉県稲毛区穴川4-9-1	043(206)3119
(独)鉄道建設・運輸施設 整備支援機構	鉄道企画調査部	231-8315	神奈川県横浜市中区本町6-50-1	045-222-9059
(独)水資源機構	水路事業部利水課	330-6008	埼玉県さいたま市中央区新都心11-2	048(600)6544
日本赤十字社	事業局救護・福祉部救護課	105-8521	東京都港区芝大門1-1-3	03(3438)1311
千葉県支部	事業部救護福祉課	260-8509	千葉市中央区千葉港5-7	043(241)7531
日本放送協会	総務局総務部	150-8001	東京都渋谷区神南2-2-1	03(3465)1111
千葉放送局	企画総務	260-8610	千葉市中央区千葉港5-1	043(203)0597
東日本高速道路㈱		100-8979	東京都千代田区霞が関3-3-2	03(3506)0318
関東支社	管理事業部 管理事業統括課	330-0854	埼玉県さいたま市大宮区桜木町1-11-20 大宮JPビルディング	048(631)0185
千葉管理事務所	工務	263-0001	千葉県稲毛区長沼原町177	043(259)5221
市原管理事務所	工務	290-0031	市原市村上815	0436(21)0091
アグライ管理事務所	工務	292-0008	木更津市中島2533	0438(42)0091
首都高速道路㈱	保全・交通部防災対策グルー プ	100-8930	東京都千代田区霞が関1-4-1	03(3539)9499
東東京管理局	総務・経理グループ	103-0015	東京都中央区日本橋箱崎町43-5	03(5640)4808
成田国際空港㈱	空港運用部門	282-8601	成田市古込字古込1番地1	0476(34)4652
東日本旅客鉄道㈱	安全企画部門	151-8578	東京都渋谷区代々木2-2-2	03(5334)1167
首都圏本部	鉄道事業部安全企画ユニット	114-8550	東京都北区東田端2-20-68	03(5692)6055
千葉支社	鉄道事業部安全企画ユニット	260-8551	千葉市中央区弁天2-23-3	043(284)6796
日本貨物鉄道㈱	総務部	151-0051	東京都渋谷区千駄ヶ谷5-33-8	050(2017)4084
関東支社	総務部	141-0022	東京都品川区東五反田1-11-15	050(2017)4144
NTT東日本㈱	サービス運営部災害対策室	163-8019	東京都新宿区西新宿3-19-2	03(5359)4830
千葉事業部	千葉災害対策室	260-0015	千葉市中央区富士見1丁目12-17 ネクストサイト千葉ビル5階	043(211)8652
日本郵便㈱		100-8792	東京都千代田区大手町2-3-1	03(3477)0111
千葉中央郵便局	総務部	260-8799	千葉市中央区中央港1-14-1	043(246)0020
東京ガスネットワーク㈱	防災・供給部	105-8527	東京都港区海岸1-5-20	03(5400)7620
東京ガス㈱千葉支社	共創推進グループ	260-0031	千葉市中央区新千葉1-4-3 千葉フコク生命ビル7階	043(243)8444
日本通運㈱	総務部総務課	101-8647	東京都千代田区神田和泉町2番地	03(5801)1111
千葉支店	総務課	261-0023	千葉市美浜区中瀬1-3	043(307)3754
福山通運㈱	総務課	721-8555	広島県福山市東深津町4-20-1	084(924)2000
佐川急便㈱	東京本社 営業部	136-0075	東京都江東区新砂2-2-8	03(6852)3800
ヤマト運輸㈱	C S R 推進部	104-8125	東京都中央区銀座2-16-10	03(3541)3411

機 関 名	防災担当課	郵便番号	所 在 地	電話番号
西濃運輸株	総務部	503-8501	岐阜県大垣市田口町1	0584(81)1111
(一社)AZ-COMネットワーク	BCP 物流支援企画部	342-0008	埼玉県吉川市旭7-1	048(991)1000
(特非)全国災害ボランティア支援団体ネットワーク	事業部	100-0004	東京都千代田区大手町2-2-1 新大手町ビル267-B	080(5961)9213
東京電力ホールディングス株	総務・法務室防災グループ	100-8560	東京都千代田区内幸町1-1-3	03(6373)1111
東京電力フュエル&パワー株	火力運営部総括グループ	100-8560	東京都千代田区内幸町1-1-3	03(6373)1111
東京電力パワーグリッド株 千葉総支社	秘書・リスクマネジメント室 リスクマネジメントグループ 防災グループ	100-8560 260-8635	東京都千代田区内幸町1-1-3 千葉市中央区富士見2-9-5	03(6373)1111 050-3181-2975
東京電力エナジーパートナー株	業務総括室総務グループ	104-0061	東京都中央区銀座8-13-1 銀座三井ビルディング	03(6373)1111
KDDI株 千倉技術保守センター	運用管理部特別通信対策室	163-8003 295-0004	東京都新宿区西新宿2-3-2 南房総市千倉町瀬戸字浜田2980-15	03(3347)6633 0470(44)4000
NTTドコモ 千葉支店	首都圏支社災害対策室 ネットワーク部	100-0071 260-8516	東京都千代田区富士見2丁目10-2 千葉市中央区千葉港7-5	03(6261)7910 043(301)0612
NTTドコモビジネス株	プラットフォームサービス本部 M&S部 危機管理室	100-0004	東京都千代田区大手町2-3-4	0570(03)9909
ソフトバンク株	法務・コーポレートガバナンス本部 リスク管理室 リスク対策部	105-7529	東京都港区海岸1-7-1 東京ポートシティ竹芝オフィスタワー	03(6889)6601
楽天モバイル株	BCP 運用部 災害対応支援課	158-0094	東京都世田谷区玉川1-14-1 楽天クリムゾンハウス	050-5369-7202

3 指定地方公共機関<資料2-3>

機 関 名	防災担当課	郵便番号	所 在 地	電話番号	指定日
手賀沼土地改良区	総務課	270-1361	印西市発作 1235	0476(42)2821	S38. 2. 15
両総土地改良区	調査管理課	283-0802	東金市東金 1163	0475(52)3145	〃
印旛沼土地改良区	総務課	285-0011	佐倉市山崎 143	043(484)1155	〃
京葉瓦斯株	供給企画部災害対策室	272-8580	市川市市川南 2-8-8	047(325)4023	〃
大多喜ガス株	技術部 保安推進グループ	297-8567	茂原市茂原 661	0475(24)8157	S57. 4. 1
房州瓦斯株	供給課	294-0036	館山市館山 1365	0470(22)2251	〃
京和ガス株	供給部保安グループ	270-0111	流山市江戸川台東 1-254	04(7155)1500	〃
銚子瓦斯株	生産・供給チーム	288-0068	銚子市内浜町 1603	0479(22)2420	〃
野田ガス株	供給部	278-0005	野田市宮崎 3 6	04(7125)0101	〃
角栄ガス株	志津事業所	285-0843	佐倉市中志津 3-36-1	043(487)0802	〃
総武ガス株	工事課	289-2504	旭市二の 5941	0479(63)1000	H3. 4. 1
(公社) 千葉県LPガス協会	事務局	260-0024	千葉市中央区中央港 1-13-1 千葉県ガス石油会館内	043(246)1725	H9. 12. 16
株エナジー宇宙	導管管理部 導管保安課	302-0011	茨城県取手市井野 32	0297(72)3167	R6. 9. 17
京成電鉄株	安全推進部	272-8510	市川市八幡 3-3-1	047(712)7135	S38. 2. 15
東武鉄道株	安全推進部 運行管理所	131-8522 344-0053	東京都墨田区押上 2-18-12 埼玉県春日部市梅田本町 1-13-1	03(5962)2295 048(760)0313	〃
小湊鉄道株	鉄道部	290-0054	市原市五井中央東 1-1-2	0436(21)6771	〃
東京地下鉄株	安全・技術部	110-8614	東京都台東区東上野 3-19-6	03(3837)7528	〃
北総鉄道株	安全推進担当	273-0107	鎌ヶ谷市新鎌ヶ谷 4-2-3	047(445)3611	S57. 4. 1
流鉄株	鉄道部	270-0164	流山市流山 1-264	04(7158)0117	〃
銚子電気鉄道株	運輸課	288-0056	銚子市新生町 2-297	0479(22)0316	〃
いすみ鉄道株	工務課	298-0216	夷隅郡大多喜町大多喜 264	0470(82)2161	S63. 7. 5
千葉県市モノレール株	運転課	263-0012	千葉市稲毛区萩台町 199-1	043(287)8210	〃
東葉高速鉄道株	運輸施設部 安全防災課	276-0049	八千代市緑が丘 1-1120-3	047(458)0037	H8. 9. 13
京葉臨海鉄道株	安全推進部	260-0824	千葉市中央区浜野町 1216	043(268)6737	H17. 8. 31
山万株	鉄道事業本部	285-0858	東京都中央区日本橋小網町 6-1 佐倉市ユーカリが丘 6-5-5	043(487)5036	H18. 3. 7
首都圏新都市鉄道株	安全総括部 企画調整課	101-0022	東京都千代田区神田練塀町 8 5	03(5298)5752	〃
株舞浜リゾートライン	安全マネジメント 推進部	279-8523	浦安市舞浜 2 番地 1 8	047(305)2407	H18. 3. 7
芝山鉄道株	総務部総務課	289-1601	山武郡芝山町香山新田 1 4 8-1	0479(78)1141	〃

機 関 名	防災担当課	郵便番号	所 在 地	電話番号	指定日
日本航空株 成田空港支店	総務部総務グループ 総務部	140-8637 282-8610	東京都品川区東品川 2-4-11 成田市成田国際空港内 成田ホーションセンター 6 階	03(5460)3124 0476(34)3976	S53. 3. 24
全日本空輸株 成田空港支店	総務部総務課 総務部総務課	105-7133 286-0104	東京都港区東新橋 1-5-2 成田市成田国際空港 ANA 成田スカイセンター 6 階	03(6735)1000 0476(34)7025	S63. 7. 5
(一社) 千葉県トラック協会	事務局	261-0002	千葉市美浜区新港 212-10	043(247)1131	H3. 4. 1
(一社) 千葉県バス協会	事務局	261-0855	千葉市中央区市場町 7-9	043(246)8151	〃
千葉テレビ放送株	報道製作局報道部	260-0001	千葉市中央区都町 1-1-25	043(231)3100	S57. 4. 1
株ニッポン放送	総務部	100-8439	東京都千代田区有楽町 1-9-3	03(3287)1111	〃
株ベイエフエム	総務部	261-7127	千葉市美浜区中瀬 2-6-1	043(351)7878	H2. 5. 8
印旛利根川水防事務組合	栄町消防本部内	270-1546	印旛郡栄町生板鍋子新田乙 20-71	0476(95)8983	S38. 2. 15
長沼水害予防組合	成田市総務部危機 管理課内	286-8585	成田市花崎町 760	0476(20)1523	〃
千葉県道路公社	道路部企画工務課	260-0013	千葉市中央区中央 2-5-1	043(222)8161	S63. 7. 5
(公社) 千葉県医師会	事務局	260-0026	千葉市中央区千葉港 4-1	043(242)4271	S53. 8. 25
(一社) 千葉県歯科医師会	事務局	261-0002	千葉市美浜区新港 32-17	043(241)6471	〃
(一社) 千葉県薬剤師会	事務局	260-0025	千葉市中央区問屋町 9-2	043(242)3801	〃
(公社) 千葉県看護協会	事務局	261-0002	千葉市美浜区新港 249-4	043(245)1744	H27. 2. 27

4 防災関係機関＜資料 2-4＞

機 関 名	防災担当課	郵便番号	所 在 地	電 話 番 号
(公財) 千葉県消防協会	事務局	290-0007	市原市菊間 7 8 3-1	0436(37)1710
(一財) 海上災害防止センター	消防船課	220-0012	神奈川県横浜市西区みなとみらい 4-4-5 横浜アイマークプレイス 6 階	045(224)4311
千葉県水難救済会	千葉県 漁船保険組合	260-0021	千葉市中央区新宿 2-3-8	043(242)6858
株ダイソーコーポレーション 千葉支店	防災部	260-8517	千葉市中央区中央港 1-9-5	043(238)5113

5 千葉県<資料2-5>

機 関 名	郵便番号	所 在 地	電 話 番 号
千葉県庁(防災対策課)	260-8667	千葉市中央区市場町1-1	043 (223) 2175
東京事務所	102-0093	東京都千代田区平河町2-6-3	03 (5212) 9013
葛南地域振興事務所	273-8560	船橋市本町1-3-1 フェイス7F	047 (424) 8281
東葛飾地域振興事務所	271-8560	松戸市小根本7	047 (361) 2111
印旛地域振興事務所	285-8503	佐倉市鐮木仲田町8-1	043 (483) 1111
香取地域振興事務所	287-8502	香取市佐原イ92-11	0478 (54) 1311
海匝地域振興事務所	289-2504	旭市ニ1997-1	0479 (62) 0261
山武地域振興事務所	283-0006	東金市東新宿1-11	0475 (54) 0222
長生地域振興事務所	297-8533	茂原市茂原1102-1	0475 (22) 1711
夷隅地域振興事務所	298-0212	夷隅郡大多喜町猿稻14	0470 (82) 2211
安房地域振興事務所	294-0045	館山市北条402-1	0470 (22) 7111
君津地域振興事務所	292-8520	木更津市貝渕3-13-34	0438 (23) 1111
千葉県西部防災センター	271-0092	松戸市松戸558-3	047 (331) 5511
習志野保健所	275-0012	習志野市本大久保5-7-14	047 (475) 5151
市川保健所	272-0023	市川市南八幡5-11-22	047 (377) 1101
松戸保健所	271-8562	松戸市小根本7	047 (361) 2121
野田保健所	278-0026	野田市柳沢24	04 (7124) 8155
印旛保健所	285-8520	佐倉市鐮木仲田町8-1	043 (483) 1133
成田支所	286-0036	成田市加良部3-3-1	0476 (26) 7231
香取保健所	287-0003	香取市佐原イ92-11	0478 (52) 9161
海匝保健所	288-0817	銚子市清川町1-6-12	0479 (22) 0206
八日市場地域保健センター	289-2144	匝瑺市八日市場イ2119-1	0479 (72) 1281
山武保健所	283-0802	東金市東金907-1	0475 (54) 0611
長生保健所	297-0026	茂原市茂原1102-1	0475 (22) 5167
夷隅保健所	299-5235	勝浦市出水1224	0470 (73) 0145
安房保健所	294-0045	館山市北条1093-1	0470 (22) 4511
鴨川地域保健センター	296-0001	鴨川市横渚1457-1	04 (7092) 4511
君津保健所	292-0832	木更津市新田3-4-34	0438 (22) 3743
市原保健所	290-0082	市原市五井中央南1-2-11	0436 (21) 6391
千葉農業事務所	290-0056	市原市五井5500-4	0436 (21) 0127
東葛飾農業事務所	277-0861	柏市高田990-1	04 (7143) 4121
印旛農業事務所	285-0026	佐倉市鐮木仲田町8-1	043 (483) 1125
香取農業事務所	287-0003	香取市佐原イ92-11	0478 (52) 9191
海匝農業事務所	289-2141	匝瑺市八日市場ハ671	0479 (72) 1556
山武農業事務所	283-0006	東金市東新宿1-11	0475 (54) 1121
長生農業事務所	297-0026	茂原市茂原1102-1	0475 (25) 1141
夷隅農業事務所	298-0004	いすみ市大原8513-1	0470 (62) 2155
安房農業事務所	294-0045	館山市北条402-1	0470 (22) 8641
君津農業事務所	292-0833	木更津市貝渕3-13-34	0438 (22) 6258
北部林業事務所	289-1321	山武市富田ト1177-7	0475 (82) 3121
中部林業事務所	299-1152	君津市久保5-1-3	0439 (55) 4970
南部林業事務所	296-0044	鴨川市広場820	04 (7092) 1318
銚子漁港事務所	288-0001	銚子市川口町2-6528-3	0479 (22) 6503
南部漁港事務所	294-0045	館山市北条402-1	0470 (23) 4751

機 関 名	郵便番号	所 在 地	電 話 番 号
千葉土木事務所	260-0023	千葉市中央区出洲港1-1-1	043 (242) 6101
葛南土木事務所	273-0012	船橋市浜町2-5-1	047 (433) 2421
東葛飾土木事務所	271-0072	松戸市竹ヶ花2-4	047 (364) 5136
柏土木事務所	277-0005	柏市柏7-4-5	04 (7167) 1201
印旛土木事務所	285-0026	佐倉市鑄木仲田町8-1	043 (483) 1140
成田土木事務所	286-0036	成田市加良部3-3-2	0476 (26) 4831
香取土木事務所	287-0003	香取市佐原イ9-2-1-1	0478 (52) 5191
銚子土木事務所	288-0837	銚子市長塚町2-4-4-9	0479 (22) 6500
海匝土木事務所	289-2144	匝瑳市八日市場イ1-9-9	0479 (72) 1100
山武土木事務所	283-0006	東金市東新宿1-1-1	0475 (54) 1131
長生土木事務所	297-0026	茂原市茂原1-1-0-2-1	0475 (24) 4521
夷隅土木事務所	298-0004	いすみ市大原8-5-1-3-1	0470 (62) 3311
安房土木事務所	294-0045	館山市北条4-0-2-1	0470 (22) 4341
君津土木事務所	292-0833	木更津市貝渕3-1-3-3-4	0438 (25) 5131
市原土木事務所	290-0067	市原市八幡海岸通1-9-6-9	0436 (41) 1300
千葉港湾事務所	260-0024	千葉市中央区中央港1-6-1	043 (246) 6201
葛南港湾事務所	273-0012	船橋市浜町2-5	047 (433) 1876
木更津港湾事務所	292-0833	木更津市貝渕3-1-3-3-4	0438 (25) 5141
北千葉道路建設事務所	286-0017	成田市赤坂2-1-1-4	0476 (28) 1411
一宮川改修事務所	297-0026	茂原市茂原1-1-0-2-1	0475 (26) 3703
亀山・片倉ダム管理事務所	292-0523	君津市豊田3-3	0439 (39) 2400
高滝ダム管理事務所	290-0557	市原市養老4-6-8	0436 (98) 1411
流山区画整理事務所	270-0163	流山市南流山1-1-3	04 (7150) 4500
柏区画整理事務所	277-0871	柏市若柴1-6-0-1	04 (7134) 1211
木更津区画整理事務所	292-0834	木更津市潮見7-3-9	0438 (37) 6611
印旛沼下水道事務所	261-0012	千葉市美浜区磯辺8-2-4-1	043 (279) 1231
手賀沼下水道事務所	277-0862	柏市篠籠田1-3-0	04 (7143) 9104
江戸川下水道事務所	272-0137	市川市福栄4-3-2-2	047 (397) 6330
企業局	262-8512	千葉市花見川区幕張町5-417-24	043 (211) 8298
千葉水道事務所	260-0842	千葉市中央区南町1-4-7	043 (264) 1114
船橋水道事務所	273-0014	船橋市高瀬町6-2-1-2	047 (433) 5141
市川水道事務所	272-0023	市川市南八幡1-1-0-1-5	047 (378) 1517
施設整備センター	273-0014	船橋市高瀬町6-2-1-2	047 (433) 2574
千葉工業用水道事務所	260-0843	千葉市中央区末広3-4-1-6	043 (264) 7321
葛南工業用水道事務所	272-0023	市川市南八幡2-2-3-1	047 (378) 4477
君津工業用水道事務所	299-1147	君津市人見5-7-3-1	0439 (87) 8184
病院局	260-8665	千葉市中央区市場町1-1	043 (223) 3962
がんセンター	260-8717	千葉市中央区仁戸名町6-6-6-2	043 (264) 5431
総合救急災害医療センター	261-0024	千葉市美浜区豊砂6-1	043 (239) 3333
こども病院	266-0007	千葉市緑区辺田町5-7-9-1	043 (292) 2111
循環器病センター	290-0512	市原市鶴舞5-7-5	0436 (88) 3111
佐原病院	287-0003	香取市佐原イ2-2-8-5	0478 (54) 1231

機 関 名	郵便番号	所 在 地	電 話 番 号
教育庁葛南教育事務所	273-0012	船橋市浜町2-5-1	047 (433) 6017
教育庁東葛飾教育事務所	271-8563	松戸市小根本7	047 (361) 2110
教育庁北総教育事務所	285-0026	佐倉市鐮木仲田町8-1	043 (483) 1147
香取分室	287-0003	香取市佐原イ92-11	0478 (54) 1529
海匝分室	289-2504	旭市ニ1997-1	0479 (62) 2554
教育庁東上総教育事務所	297-0024	茂原市八千代2-10	0475 (23) 8125
山武分室	283-0006	東金市東新宿1-11	0475 (54) 1041
夷隅分室	298-0212	夷隅郡大多喜町猿稻14	0470 (82) 2411
教育庁南房総教育事務所	292-0833	木更津市貝渕3-13-34	0438 (25) 1311
安房分室	294-0045	館山市北条402-3	0470 (22) 3876

6 警 察<資料2-6>

機 関 名	郵便番号	所在地	電話番号
警察本部警備課	260-8668	千葉市中央区長洲1-9-1	043(201)0110
〃 通信指令課	260-8668	千葉市中央区長洲1-9-1	043(201)0110
〃 総合当直	260-8668	千葉市中央区長洲1-9-1	043(201)0110
千葉中央警察署	260-8510	千葉市中央区中央港1-13-1	043(244)0110
千葉東警察署	264-0007	千葉市若葉区小倉町859-2	043(233)0110
千葉西警察署	261-0011	千葉市美浜区真砂2-1-1	043(277)0110
千葉南警察署	266-0032	千葉市緑区おゆみ野中央8-1-2	043(291)0110
千葉北警察署	263-0001	千葉市稲毛区長沼原町199-1	043(286)0110
習志野警察署	275-0015	習志野市鷺沼台2-4-1	047(474)0110
八千代警察署	276-0044	八千代市萱田町681-39	047(486)0110
船橋警察署	273-0001	船橋市市場4-18-1	047(435)0110
船橋東警察署	274-0063	船橋市習志野台7-9-20	047(467)0110
鎌ヶ谷警察署	273-0107	鎌ヶ谷市新鎌ヶ谷4-8-35	047(444)0110
市川警察署	272-0015	市川市鬼高4-4-1	047(370)0110
行徳警察署	272-0127	市川市塩浜3-10-18	047(397)0110
浦安警察署	279-0011	浦安市美浜5-13-2	047(350)0110
松戸警察署	271-8557	松戸市松戸558-2	047(369)0110
松戸東警察署	270-0023	松戸市八ヶ崎4-51-9	047(349)0110
野田警察署	278-0005	野田市宮崎147-4	04(7125)0110
柏警察署	277-8554	柏市松ヶ崎722-1	04(7148)0110
流山警察署	270-0128	流山市おおたかの森西3-744-4	04(7159)0110
我孫子警察署	270-1177	我孫子市柴崎904-1	04(7182)0110
佐倉警察署	285-0811	佐倉市表町3-17-1	043(484)0110
四街道警察署	284-0044	四街道市和良比635-5	043(432)0110
成田警察署	286-0036	成田市加良部3-5	0476(27)0110
成田国際空港警察署	282-0011	成田市古込字込前133	0476(32)0110
印西警察署	270-1327	印西市大森2514-13	0476(42)0110
香取警察署	287-0001	香取市佐原口2116-1	0478(54)0110
銚子警察署	288-0814	銚子市春日町1922-2	0479(23)0110
旭警察署	289-2504	旭市二の1-1	0479(64)0110
匝瑳警察署	289-2144	匝瑳市八日市場イ559-1	0479(72)0110
山武警察署	289-1321	山武市富田トの1177-3	0475(82)0110
東金警察署	283-0061	東金市北之幸谷10-12	0475(54)0110
茂原警察署	297-0031	茂原市早野新田7	0475(22)0110
いすみ警察署	298-0004	いすみ市大原8312-4	0470(62)0110
勝浦警察署	299-5231	勝浦市沢倉515-6	0470(73)0110
市原警察署	290-0067	市原市八幡海岸通1965-17	0436(41)0110
木更津警察署	292-0834	木更津市潮見1-1-5	0438(22)0110
君津警察署	299-1152	君津市久保4-1-1	0439(54)0110
富津警察署	293-0058	富津市佐貫155-1	0439(66)0110
館山警察署	294-0045	館山市北条648-1	0470(23)0110
鴨川警察署	296-0001	鴨川市横渚1465	04(7092)0110

7 市 町 村<資料2-7>

機関名	防災担当課	郵便番号	所在地	電話番号
千葉市	危機管理課	260-8722	中央区千葉港1-1	043(245)5151
銚子市	総務課	288-8601	若宮町1-1	0479(24)8193
市川市	危機管理課	272-8501	八幡1-1-1	047(334)1507
船橋市	危機管理課	273-8501	湊町2-10-25	047(436)2032
館山市	危機管理課	294-8601	北条1145-1	0470(22)3442
木更津市	危機管理課	292-8501	富士見1-2-1	0438(23)7094
松戸市	危機管理課	271-8588	根本387-5	047(366)7309
野田市	防災安全課	278-8550	鶴奉7-1	04(7136)1779
茂原市	防災対策課	297-8511	道表1	0475(36)7580
成田市	危機管理課	286-8585	花崎町760	0476(20)1523
佐倉市	危機管理課	285-8501	海隣寺町97	043(484)6131
東金市	消防防災課	283-8511	東岩崎1-1	0475(50)1226
旭市	総務課	289-2595	二の2132	0479(62)5311
習志野市	危機管理課	275-8601	鷺沼2-1-1	047(453)9211
柏市	防災安全課	277-8505	柏5-10-1	04(7167)1115
勝浦市	消防防災課	299-5292	新官1343-1	0470(73)6640
市原市	危機管理課	290-8501	国分寺台中央1-1-1	0436(23)9823
流山市	防災危機管理課	270-0192	平和台1-1-1	04(7150)6312
八千代市	危機管理課	276-8501	大和田新田312-5	047(483)1151
我孫子市	市民安全課	270-1192	我孫子1858	04(7185)1843
鴨川市	危機管理課	296-8601	横渚1450	04(7093)7833
鎌ヶ谷市	安全対策課	273-0195	新鎌ヶ谷2-6-1	047(445)1141
君津市	危機管理課	299-1192	久保2-13-1	0439(56)1290
富津市	防災安全課	293-8506	下飯野2443	0439(80)1266
浦安市	危機管理課	279-8501	猫実1-1-1	047(351)1111
四街道市	危機管理室	284-8555	鹿渡無番地	043(421)6102
袖ヶ浦市	防災安全課	299-0292	坂戸市場1-1	0438(62)2119
八街市	防災課	289-1192	八街35-29	043(443)1119
印西市	防災課	270-1396	大森2364-2	0476(42)5111
白井市	危機管理課	270-1492	復1123	047(492)1111
富里市	防災課	286-0292	七栄652-1	0476(93)1114
南房総市	消防防災課	299-2492	富浦町青木28	0470(33)1052
匝瑳市	総務課	289-2198	八日市場ハ793-2	0479(73)0084
香取市	総務課	287-8501	佐原口2127	0478(50)1201
山武市	消防防災課	289-1392	殿台296	0475(80)1116
いすみ市	危機管理課	298-8501	大原7400-1	0470(62)2000
大網白里市	安全対策課	299-3292	大網115-2	0475(70)0303

機関名	防災担当課	郵便番号	所在地	電話番号
(印旛郡)				
酒々井町	総務課	285-8510	中央台4-11	043(496)1171
栄町	総務課	270-1592	安食台1-2	0476(95)1111
(香取郡)				
神崎町	総務課	289-0292	神崎本宿163	0478(72)2111
多古町	総務課	289-2292	多古584	0479(76)2611
東庄町	総務課	289-0692	笹川4713-131	0478(86)6082
(山武郡)				
九十九里町	総務課	283-0195	片貝4099	0475(70)3107
芝山町	総務課	289-1692	小池992	0479(77)3903
横芝光町	環境防災課	289-1793	宮川11902	0479(84)1216
(長生郡)				
一宮町	総務課	299-4396	一宮2457	0475(42)2112
睦沢町	総務課	299-4492	下之郷1650-1	0475(44)2500
長生村	総務課	299-4394	本郷1-77	0475(32)2111
白子町	総務課	299-4292	関5074-2	0475(33)2110
長柄町	総務課	297-0298	桜谷712	0475(35)2111
長南町	総務課	297-0192	長南2110	0475(46)2111
(夷隅郡)				
大多喜町	総務課	298-0292	大多喜93	0470(82)2111
御宿町	総務課	299-5192	須賀1522	0470(68)2511
(安房郡)				
鋸南町	総務企画課	299-2192	下佐久間3458	0470(55)4801

8 消防本部<資料2-8>

名 称	郵便番号	所 在 地	電話番号
千葉市消防局	260-0854	千葉市中央区長州1-2-1	043(202)1611
銚子市消防本部	288-0801	銚子市唐子町371-2	0479(22)0119
市川市消防局	272-0021	市川市八幡1-8-1	047(333)2111
船橋市消防局	273-0011	船橋市湊町2-6-10	047(435)1111
木更津市消防本部	292-0834	木更津市潮見2-1	0438(22)0119
松戸市消防局	270-2241	松戸市松戸新田114-5	047(363)1111
野田市消防本部	278-0005	野田市宮崎126-2	04(7124)0119
成田市消防本部	286-8585	成田市花崎町760	0476(20)1590
旭市消防本部	289-2511	旭市イの2953-1	0479(63)0119
習志野市消防本部	275-0014	習志野市鷺沼2-1-43	047(452)1212
柏市消防局	277-0827	柏市松葉町7-16-7	04(7133)0119
市原市消防局	290-0073	市原市国分寺台中央1-1-1	0436(23)0119
流山市消防本部	270-0175	流山市三輪野山1-994	04(7158)0119
八千代市消防本部	276-0046	八千代市大和田新田186	047(459)2441
我孫子市消防本部	270-1166	我孫子市我孫子1847-6	04(7184)0119
鎌ヶ谷市消防本部	273-0102	鎌ヶ谷市右京塚10-12	047(444)3221
君津市消防本部	299-1163	君津市壱師3-1-25	0439(53)0119
富津市消防本部	293-0006	富津市下飯野2509-1	0439(88)0119
浦安市消防本部	279-0004	浦安市猫実1-19-22	047(304)0119
四街道市消防本部	284-0003	四街道市鹿渡934-26	043(422)0119
袖ヶ浦市消防本部	299-0261	袖ヶ浦市福王台4-10-7	0438(64)0119
富里市消防本部	286-0221	富里市七栄735-2	0476(92)1311
栄町消防本部	270-1546	印旛郡栄町生板鍋子新田乙20-71	0476(95)0119
安房郡市広域市町村圏事務組合消防本部	294-0045	館山市北条686-1	0470(22)0119
長生郡市広域市町村圏組合消防本部	297-0026	茂原市茂原598	0475(24)0119
匝瑳市横芝光町消防組合消防本部	289-2146	匝瑳市八日市場ホ715	0479(72)0119
山武郡市広域行政組合消防本部	283-0062	東金市家徳384-2	0475(52)8751
香取広域市町村圏事務組合消防本部	287-0001	香取市佐原口2127	0478(52)0119
佐倉市八街市酒々井町消防組合消防本部	285-8619	佐倉市大蛇町281	043(481)0119
印西地区消防組合消防本部	270-1387	印西市牧の原2-3	0476(46)4321
夷隅郡市広域市町村圏事務組合消防本部	298-0204	夷隅郡大多喜町船子73-2	0470(80)0119

9 自衛隊(県内部隊) <資料2-9>

区分	駐とん地 (基地) 等名	所在地	郵便 番号	電話番号	内線 番号	当直 内線 番号	部隊名
陸 上 自 衛 隊	習志野	船橋市薬田台 3-20-1	274 -8577	047(466)2141	218 236	302	第1空挺団本部
	下志津	千葉市若葉区若松町 902	264 -8501	043(422)0221	313 314	302	高射学校企画室
	木更津	木更津市吾妻地先	292 -8510	0438(23)3411	215	301	第1ヘリコプター団 本部
	松戸	松戸市五香六実17	270 -2288	047(387)2171	203	302	需品学校企画室
海 上 自 衛 隊	下総	柏市藤ヶ谷1614-1	277 -8686	04(7191)2321	2213	2222	下総教育航空群司令部
	館山	館山市宮城無番地	294 -8501	0470(22)3191	213	222	第21航空群司令部
	木更津	木更津市江川無番地	292 -0063	0438(23)2361	3110	7000	航空補給処計画部 企画課
航 空 自 衛 隊	木更津	木更津市岩根 1-4-1	292 -0061	0438(41)1111	301	225	第4補給処木更津支処 総務課
	峯岡山	南房総市丸山町 平塚乙2-564	299 -2508	0470(46)3001	202	410	第44警戒隊総括班
	習志野	船橋市薬田台 3-20-1	274 -8577	047(466)2141	405	417	第1高射群第1高射隊
	柏	柏市十余二175-4	277 -0872	0471(31)2896			システム管理群中央 通信隊送信所小隊
	千葉	千葉市稲毛区轟町 1-1-17	263 -0021	043(251)7151			千葉地方協力本部

(注) 防衛省技術研究本部電子装備研究所飯岡支所 旭市大字塙字三番割(〒289-2702)

TEL0479(57)3043

10 千葉県災害ボランティアセンター連絡会加盟団体<資料2-10>

事務局	日本赤十字社千葉県支部	
	千葉県社会福祉協議会	
会員	千葉県共同募金会	千葉県ボランティア連絡協議会
	千葉県民生委員・児童委員協議会	千葉県社会福祉士会
	千葉県災害対策コーディネーター連絡会	千葉レスキューサポートバイク
	SL災害ボランティアネットワーク・千葉	千葉県生活協同組合連合会災害対策委員会
	千葉土建一般労働組合	日本労働組合総連合会千葉県連合会
	千葉県防災士会	日本青年会議所関東地区千葉ブロック協議会
	千葉県弁護士会	ライオンズクラブ国際協会333-C

[3] 災害情報関係

【気象等観測】

1 気象庁観測所一覧表<資料3-1>

(1) 気象官署

官 署 名	所 在 地
銚子地方気象台	銚子市川口町2-6431 (銚子港湾合同庁舎)
成田航空地方気象台	成田市古込字込前133

(2) 特別地域気象観測所

観測所名	所 在 地
千 葉	千葉市中央区中央港1-12-2
館 山	館山市長須賀76-1
勝 浦	勝浦市墨名708-1

(3) 地域気象観測所(四要素)・地域雨量観測所

観測所名	所 在 地	※	観測所名	所 在 地	※
香 取	香取市大根	四	船 橋	船橋市薬円台	四
横 芝 光	山武郡横芝光町宮川	四	佐 倉	佐倉市角来字屋敷前	四
茂 原	茂原市高師	四	木 更 津	木更津市請西南	四
牛 久	市原市米沢	四	鴨 川	鴨川市横渚	四
我 孫 子	我孫子市新木野	四	坂 畑	君津市坂畑	四
鋸 南	安房郡鋸南町大六	雨	大 多 喜	夷隅郡大多喜町松尾	雨
			東 庄	香取郡東庄町小南	雨

※ (観測要素) 四は、降水量、気温、風向、風速、湿度を表す。
雨は、降水量を表す。

2 JR東日本千葉支社雨量観測箇所<資料3-2>

転倒マス型雨量計 設置駅名	転倒マス型雨量計 設置駅所在地	雨量数値表示 装置設置箇所	所在地	電話番号
新小岩駅	東京都葛飾区新小岩 1-45-1	新小岩保線 技術センター	〒124-0024 東京都葛飾区新小岩 1- 5-3	03(5607)1314
市川駅	千葉県市川市市川 1-1-1			
津田沼駅	千葉県習志野市津田沼 1-1-1			
四街道駅	千葉県四街道市四街道 1-1	千葉保線 技術センター	〒260-0017 千葉市中央区要町 1-29	043(252)7258
佐倉駅	千葉県佐倉市六崎 235			
八街駅	千葉県八街市八街ほ 237			
成東駅	千葉県山武市津辺 305	大網保線 技術センター	〒299-3242 大網白里市金谷郷 33	0475(72)0312
大網駅	千葉県大網白里市南玉 21-7			
横芝駅	千葉県山武郡横芝光町横芝 1360- 2			
飯岡駅	千葉県旭市後草 2058-1	成田保線 技術センター	〒286-0035 成田市囃護台 1109-1	0476(22)0277
銚子駅	千葉県銚子市西芝町 1438			
小見川駅	千葉県香取市小見川 1316			
下総豊里駅	千葉県銚子市笹本町 73-4	千葉保線 技術センター	〒260-0017 千葉市中央区要町 1-29	043(252)7258
姉ヶ崎駅	千葉県市原市姉崎 538			
誉田駅	千葉県千葉市緑区誉田町 2-24			
袖ヶ浦駅	千葉県袖ヶ浦市奈良輪 1198			
君津駅	千葉県君津市東坂田 1-1-1			
佐貫町駅	千葉県富津市亀田 540-2			
横田駅	千葉県袖ヶ浦市横田 2177-2			
馬来田駅	千葉県木更津市真里谷 107			
上総亀山駅	千葉県君津市藤林 98			
浜金谷駅	千葉県富津市金谷 2209			
岩井駅	千葉県南房総市市部 146			
館山駅	千葉県館山市北条 1887			
千倉駅	千葉県南房総市千倉町瀬戸 2079			
和田浦駅	千葉県南房総市和田町仁我浦 178			
安房鴨川駅	千葉県鴨川市横渚 952			
上総一ノ宮駅	千葉県長生郡一宮町一宮 2640-2			
大原駅	千葉県いすみ市大原 8701			
勝浦駅	千葉県勝浦市墨名 281			
安房小湊駅	千葉県鴨川市内浦 403	成田保線 技術センター	〒286-0035 成田市囃護台 1109-1	0476(22)0277
成田駅	千葉県成田市花崎町 839			
小林駅	千葉県印西市小林 643-1			
湖北駅	千葉県我孫子市中里 324			
滑河駅	千葉県成田市猿山 264			
佐原駅	千葉県香取市佐原イ 74			
鹿島神宮駅	茨城県鹿島市宮下 4-1-2	西船橋保線 技術センター	〒273-0025 船橋市印内町 633-2	047(434)6905
市川大野駅	千葉県市川市大野町 3-1423			

3 千葉県水防テレメータ観測所一覧表<資料3-3>

ア 雨量観測所

令和7年4月現在

番号	観測所名	位置	番号	観測所名	位置
1	県庁	千葉市中央区市場町1番1号	51	山武土木事務所	東金市東新宿17-6
2	千葉土木事務所	千葉市中央区出州港11-1	52	埴谷	山武市埴谷1887-1
3	六方調整池	千葉市若葉区源町地先	53	小関	山武郡九十九里町小関字下夕川2841
4	大草	千葉市若葉区大草町298地先	54	九十根	大網白里市九十根260-4
5	土気高校	千葉市緑区土気町1807	55	長生土木事務所	茂原市茂原1102-1
6	大和田	八千代市村上3139	56	水上	長生郡長柄町刑部字新川26-29
7	市原土木事務所	市原市八幡海岸通1969	57	市野々	長生郡長南町市野之汲田1284-3
8	犬成	市原市犬成字山ノ神738	58	上之郷	長生郡睦沢町上之郷1654-1
9	安須橋	市原市山田473-3	59	真名	茂原市上太田字南台472-1
10	月出	市原市月出字大塚919	60	夷隅土木事務所	いすみ市大原8513-1
11	妙香	市原市妙香字河田乙588-3	61	大森	勝浦市赤羽字山の神国有林12ハ林小班
12	有秋	市原市有秋台西1-3-2	62	実谷	夷隅郡御宿町実谷1540-7
13	鶴舞出張所	市原市鶴舞274	63	大多喜出張所	夷隅郡大多喜町猿稻14-1
14	高滝ダム	市原市養老468	64	松丸	いすみ市松丸2863
15	葛南土木事務所	船橋市浜町2-5-1	65	久我原橋	夷隅郡大多喜町久我原1812
16	船橋東	船橋市東町896	66	布施	いすみ市下布施2187-2
17	長津川調節池	船橋市前貝塚町地先	67	安房土木事務所	館山市北条402-1
18	市川	市川市大野町2-1877	68	西岬	館山市見物59-2
19	浦安	浦安市東野1-2-1	69	荒川	南房総市荒川楡形871
20	東葛飾土木事務所	松戸市竹ヶ花24	70	丸山	南房総市珠師ヶ谷1289
21	新松戸	松戸市新松戸2-415-1	71	三芳	南房総市下堀75
22	野田出張所	野田市宮崎86-1	72	白浜	南房総市白浜町白浜7835
23	柏土木事務所	柏市柏745	73	佐久間	安房郡鋸南町上佐久間13
24	手賀沼	柏市曙橋字若鮎3	74	瀬戸川	南房総市千倉町瀬戸字鳥ノ川362-3
25	鎌ヶ谷	鎌ヶ谷市新鎌ヶ谷2-6-1	75	平久里	南房総市平久里中1350-1
26	常盤平	松戸市常盤平松葉町1-3	76	和田	南房総市和田町仁我浦243
27	印旛土木事務所	佐倉市鑄木仲田町8-1	77	鴨川出張所	鴨川市広場820
28	馬渡	佐倉市馬渡1523	78	清澄	鴨川市清澄155
29	白井	白井市復1123	79	長狭	鴨川市宮山176
30	本笠	印西市笠神2587	80	代	鴨川市代字濁沢905-1
31	八街	八街市八街ま35-29	81	安房小湊	鴨川市内浦1923
32	山田台	八街市滝台1588-1	82	君津土木事務所	木更津市貝淵3-13-34
33	成田土木事務所	成田市加良部3-3-2	83	祇園	木更津市祇園字上鴨473-1、476、477 合併8
34	久住	成田市幡谷地先922-2	84	矢那	木更津市矢那字上根田1306-1
35	吾妻	成田市吾妻1-24	85	矢那川ダム	木更津市矢那988-1
36	北羽鳥	成田市北羽鳥1975-3	86	中島	君津市中島413-1
37	多古	香取郡多古町多古居合谷3250	87	鹿野山	君津市鹿野山一本松460-1
38	富里	富里市七栄651	88	香木原	君津市香木原127-1
39	大栄	成田市前林430	89	上総出張所	君津市久留里市場473-9
40	香取土木事務所	香取市佐原イ126-6	90	天羽出張所	富津市湊145-6
41	岩部	香取市岩部トヶ崎3210-2	91	佐貫	富津市鶴岡988
42	小見川出張所	香取市一の分目字根地5180	92	宇藤木	富津市豊岡大台3358-1
43	山田	香取市小見字川崎	93	成蔵橋	袖ヶ浦市永地
44	銚子土木事務所	銚子市長塚町2-44-9	94	浜金谷	富津市金谷地先
45	海匠	旭市ニ1997-1	95	山中	富津市山中地先
46	飯岡	旭市萩園1800	96	富久橋	君津市南久保2-16-1
47	皿瑳	皿瑳市飯高1692	97	龜山ダム	君津市豊田33
48	笹本	銚子市笹本860-2	98	片倉ダム	君津市笹1659-4
49	海匠土木事務所	皿瑳市八日市場イ1999	99	印西	印西市大森2364-2
50	横芝	横芝光町長山台1-16			

イ 水位観測所

令和7年4月現在

番号	河川名	観測所名	位置	番号	河川名	観測所名	位置
1	都川	矢作	千葉市中央区矢作 58-2	56	作田川	小関	山武郡九十九里町小関字下名川 2841
2	都川	大草	千葉市若葉区大草町 298 地先	57	作田川	成東	山武市成東字下町
3	葭川	栄町	千葉市中央区富士見 1-17-4	58	作田川	日向	山武市椎崎字遠ヶ峠 293-4
4	印旛沼	大和田(内)	八千代市村上 3139	59	木戸川	中台	山武市松尾町高富 2346-2
5	印旛沼	大和田(外)	八千代市村上 3139	60	南白亀川	九十根	大網白里市九十根 260-4
6	印旛放水路	天戸	千葉市花見川区積橋 7098	61	南白亀川	虎橋	長生郡白子町古所地先
7	印旛放水路	長作	千葉市花見川区畑町 2347	62	一宮川	早野	茂原市早野
8	印旛放水路	検見川	千葉市花見川区浪花町 799-3	63	瑞沢川	寺崎	長生郡陸沢町大字寺崎下羽相沢 833-1
9	村田川	草刈	市原市草刈字堰の下 961	64	一宮川	金田	長生郡陸沢町川島字磨流 1372-2
10	村田川	押沼橋	市原市押沼 354	65	一宮川	第2調節(内)	茂原市墨田 392
11	養老川	牛久	市原市牛久	66	一宮川	第2調節(外)	茂原市墨田 392
12	養老川	安須橋	市原市山田 473-3	67	一宮川	旭橋	茂原市下永吉 466-5
13	養老川	霞橋	市原市五井字上川原 1116-2	68	一宮川	第1調節(内)	茂原市猿袋 1285
14	養老川	妙香	市原市妙香字河田乙 588-3	69	一宮川	第1調節(外)	茂原市猿袋 1285
15	椎津川	椎津	市原市姉崎 162-2	70	一宮川	一宮川河口	長生郡一宮町新地字砂畑
16	真間川	鬼越	市川市鬼越 1-1	71	水上川	水上	長生郡長柄町刑部字新川 26-29
17	国分川	須和田橋	市川市宮久保 1-10-4	72	瑞沢川	調節池(内)	長生郡陸沢町大谷木 606
18	大柏川	北方	市川市北方町 4-1422-1	73	瑞沢川	調節池(外)	長生郡陸沢町大谷木 606
19	大柏川	浜道橋	市川市柏井町 3-110-12	74	埴生川	豊原橋	長生郡長南町地引 1107-1
20	旧江戸川	旧江戸川	市川市相之川 1-23-6 地先	75	阿久川	調節池(内)	茂原市小林 3348
21	海老川	船橋本町	船橋市市場 1-1974-8	76	阿久川	調節池(外)	茂原市小林 3348
22	長津川	長津川(内)	船橋市前貝塚町地先	77	落合川	佐室	いすみ市高谷 545
23	長津川	長津川(外)	船橋市前貝塚町地先	78	塩田川	新北橋	いすみ市大原 7706-2
24	新坂川	根本	松戸市根本 541	79	夷隅川	杉戸	勝浦市大字杉戸字深水 1243-6
25	坂川	馬橋	松戸市小金井飛地字細沼 1038-13	80	夷隅川	桑田	いすみ市岬町大字中滝梅の木 1714
26	新坂川	新松戸	松戸市新松戸 2丁目 415-1	81	夷隅川	新荻谷橋	いすみ市荻谷 723
27	坂川	古ヶ崎	松戸市古ヶ崎下合川 847-1	82	夷隅川	大多喜	夷隅郡大多喜町久保 198-6
28	横六間川	横六間	松戸市主水新田 541-10	83	夷隅川	久我原橋	夷隅郡大多喜町久我原 1812
29	坂川	柳原内水	市川市国府台 3-19	84	西畑川	西畑	夷隅郡大多喜町笛倉 38-1
30	坂川	柳原外水	〃	85	平久里川	三芳	南房総市下堀 75
31	坂川	中矢切	松戸市中矢切 218	86	佐久間川	下佐久間	安房郡鋸南町下佐久間
32	国分川分水路	和名ヶ谷水門	松戸市和名ヶ谷 1455	87	岩井川	岩井川	南房総市久枝 421-1
33	大堀川	昭和橋	柏市篠籠田 130-4	88	汐入川	菱沼橋	館山市長須賀 236-3
34	手賀沼	手賀沼	柏市曙橋字若鮎 3	89	丸山川	古川	南房総市岩糸 2536
35	手賀沼	北柏	柏市柏下 1番地先	90	瀬戸川	瀬戸川	南房総市千倉町瀬戸 362-3
36	大津川	中之橋	柏市大井 2-9 地先	91	加茂川	横尾	鴨川市横尾 417
37	高崎川	鑄木橋	佐倉市表町 3-17-1 地先	92	加茂川	貝渚	鴨川市貝渚 542-2
38	鹿島川	馬渡	佐倉市馬渡 1523	93	洲貝川	江見	鴨川市東江見字蓮田 792-2
39	長門川	安食内水	印旛郡栄町安食字外下埜 3795	94	曾呂川	代	鴨川市代字濁沢 905-1
40	北印旛沼	北印旛沼	印西市吉高字東	95	三原川	三原川	南房総市和田町小川 335-2
41	西印旛沼	西印旛沼	佐倉市白井字遠部下	96	小糸川	中島	君津市中島 413-1
42	根木名川	新妻	成田市押畑 208-8	97	小糸川	富久橋	君津市幸久 2-9
43	根木名川	吾妻橋	成田市寺台 234-13	98	小糸川	清和大橋	君津市西栗倉字湯之上 119-3
44	根木名川	関戸橋	成田市関戸 131-1	99	松川	成蔵橋	袖ヶ浦市永地地先
45	栗山川	多古大橋	多古町多古字城山下 1000-2	100	浮戸川	神納	袖ヶ浦市神納字宇田島 1529-1
46	黒部川	山田	香取市小見字川崎	101	小櫃川	雨城橋	君津市久留里大和田字前畑 65-10
47	小野川	牧野	香取市牧野字椎木 2026	102	小櫃川	中根橋	木更津市高柳 6332
48	大須賀川	谷中	香取市谷中字梅川 19-1	103	小櫃川	富川橋	袖ヶ浦市阿部字前畑 100-6
49	黒部川	新開橋	香取市小見川 4866-109 地先	104	染川	佐貫	富津市鶴岡 988
50	尾羽根川	尾羽根川	成田市四ッ谷 1033-3	105	湊川	上後	富津市東大和田字花輪田 48-1
51	高田川	高田川	銚子市芦崎町 928 地先	106	湊川	丹後橋	富津市花輪 1-3
52	栗山川	芝崎	山武郡横芝光町横芝 1028-1	107	矢那川	木更津	木更津市請西 2-8
53	新川	新川	旭市大字仁玉字新川山谷 1450	108	矢那川	極楽橋	木更津市大字矢那上名主ヶ谷
54	小中川	駒込	大網白里町駒込字南沼 281-8				
55	真亀川	不動堂	九十九里町不動堂字新地前 188-2				

ウ ダムテレメータ (雨量)

令和7年4月現在

番号	観測所名	位 置	備 考
※1	矢那川ダム	木更津市矢那 988-1	水位局併設
2	台木	木更津市根本一千場 949-1	
※3	亀山ダム	君津市豊田 33	水位局併設
※4	祇園	木更津市祇園字上鴨 473-1、476、477 合併 8	
5	湯ヶ滝	君津市黄和田畑字外出ノ代 1369-7	
6	清水	君津市笹字本揃 1923-2・3	
※7	片倉ダム	君津市笹 1659-4	水位局併設
8	田代	君津市笹字田代 2027-4	
※9	高滝ダム	市原市養老 468	水位局併設
10	檜川橋	大多喜町栗又字下桧川 211-3	水位局併設
11	国本	市原市国本字桜の谷 602	
※12	妙香	市原市妙香字河田乙 588-3	水位局併設

エ ダムテレメータ (水位)

番号	河川名	観測所名	位 置	備 考
1	小櫃川	亀山ダム	君津市豊田 33	雨量局併設
2	小櫃川	今間新橋	木更津市下郡字今間前 1560-6	
3	小櫃川	片倉	君津市笹字真崎 1456-4	
4	小櫃川	蔵玉	君津市蔵玉字長沢 81-2	
5	笹川	片倉ダム	君津市笹 1659-4	雨量局併設
6	笹川	鍋石	君津市笹字山見堂 1979-1	
7	養老川	高滝ダム	市原市養老 468	雨量局併設
※8	養老川	妙香	市原市妙香字河田乙 588-3	雨量局併設
9	養老川	西広	市原市西広字中川原 1215-4	
10	古敷谷川	古敷谷	市原市古敷谷字大ノ代 1818-6	
11	養老川	持田崎	市原市田渕字川端 2148-1	
12	養老川	檜川橋	大多喜町栗又字下桧川 211-3	雨量局併設
※13	矢那川	極楽橋	木更津市大字矢那上名主ヶ谷	
14	矢那川	矢那川ダム	木更津市矢那 988-1	雨量局併設
15	矢那川	矢那川ダム 放水路	木更津市字矢那下沢田	

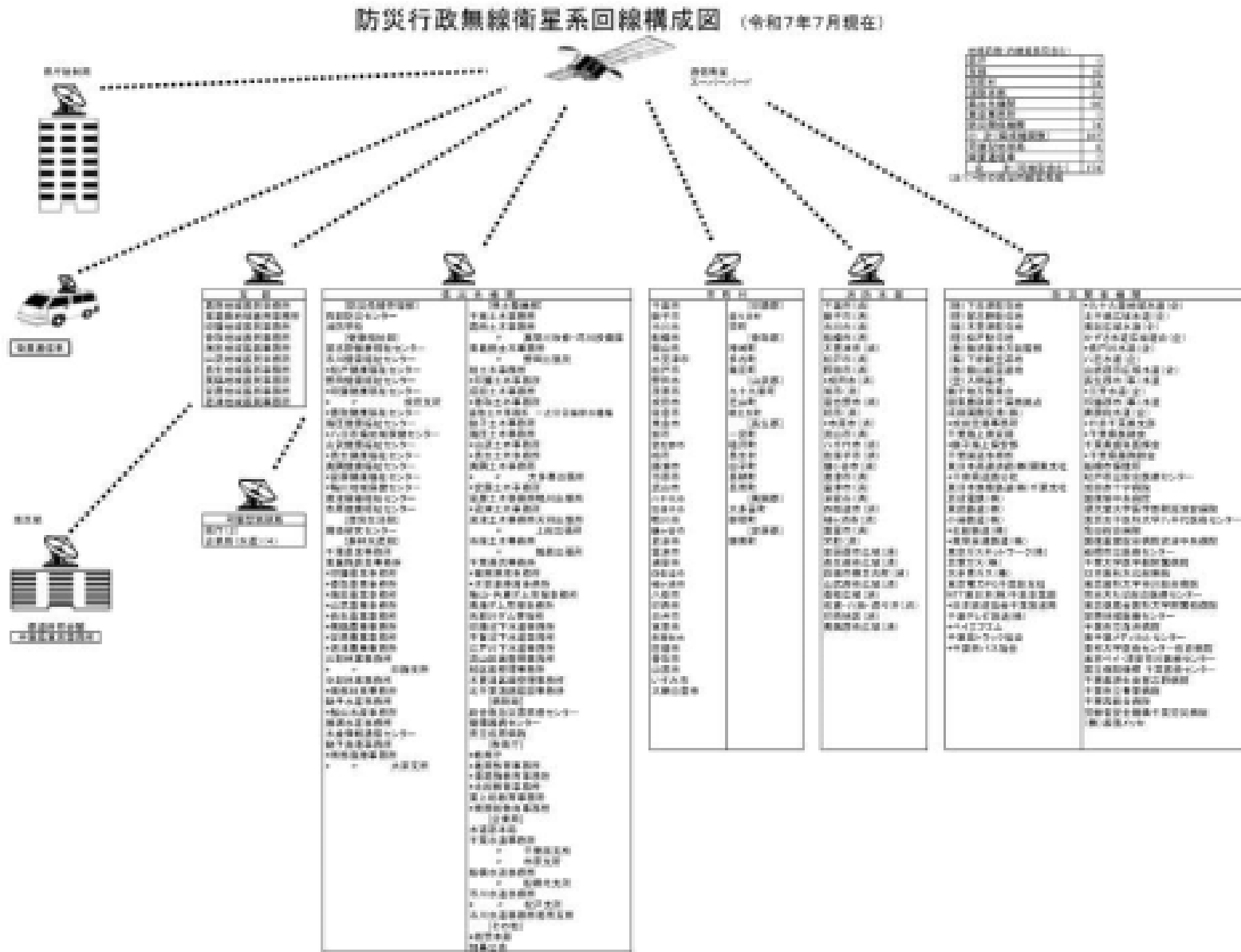
※ 水防テレメータと兼用

4 海象観測所一覧表<資料3-4>

観測所名	所在地	管理者	観測項目						電話番号
			風向・風速	潮流	潮位	波高	雨量	気圧	
堀江	浦安市堀江	国土交通省 江戸川河川事務所			水研62型				04(7125)7318 内 372
妙典	市川市妙典	〃			デジタル水位計				〃
千葉港(葛南港湾)	船橋市浜町2-5-1	千葉県葛南港湾事務所	風車型風向・風速計		超音波式			アネロイド式	047(433)1895
千葉港観測塔	N-35° 36' 28" E-140° 01' 35"	千葉県千葉港湾事務所	コーシンベン 風向・風速計			超音波式			043(246)6201
千葉特別地域気象観測所	千葉市中央区中央港1-12-2	気象庁	風車型風向・風速計				転倒ます型雨量計	電気式気圧計	
千葉港	千葉市中央区中央港1-6-1	千葉県千葉港湾事務所	風車型風向・風速計		超音波式		転倒ます型雨量計	振動式気圧計	043(246)6201
出光興産	市原市姉崎海岸2-1	出光興産			エアパージ式				0436(61)1211
京葉シーバース	N-35° 30' 30" E-139° 56' 25"	京葉シーバース	風車型電気式	電氣流向・ 流速計		目測		自記式	0438(62)1211
陸上自衛隊 管制気象隊気象班	木更津市吾妻	自衛隊	風車型風向・風速計 飛行場観測装置 GML-111				転倒ます型雨量計	電気式気圧計	0438(23)3411 内 374 内 375
木更津(内港監視所)	木更津市富士見3-4(潮位) 〃 中央3-3-8(雨量)	千葉県木更津港湾事務所			超音波式		転倒ます型雨量計		0438(25)5141
日本製鉄 東日本製鉄 所 君津地区	君津市君津1番地	日本製鉄 東日本製鉄所 君津地区	YDKテクノロジー (横河電子機器) 型式: WA7601		長期捲フース型 協和商工(株) No.31084 V型				0439(50)2040
第二海堡	富津市富津字洲溝2433番地	国土交通省 関東地方整備局	超音波式風向・風速 計 SAT-600			USW1000			046(828)8365
浜金谷 (浜金谷港連絡所)	富津市金谷4313-1	千葉県木更津港湾事務所	風車型風向・風速計		超音波式		転倒ます型雨量計		0439(69)8515
館山特別地域気象観測所	館山市長須賀76-1 〃 布良字小知谷下 1287-4(潮位)	気象庁	風車型風向・風速計			電波式	転倒ます型雨量計	電気式気圧計	
海上自衛隊 館山航空基地	館山市宮城無番地	自衛隊	2分間平均 風向風速計				転倒ます型雨量計	アネロイド式 電気式	0470(22)3191 内 213
館山港	館山市沼1686-17	千葉県安房土木事務所			水圧式				0470(22)4341
鴨川港	鴨川市磯村	千葉県安房土木事務所			電波式				0470(22)4341
片貝	九十九里町小関	千葉県山武土木事務所			超音波式				0475(54)1179
勝浦特別地域気象観測所	勝浦市墨名708-1	気象庁	風車型風向・風速計				転倒ます型雨量計	電気式気圧計	
銚子地方気象台	銚子市川口町2-6431	気象庁	風車型風向・風速計				転倒ます型雨量計	電気式気圧計	0479(22)0074
銚子漁港(波高)	銚子市黒生町					TU-100X			
銚子漁港(潮位)	銚子市川口町	千葉県銚子漁港事務所			フース型				0479(22)6503
銚子漁港事務所	銚子市川口町2-6528-3		風車型風向・風速計				転倒ます型雨量計	アネロイド式	
海上自衛隊 下総航空基地	柏市藤ヶ谷1614-1	自衛隊	2分間平均 風向風速計				転倒ます型雨量計	アネロイド式	04(7191)2321 内 2420
飯岡	旭市	千葉県銚子漁港事務所	中城製						0479(22)6503
乙浜	南房総市	千葉県南部漁港事務所	風車型風向・風速計			USW-1000			0470(23)4751

観測所名	所在地	管理者	観測項目						電話番号
			風向・風速	潮流	潮位	波高	雨量	気圧	
千葉港波浪観測塔	N-35° 36' 39" E-140° 01' 24"	国土交通省 関東地方整備局	風向・風速計 CYG-05106	流向流速計 ARGONAUT-XR					043(243)9173
千葉港口第一号灯標	N-35° 32' 13" E-139° 57' 15"	国土交通省 関東地方整備局	風向・風速計 CYG-05106	流向流速計 ADP					043(243)9173
川崎人工島	N-35° 29' 25" E-139° 50' 02"	国土交通省 関東地方整備局	風向・風速計 CYG-05106	流向流速計 ADP					043(243)9173
浦安沖地先	N-35° 38' 24" E-139° 56' 30"	国土交通省 関東地方整備局	風向・風速計 CYG-05106	流向流速計 ARGONAUT-XR					043(243)9173

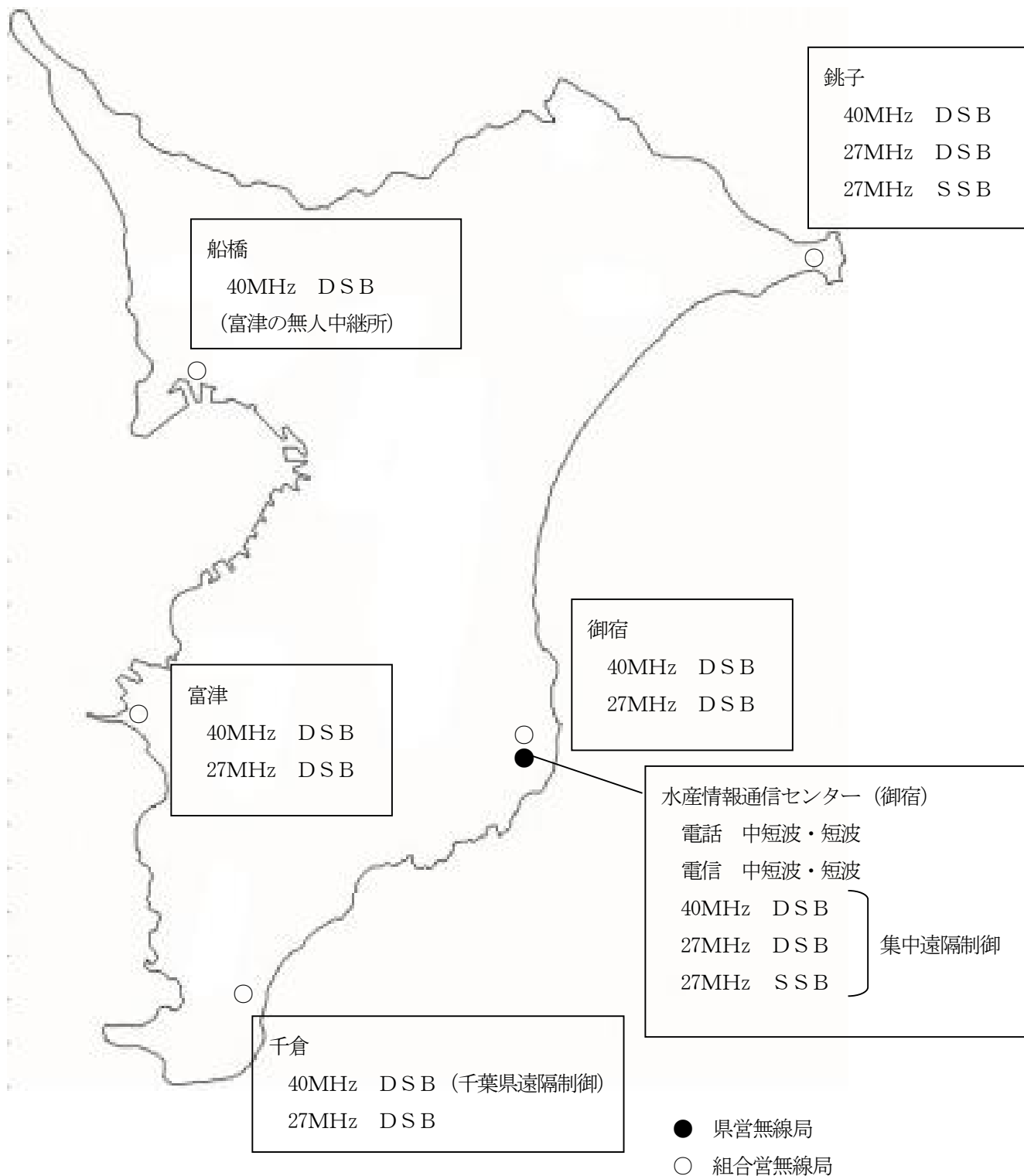
(2) 防災行政無線衛星系回線構成図 (令和7年7月現在)



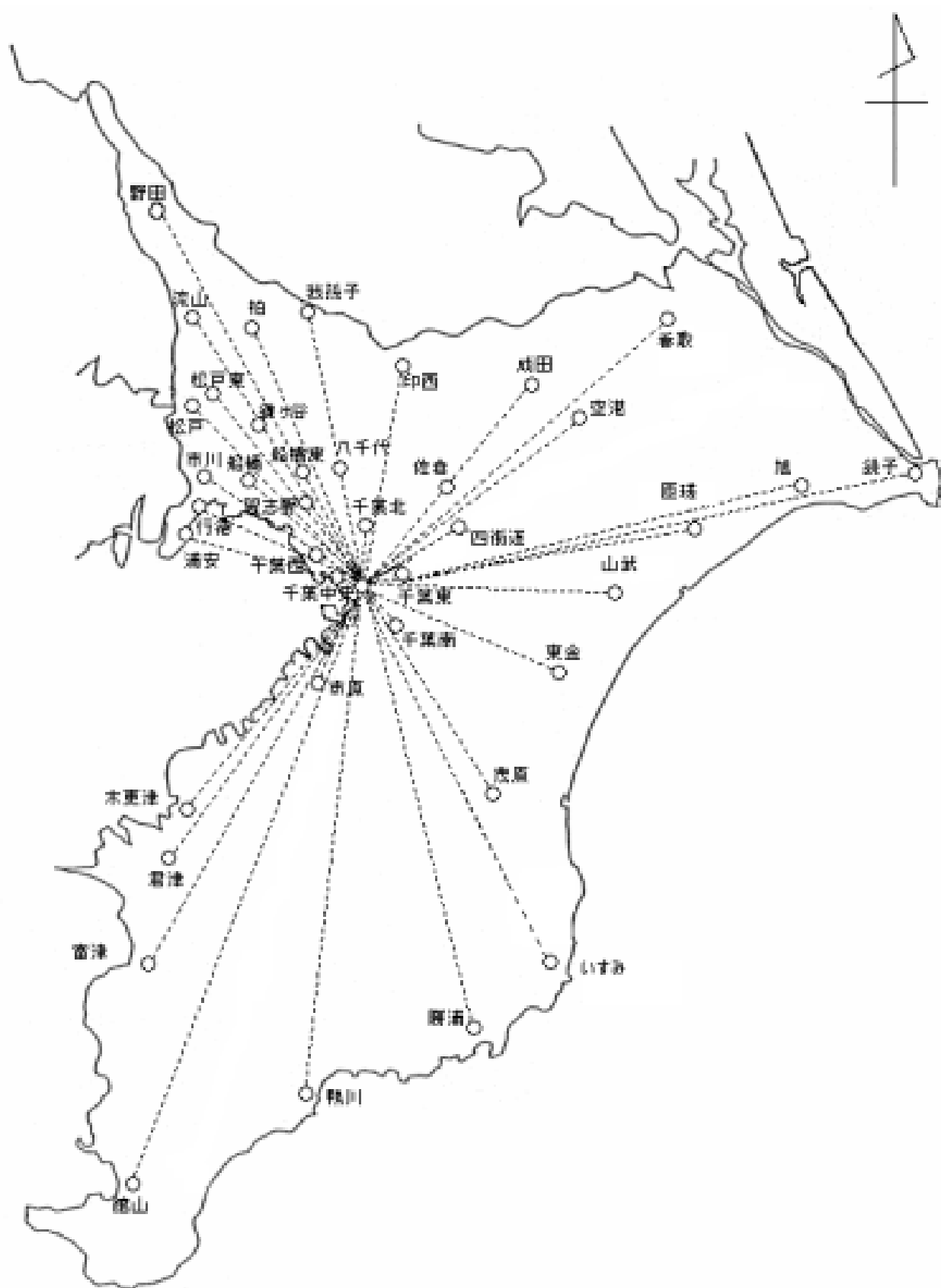
無線局設置場所一覧表

無線局名	設置場所	所在地	電話番号
(千葉県企業局 水道事業)			
ちばけんすい	浄水課	千葉市花見川区幕張町 5-417-24	043(211)8685
けんすい きゅうすい	給水課	千葉市花見川区幕張町 5-417-24	043(211)8721
けんすい のぎく	ちば野菊の里浄水場	松戸市栗山 478-1	047(394)8300
けんすい くりやま	栗山給水場	松戸市栗山 198	047(363)4195
けんすい ふなきゅう	船橋給水場	船橋市行田町 345	047(457)4080 (北船橋給水場)
けんすい かしわい	柏井浄水場	千葉市花見川区柏井町 430	043(259)5531
けんすい ほくそう	北総浄水場	印西市竜腹寺 296	0476(97)1271
けんすい なりた	成田給水場	成田市吾妻 1-22-4	0476(97)1271 (北総浄水場)
けんすい ふくます	福増浄水場	市原市福増 47	0436(75)4116
けんすい ほんだ	誉田給水場	千葉市緑区おゆみ野 6-33-1	043(291)0018
けんすい きたふな	北船橋給水場	船橋市大穴北 7-8-1	047(457)4080
けんすい まつどきゅうすい	松戸給水場	松戸市紙敷 2-1-1	047(384)4580
けんすい すいしつ	水質センター	千葉市美浜区若葉 3-1-7	043(296)8100
けんすい ちばこうむ	千葉水道事務所	千葉市中央区南町 1-4-7	043(263)5383
けんすい ふなばしこうむ	船橋水道事務所	船橋市高瀬町 62-12	047(433)5144
けんすい いちかわこうむ	市川水道事務所	市川市南八幡 1-10-15	047(378)1523
(千葉県企業局 工業用水部)			
こうすい ほんきょく	千葉県企業局工業用水部	千葉市花見川区幕張町 5-417-24	043(307)2409
こうすい ちば	千葉工業用水道事務所	千葉市中央区末広 3-4-16	043(264)7321
こうすい かつなん	葛南工業用水道事務所	市川市南八幡 2-23-1	047(478)4477
こうすい さくら	佐倉浄水場	佐倉市角来 2222	043(485)4115
こうすい はとり	羽鳥調圧塔	佐倉市羽鳥 1030	
こうすい しみずだい	清水台配水池	千葉市中央区赤井町清水台 774-20	043(263)0010
こうすい みやざき	宮崎給水場	千葉市中央区宮崎町 625-1	043(263)4219
こうすい こおりもと	郡本浄水場	市原市北国分寺台 3-5-1	0436(41)3713
こうすい かのうざん	鹿野山無線中継所	君津市鹿野山大字一本松 461-1	
こうすい きみつ	君津工業用水道事務所	君津市人見 5-7-31	0439(87)8184
こうすい ひとみ	人見浄水場	君津市人見 5-7-31	0439(87)8184
こうすい こおり	郡ダム管理所	君津市郡 878	0439(52)2080
こうすい とよふさ	豊英ダム管理所	君津市豊英 196	0439(38)2518
こうすい みしま	三島ダム管理所	君津市正木 152	0439(38)2515
こうすい みなとがわ	湊川取水場	富津市数馬 7	0439(67)1131
こうすい そでがうら	袖ヶ浦浄水場	袖ヶ浦市代宿 553-2	0438(63)2272
こうすい さらき	袖ヶ浦浄水場皿木分場	長生郡長柄町皿木 176	0475(35)4902

(3) 千葉県漁業用海岸局配置図



3 警察通信施設<資料3-7>
警察無線通信系統図



4 国土交通省関係通信施設<資料3-8>

国土交通省関東地方整備局（含む独立行政法人水資源機構）関係回線系統図

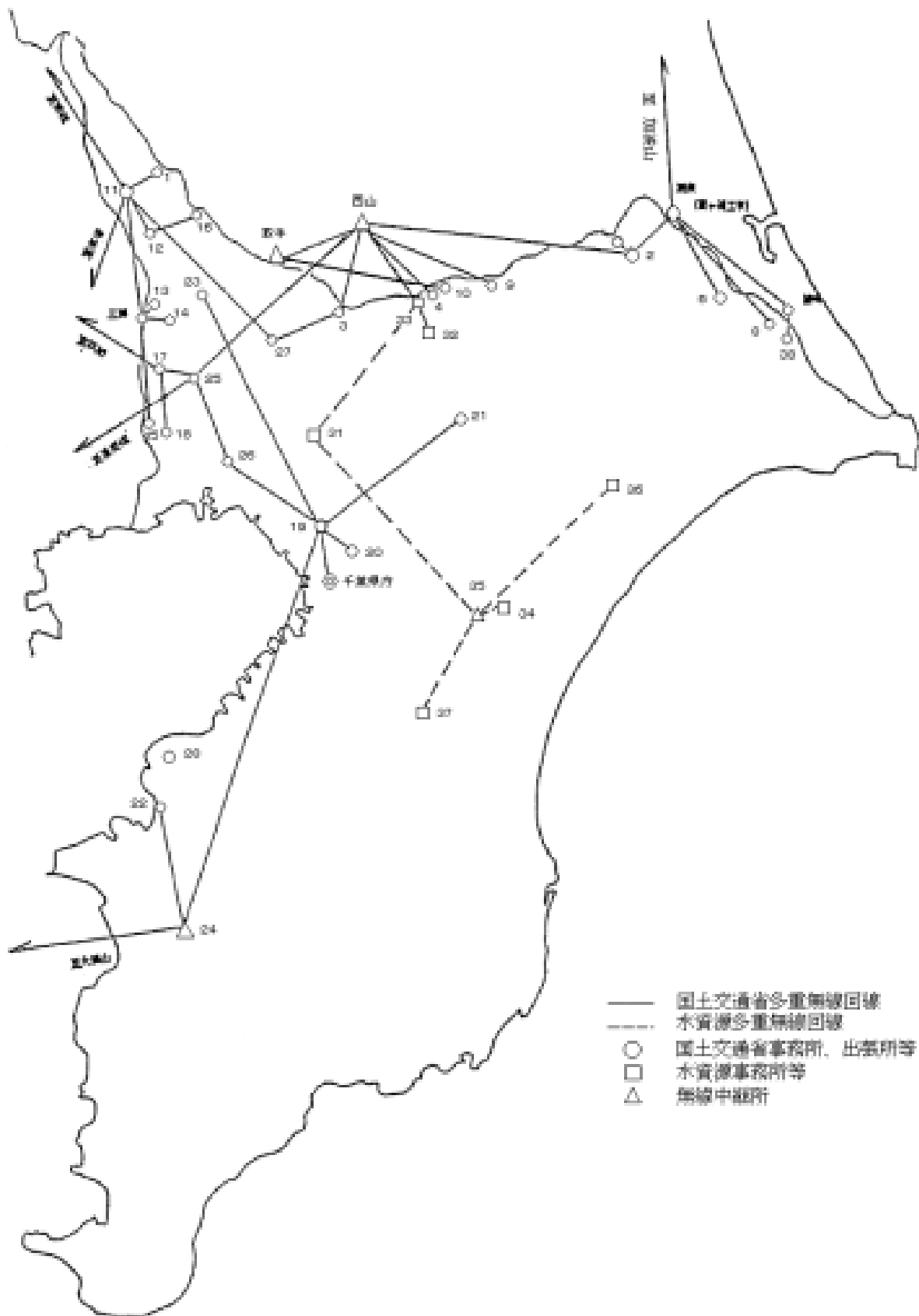


表1. 国土交通省（旧建設省）関東地方整備局（含む独立行政法人水資源機構）関係無線局

無線局名	照会番号	設置施設名	所在地	電話番号名
		(国土交通省)		
目吹	1	利根川上流河川事務所 目吹出張所	野田市目吹字ニツ塚 1482	04(7122)3014
佐原	2	利根川下流河川事務所	香取市佐原イ 4149	0478(52)6361
布佐	3	北千葉導水路管理支所 (北千葉第一機場)	印西市大字発作川棚 1207	04(7189)3211
栄	4	安食出張所	印旛郡栄町須賀 856	0476(95)0042
粉名口	5	佐原出張所	香取市佐原口 2097-8	0478(52)3795
小見川	6	小見川出張所	香取市小見川 4884-8	0478(82)2629
黒部川	8	黒部川排水機場	香取郡東庄町新宿	
尾羽根川	9	尾羽根川排水機場	成田市滑川	
十日川	10	十日川排水機場	成田市安西	
北柏	27	北千葉第二機場	柏市戸張新田四反町 26	
野田	11	江戸川河川事務所	野田市宮崎 134	04(7125)7311
運河	12	運河出張所	流山市西深井 836	04(7152)0102
松戸	13	松戸出張所	松戸市主水新田 102	04(343)3722
市川	15	根本排水機場	市川市市川 4-8-10	
船戸	16	野田導水機側操作所	柏市船戸	
首都	17	首都国道事務所	松戸市竹ヶ花 86	047(362)4111
市川国道	18	市川国道出張所	市川市高谷 2-9-25	047(328)5304
千葉	19	千葉国道事務所	千葉市稲毛区天台 5-27-1	043(287)0311
都	20	千葉出張所	千葉市中央区都町 1252-11	043(233)0456
酒々井	21	酒々井出張所	印旛郡酒々井町上岩橋 1155	043(496)5171
木更津	22	木更津出張所	木更津市潮見 3-17	0438(22)4543
柏	23	柏維持修繕出張所	柏市吉野沢 3-9	04(7143)4230
鹿野山	24	鹿野山無線中継所	君津市鹿野山一本松 461	
金田	28	金田排水機場	木更津市中島	
常磐平	25	関東技術事務所	松戸市五香西 6-12-1	047(389)5121
船橋	26	防災技術課 (千葉国道事務所船橋出張所) (独立行政法人水資源機構)	船橋市東船橋 5-2-1	047(422)2101
大和田	31	千葉用水総合管理所	八千代市村上 3139	0474(83)0722
酒直	32	酒直機場	印旛郡栄町酒直 1737	
安食	33	印旛機場	印旛郡栄町安食字外下埜 3795	
大網	34	房総導水路管理所	大網白里市池田 455	0475(72)4121
小中	35	小中無線中継所	大網白里市大字小中台中台 19494	
横芝	36	横芝機場	山武郡横芝光町大字於幾字川口他 1656	
長柄	37	長柄ダム	市原市大字犬成字芝山 976-2	
東庄	38	利根川河口堰管理所	香取郡東庄町新宿 2276	0478(86)0477

5 海上保安部通信施設<資料3-9>

(1) 海上保安部災害通信系統図



(2) 海上保安庁無線局所在地

機 関 名	担当防災課	所 在 地	電話番号	郵便番号
千葉海上保安部	警備救難課	千葉市中央区中央港1-12-2 千葉港湾合同庁舎	043-242-7238	260-0024
銚子海上保安部	警備救難課	銚子市川口町2-6431	0479-22-1359	288-0001

第三管区海上保安本部	警備救難部 救難課運用 司令センター	横浜市中区北仲通5-57 横浜第2合同庁舎	045-211-0773	231-8818
木更津海上保安署		木更津市新港8-2	0438-30-0118	292-0836
館山分室		館山市沼987-1	0470-20-0118	294-0034
船橋分室		船橋市潮見町32-5	047-432-4118	273-0016
勝浦海上保安署		勝浦市浜勝浦499	0470-73-4999	299-5233

※千葉海上保安部及び銚子海上保安部は、常時、当直者等により24時間聴取。

木更津海上保安署、船橋分室、館山分室及び勝浦海上保安署は、土、日、休日及び勤務時間外は閉局となる。

6 日本赤十字社通信施設<資料3-10>

(1) 日本赤十字社無線局配置図



(2) 無線局設置場所一覧

無線局名	設置場所	所在地	電話番号
(日本赤十字社) にっせきちば	日本赤十字社千葉県 支部	千葉市中央区千葉港5-7	043-241-7531
にっせきなりた	成田赤十字病院	成田市飯田町90-1	0476-22-2311
にっせきふなばし	千葉県赤十字 血液センター	船橋市豊富町690	047-457-0711

7 東京電力グループ通信施設<資料3-11>

(1) マイクロ波無線構成図



(2) 無線局名称、所在地一覧表

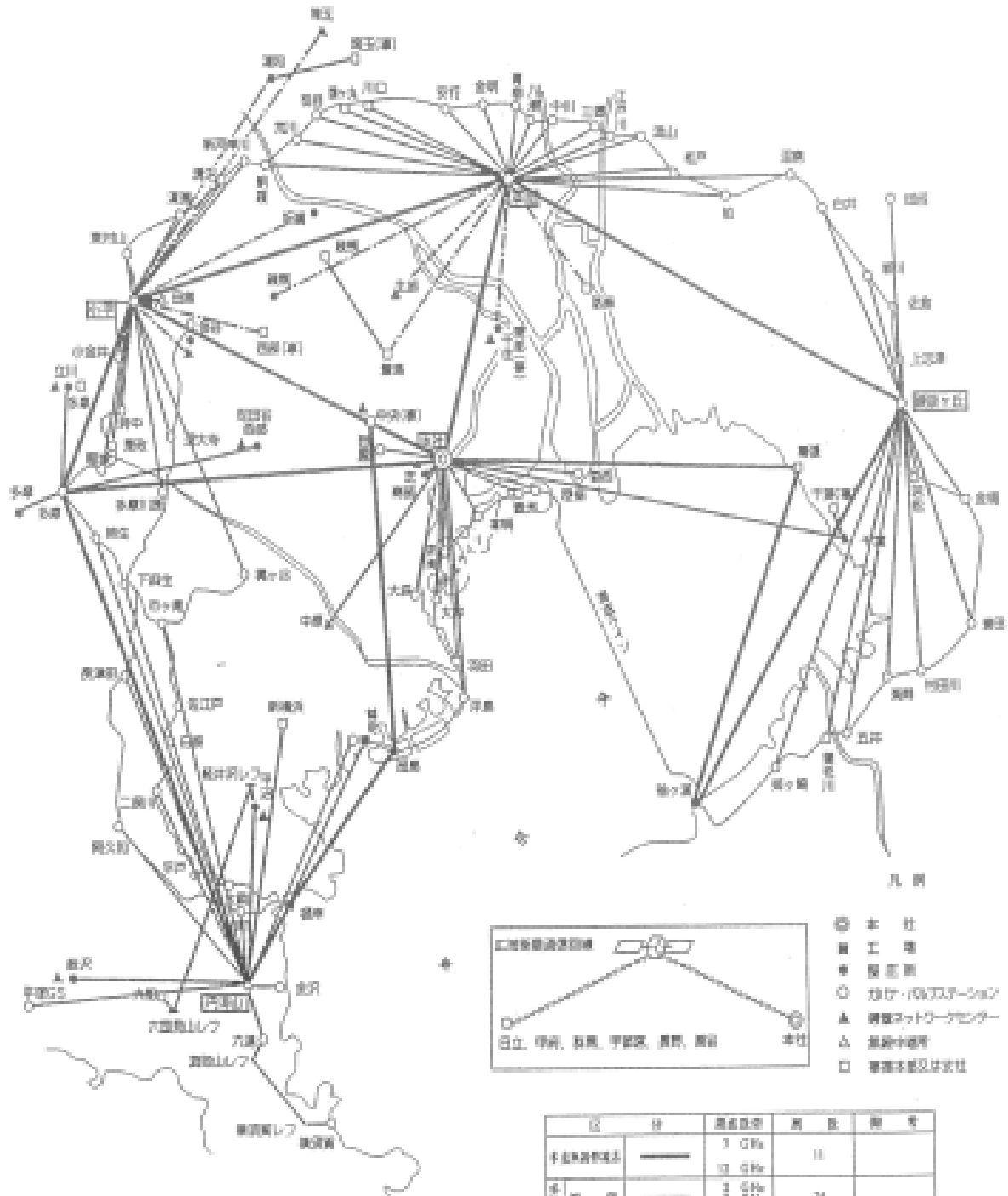
無線局名	所在地	事業所名
東電 千葉支店	千葉市中央区富士見2-9-5	千葉総支社
〃 千葉火力	〃 蘇我町2-1377	千葉火力発電所
〃 五井火力	市原市五井海岸1	五井 〃
〃 姉崎火力	〃 姉崎海岸3	姉崎 〃
〃 袖ヶ浦	袖ヶ浦市中袖2-1	袖ヶ浦 〃
〃 富津火力	富津市新富25	富津 〃
〃 房総	市原市荻作71	房総変電所
〃 新京葉	船橋市小室町1024	新京葉 〃
〃 新野田	野田市西三ヶ尾281	新野田 〃
〃 花見川	千葉市花見川区畑町2052	花見川 〃
〃 新佐原	香取市片野字大林167-8	新佐原 〃
〃 北総	印旛郡酒々井町馬橋404-1	北総 〃
〃 千葉中央	千葉市中央区蘇我町2-1369-1	千葉中央 〃
〃 新木更津	木更津市下郡字羽黒2394-1	新木更津 〃
〃 東金	東金市東金馬場1741-1	東金無線中継所
〃 野見金山	市原市平蔵字野見金向大滝3408-14	野見金山 〃
〃 八日市場	匝瑳市八日市場イ-1217	八日市場 〃
〃 千葉支社	千葉市美浜区幸町1-21-19	幸町事務所
〃 京葉支社	船橋市湊町2-2-16	京葉支社
〃 松戸	松戸市小金原1-19-2	松戸事務所
〃 東葛支社	柏市新柏1-13-2	東葛支社
〃 野田	野田市宮崎81-1	野田センター
〃 成田支社	成田市花崎町822-1	成田支社
〃 銚子	銚子市中央町8-20	銚子事務所
〃 東金センター	東金市東上宿2-21-1	東金事務所
〃 茂原	茂原市八千代2-3-1	茂原事務所
〃 大原	いすみ市大原7400-18	大原事務所
〃 木更津支社	木更津市貝渕3-13-40	木更津支社
〃 市原	市原市五井東2-15-10	市原事務所
〃 千葉支社別館	千葉市若葉区桜木町1-21-2	桜木事務所
〃 下総	船橋市海神町南1-1676	西船橋事務所
〃 流山	流山市野々下2-679	流山事務所
〃 成田支社別館	成田市赤坂2-1-12	赤坂事務所

8 NHK千葉放送局・東京ガス(株)／東京ガスネットワーク(株) 通信施設<資料3-12>

(1) NHK千葉放送局・東京ガス(株)／東京ガスネットワーク(株) 通信施設一覧

無線局名	設置場所	所在地	電話番号
(NHK千葉放送局)			
NHKちば	三山FM放送所	船橋市三山2-21-9	047-472-5874
NHKちば30	NHK船橋営業センター	船橋市本町2-10-14	047-435-8100
NHKちば31	NHK千葉放送局	千葉市中央区千葉港5-1	043-203-1001
(東京ガス(株)／東京ガスネットワーク(株))			
とうがすみなとち ょう	東京ガスネットワーク(株) 千葉導管ネットワークセンター	千葉市中央区港町20-1	043-225-0261 (平日昼間のみ)
とうがすそでがう ら	東京ガス(株)袖ヶ浦 LNG 基 地	袖ヶ浦市中袖1-1	0438-62-3671

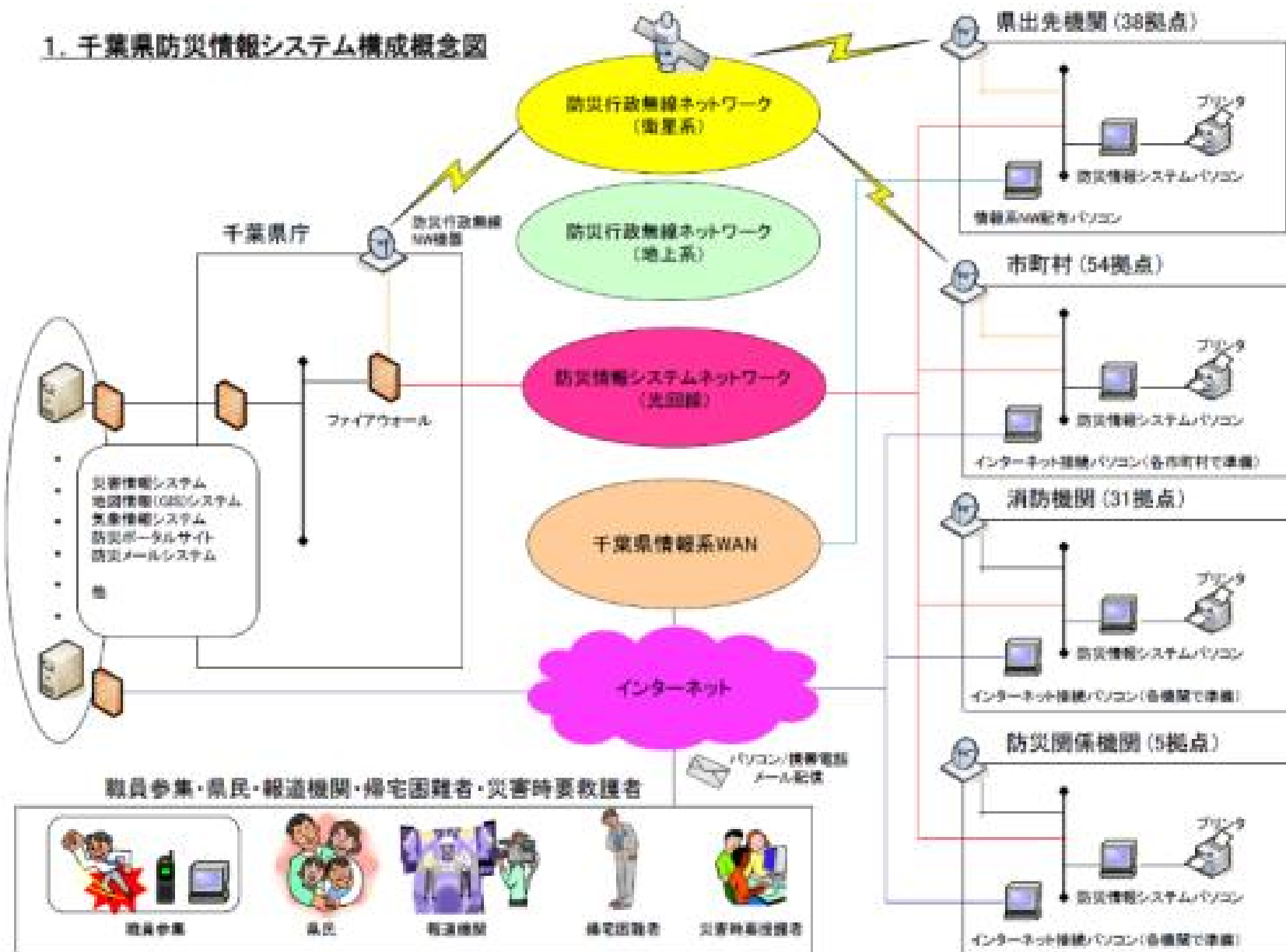
(2) 東京ガスネットワーク(株)固定無線回線系統図



[システム]

1 千葉県防災情報システム構成概念図<資料3-13>

1. 千葉県防災情報システム構成概念図



2 千葉県防災情報システム端末装置設置機関<資料3-14>

(県庁)	(県土整備部出先機関)	(市町村)	(消防本部(局))	(防災関係機関)
1 防災危機管理部 県土整備部 道路環境課、河川環境課	1 千葉土木事務所 20 夷隅土木事務所 大多喜出張所	1 千葉市 20 我孫子市 39 栄町	1 千葉市消防局 20 四街道市消防本部	1 銚子地方気象台
(支部)	2 市原土木事務所 21 安房土木事務所	2 銚子市 21 鴨川市 40 神崎町	2 銚子市消防本部 21 袖ヶ浦市消防本部	2 陸上自衛隊 習志野駐屯地
1 葛南地域振興事務所	3 市原土木事務所 鶴舞出張所 22 安房土木事務所 鴨川出張所	3 市川市 22 鎌ヶ谷市 41 多古町	3 市川市消防局 22 富里市消防本部	3 海上自衛隊 館山航空基地
2 東葛飾地域振興事務所	4 千葉港湾事務所 23 君津土木事務所	4 船橋市 23 君津市 42 東庄町	4 船橋市消防局 23 栄町消防本部	4 航空自衛隊 入間基地
3 印旛地域振興事務所	5 葛南土木事務所 24 君津土木事務所 天羽出張所	5 館山市 24 富津市 43 九十九里町	5 木更津市消防本部 24 香取広域市町村圏 事務組合消防本部	
4 香取地域振興事務所	6 葛南港湾事務所 25 君津土木事務所 上総出張所	6 木更津市 25 浦安市 44 芝山町	6 松戸市消防局 25 安房郡市広域市町村圏 事務組合消防本部	
5 海匝地域振興事務所	7 葛南土木事務所 真間川改修課 26 木更津港湾事務所	7 松戸市 26 四街道市 45 横芝光町	7 野田市消防本部 26 長生郡市広域市町村圏 組合消防本部	
6 長生地域振興事務所	8 東葛飾土木事務所 27 亀山・片倉ダム 管理事務所	8 野田市 27 袖ヶ浦市 46 一宮町	8 成田市消防本部 27 匝瑳市横芝光町 消防組合消防本部	
7 山武地域振興事務所	9 柏土木事務所 28 高滝ダム管理事務所	9 茂原市 28 八街市 47 睦沢町	9 旭市消防本部 28 山武郡市広域行政組合 消防本部	
8 夷隅地域振興事務所	10 東葛飾土木事務所 野田出張所	10 成田市 29 印西市 48 長生村	10 習志野市消防本部 29 佐倉市八街市酒々井町 消防組合消防本部	
9 君津地域振興事務所	11 印旛土木事務所	11 佐倉市 30 白井市 49 白子町	11 柏市消防局 30 印西地区消防組合 消防本部	
10 安房地域振興事務所	12 成田土木事務所	12 東金市 31 富里市 50 長柄町	12 市原市消防局 31 夷隅郡市広域市町村圏 事務組合消防本部	
	13 香取土木事務所	13 旭市 32 南房総市 51 長南町	13 流山市消防本部	
1 警察本部 警備課	14 香取土木事務所 小見川出張所	14 習志野市 33 匝瑳市 52 大多喜町	14 八千代市消防本部	
	15 海匝土木事務所	15 柏市 34 香取市 53 御宿町	15 我孫子市消防本部	
	16 銚子土木事務所	16 勝浦市 35 山武市 54 鋸南町	16 鎌ヶ谷市消防本部	
	17 山武土木事務所	17 市原市 36 いすみ市	17 君津市消防本部	
	18 長生土木事務所	18 流山市 37 大網白里市	18 富津市消防本部	
	19 夷隅土木事務所	19 八千代市 38 酒々井町	19 浦安市消防本部	

[その他]

1 警報及び注意報基準表 <資料3-15>

警報・注意報発表基準一覧表

(東京都気象台管内)		獅子地方気象台				
		北西部		北東部		
対象地域	対象範囲	千葉中央	東京圏	豊前・豊後	山形・奥山	
一次観測区域	二次観測区域	千葉中央				
西武池袋線以北の地域		西武池袋線以南の地域				
天晴		天晴				
降雪		降雪				
警	暴風(平均風速)	陸上 20m/s、海上 25m/s	陸上 20m/s、海上 25m/s	陸上 20m/s、海上 25m/s	陸上 20m/s、海上 25m/s	
	暴風雪(平均風速)	陸上 20m/s、海上 25m/s、雪を伴う	陸上 20m/s、海上 25m/s、雪を伴う	陸上 20m/s、海上 25m/s、雪を伴う	陸上 20m/s、海上 25m/s、雪を伴う	
警	大雪	12時間降雪の深さ15cm				
	凍結(有霜深さ)	3.0m	3.0m	3.0m	3.0m	
注	天晴	区域内の市町村で前夜0の基準に到達することが予想される場合				
	降雪	区域内の市町村で前夜0の基準に到達することが予想される場合				
警	暴風(平均風速)	陸上 12m/s、海上 13m/s	陸上 12m/s、海上 13m/s	陸上 12m/s、海上 13m/s	陸上 12m/s、海上 13m/s	
	暴風(平均風速)	陸上 12m/s、海上 13m/s、雪を伴う	陸上 12m/s、海上 13m/s、雪を伴う	陸上 12m/s、海上 13m/s、雪を伴う	陸上 12m/s、海上 13m/s、雪を伴う	
警	大雪	12時間降雪の深さ25cm				
	凍結(有霜深さ)	1.5m	1.5m	1.5m	1.5m	
警	暴風	区域内の市町村で前夜0の基準に到達することが予想される場合				
	大雪	降雪等により基準が予想される場合				
警	暴風(特別)	陸上 100m、海上 500m	陸上 100m、海上 500m	陸上 100m、海上 500m	陸上 100m、海上 500m	
	凍結	凍り深さ30%で、凍結深さ90%				
注	暴風	東京(圏外気象台):獅子地方気象台で18℃以下の日の日の上昇時				
	大雪	東京(圏外気象台):獅子地方気象台で3℃以下、千葉特別気象台(前線直下)で-5℃以下				
注	凍結	降雪時に凍結深さ4℃以下				
	凍結	凍り深さ(凍り)が予想される場合				

*1 獅子地方気象台の暴風速は20m/s(時速72km)とする。
 *2 獅子地方気象台の暴風速は15m/s(時速54km)とする。

市町村等を まとめた地域	市町村等	表面雨量指数基準	土壌雨量指数基準	
千葉中央	千葉市	10	89	
	市原市	11	86	
印旛	成田市	10	78	
	佐倉市	7	100	
	四街道市	10	99	
	八街市	6	102	
	印西市	7	98	
	白井市	10	89	
	富里市	4	97	
	酒々井町	9	111	
	栄町	8	100	
	東葛飾	市川市	9	111
船橋市		10	100	
松戸市		9	103	
野田市		8	103	
習志野市		8	103	
柏市		8	98	
流山市		12	100	
八千代市		10	98	
我孫子市		9	91	
鎌ヶ谷市		10	106	
浦安市		11	130	
香取・海匝		銚子市	11	81
		旭市	13	85
	匝瑳市	13	93	
	香取市	10	77	
	神崎町	10	77	
	多古町	11	82	
	東庄町	12	92	
山武・長生	茂原市	12	88	
	東金市	10	94	
	山武市	5	83	
	大網白里市	8	94	
	九十九里町	9	120	
	芝山町	12	87	
	横芝光町	8	88	
	一宮町	12	98	
	睦沢町	12	89	
	長生村	12	120	
	白子町	10	120	
	長柄町	12	98	
	長南町	9	87	
君津	木更津市	11	82	
	君津市	11	88	
	富津市	10	87	
	袖ヶ浦市	8	81	

市町村等をまとめた地域	市町村等	表面雨量指数基準	土壌雨量指数基準
夷隅・安房	館山市	13	85
	勝浦市	13	93
	鴨川市	13	89
	南房総市	13	86
	いすみ市	13	91
	大多喜町	12	93
	御宿町	13	98
	鋸南町	12	94

- 注1 表面雨量指数：短時間強雨による浸水害リスクの高まりを示す指標で、降った雨が地表面にたまっている量を示す指数。
- 注2 土壌雨量指数：降雨による土砂災害リスクの高まりを示す指標で、土壌中に貯まっている雨水の量を示す指数。

市町村等 河川上の各流域	市町村等	流域別指標数基準	複合基準 ¹⁾	指定河川洪水予報上の各基準
平瀬中央	平瀬市	根川流域=15.8、花更川流域=20.8、 鹿島川流域=16.8、利根川流域=8.8、 藤原川流域=7	根川流域=15.1(16.7)、 花更川流域=15.1(14.2)、 鹿島川流域=15.1(16.8)、 利根川流域=15.1(8.5)、 藤原川流域=7.7	—
	高崎市	高崎川流域=15、利根川流域=14.8、 前川流域=7、平瀬川流域=8.2、 戸田川流域=4.8、糠津川流域=4.2	高崎川流域=15.2(16.1)、 利根川流域=14.8(10.2)、 前川流域=7.7、 平瀬川流域=15.1(8.2)、 戸田川流域=4.8(3.9)、 糠津川流域=4.1	—
碓氷	碓氷市	碓氷川流域=15.2、大湫川流域=7、 長門川流域=24.2、下田川流域=8.2	碓氷川流域=15.1(16.1)、 大湫川流域=7.8(8.8)、 長門川流域=15.1(24.2)	利根川下流部[碓氷川]
	碓氷市	高崎川流域=14.5、鹿島川流域=25.8、 前川流域=10.8、手籠川流域=8、 小竹川流域=4.8	高崎川流域=14.1(11.1)、 鹿島川流域=15.1(23.1)、 前川流域=15.1(10.8)、 手籠川流域=15.1(8)、 小竹川流域=15.1(4.8)	—
	碓氷町	鹿島川流域=24.4、小名浜川流域=5.1	—	—
	八景市	高崎川流域=5.8、南原川流域=7.2	高崎川流域=15.1(5.8)、 南原川流域=15.1(7.2)	—
	碓氷市	長門川流域=22.4、手籠川流域=23.2	長門川流域=15.1(22.4)	利根川中流部[碓氷]
	碓氷市	神崎川流域=5.2	—	—
	碓氷市	碓氷川流域=10、高崎川(新中沢)流域=7.2、 高崎川(高野)流域=8.5	高崎川(高野)流域=15.1(4.1)	—
	碓氷町	高崎川流域=11.2、中央排水路流域=7.2	高崎川流域=15.1(11.2)、 中央排水路流域=15.1(7.2)	—
	碓氷町	長門川流域=25.2	長門川流域=15.1(25.2)	利根川下流部[碓氷川]
	東碓氷	碓氷市	高野川流域=14、高谷川流域=8、 園分川流域=8.2、大船川流域=8.2	高野川流域=15.1(14)、 高谷川流域=15.1(8)、 園分川流域=15.1(8.2)、 大船川流域=15.1(8.2)、 江戸川流域=15.1(16.8)
碓氷市		碓氷川流域=11.8、藤原川流域=7、 高野川流域=17、二輪川流域=5.2	碓氷川流域=15.1(11.8)、 藤原川流域=15.1(19.4)、 二輪川流域=15.1(5.2)	—
碓氷市		碓氷川流域=9.2、新夜川流域=4.8、 園分川流域=8.2、大船川流域=3.2	碓氷川流域=15.1(8.2)、 新夜川流域=15.1(4.8)、 園分川流域=15.1(3.2)、 江戸川流域=15.1(13.8)	江戸川[野田]
野田市		江川流域=8.2	江戸川流域=15.1(7.8)、 利根川流域=15.1(8.2)	利根川中流部[野田川]、 江戸川[碓氷川-野田]
碓氷野市		碓氷川流域=5.2	—	—
碓氷市		平瀬川流域=18.1、大船川流域=5.8、 大津川流域=6.7、碓氷川流域=4.8、 碓氷川流域=5.4	大船川流域=15.1(5.8)、 大津川流域=15.1(6.7)、 利根川流域=15.1(10.2)	利根川中流部[野田川]
碓氷市		利根川流域=3.2、大船川流域=4.8、 碓氷川流域=5.7	利根川流域=15.1(3.2)、 大船川流域=15.1(4.8)、 碓氷川流域=15.1(5.7)、 江戸川流域=15.1(14.1)	江戸川[野田]
六千代市		碓氷川流域=11.4、六千代一号幹線流域=4.2、 神崎川流域=12、碓氷川流域=8.2	碓氷川流域=15.1(11)、 六千代一号幹線流域=15.1(4.2)	—
碓氷野市		平瀬川流域=21.4	平瀬川流域=15.1(21.4)、 利根川流域=15.1(12.8)	利根川中流部[野田川-碓氷]
碓氷野市		大船川流域=6.4、大津川流域=5.8、 二輪川流域=2、平瀬川流域=2.7	大船川流域=15.1(6.4)、 大津川流域=15.1(5.8)、 二輪川流域=15.1(1.8)、 平瀬川流域=15.1(2.7)	—
碓氷市		碓氷川流域=4.8	—	—

市町村等名 (河川名称)	市町村等	流域雨量指数基準	複合基準 ²⁾	指定河川洪水レベルによる基準	
香取・夷隅	麩子町	湊木川流域=1.2	湊木川流域=(5.53), 利根川流域=(5.834)	利根川下流部(利根川)	
	船高	船高川流域=15.3	—	—	
	匠蓮町	鎌倉川流域=4	—	—	
	香取市	荒瀬川流域=19.3, 小野川流域=19.3, 大湊河川流域=12, 荒山川流域=12.7, 利根川流域=19.1	荒瀬川流域=(5.83), 小野川流域=(5.10.8), 大湊河川流域=(5.8.4), 荒山川流域=(5.11.8), 利根川流域=(5.135.2)	荒瀬川・荒山(出島・台浜), 利根川下流部(利根川)	
	神崎町	八潮川流域=7.8	八潮川流域=(5.7.4), 利根川流域=(5.135.2)	利根川下流部(利根川)	
	伊弉町	荒山川流域=19.3, 多古橋川流域=19.9, 鎌倉川流域=19.9	荒山川流域=(5.19.2)	—	
	東庄町	荒瀬川流域=20.2, 新湊川流域=7	荒瀬川流域=(5.20.8), 新湊川流域=(5.7.4), 利根川流域=(5.135.2)	利根川下流部(利根川)	
山武・長生	茂原市	一言川流域=14.4, 阿久川流域=7.2, 赤目川流域=7, 豊原川流域=4.1, 鶴根川流域=5.8, 南白亀川流域=14.8	一言川流域=(5.13.8), 阿久川流域=(5.8), 赤目川流域=(5.8.5), 豊原川流域=(5.5.4), 鶴根川流域=(5.4.4), 南白亀川流域=(10.11.7)	—	
	真倉市	真亀川流域=4.4, 作原川流域=14.2, 南白亀川流域=11.2	真亀川流域=(5.8.4)	—	
	山武市	作原川流域=8, 本戸川流域=12, 境川流域=11.2	作原川流域=(5.7.4), 本戸川流域=(5.8.4), 境川流域=(5.8.4)	—	
	大網白里市	南白亀川流域=19.9, 小中川流域=6, 真亀川流域=14.8	南白亀川流域=(5.8.4), 小中川流域=(5.8.4), 真亀川流域=(5.7.4)	—	
	九十九里町	作原川流域=14.4, 真亀川流域=4	作原川流域=(5.11.8), 真亀川流域=(5.7.4)	—	
	芝山町	本戸川流域=8.8, 高杉川流域=16.8	本戸川流域=(5.8.4), 高杉川流域=(5.16.8)	—	
	積茂町	荒山川流域=25	荒山川流域=(5.15.8)	—	
	一言町	一言川流域=22.4	一言川流域=(5.19.2)	—	
	睦沢町	福生川流域=12.7, 南沢川流域=4.5, 一言川流域=20.8	福生川流域=(10.12.5), 南沢川流域=(5.8.4), 一言川流域=(5.20.8)	—	
	長生村	一言川流域=19.2, 内谷川流域=7.7	一言川流域=(10.13.2)	—	
	白子町	南白亀川流域=19.8, 内谷川流域=6.7	南白亀川流域=(5.19.8), 内谷川流域=(5.8.4)	—	
	長柄町	一言川流域=4.9	一言川流域=(5.8.4)	—	
	長南町	三浦川流域=8.1, 増原川流域=8.8, 一言川流域=11.2	三浦川流域=(5.8.1), 一言川流域=(5.11.2)	—	
	君津	本夏津市	小瀬川流域=24.5, 矢野川流域=13.5, 高杉川流域=4.9, 武蔵川流域=7.8, 甲川流域=4.1	小瀬川流域=(5.21.5), 矢野川流域=(5.13.5), 高杉川流域=(5.8.4), 武蔵川流域=(5.7.4), 甲川流域=(5.4)	—
		君津市	小糸川流域=15.3, 小瀬川流域=22.2, 御籠川流域=19.4, 豊川流域=8.5, 関下川流域=4.7	小糸川流域=(5.15.3), 小瀬川流域=(5.19.8), 御籠川流域=(5.19.8), 豊川流域=(5.8.5), 関下川流域=(5.4.7)	—
富津市		境川流域=21.5, 志願川流域=19.4, 内川流域=7, 豊原川流域=8.7, 小久保川流域=4.1, 倉谷川流域=4	境川流域=(5.21.5), 志願川流域=(5.19.4), 豊原川流域=(5.8.4), 新藤川流域=(5.8.7), 倉谷川流域=(5.8)	—	
輪ヶ浦市		小瀬川流域=20, 松川流域=8.1, 久保原川流域=8, 藤沢川流域=8.8, 津戸川流域=7.8	小瀬川流域=(5.20), 松川流域=(5.8.1), 久保原川流域=(5.8), 藤沢川流域=(5.8.8), 津戸川流域=(5.7.8)	—	

市町村種別 国土庁の地域	市町村等	流域雨量指数基準	複合基準 ^{注2}	指定河川洪水予報による基準
河川-安曇	飯山市	平次重川流域=18.8、沢入川流域=19.8、 巴川流域=8、湯川流域=8.4	平次重川流域=19.0、13.4)、 沢入川流域=19.0、7.8)、 巴川流域=19.0、6.8)	—
	穂高市	奥穂川流域=17.8、新戸川流域=18.8、 野影川流域=8.8	奥穂川流域=18.0、7.0)、 新戸川流域=18.0、8.0)	—
	軽井沢市	加茂川流域=14.2、神橋川流域=19.8、 碓氷川流域=14.4、二ツ瀬川流域=19.8、 金山川流域=8.8	加茂川流域=18.0、13.8)、 神橋川流域=18.0、8.0)、 碓氷川流域=18.0、3.0)	—
	南河内市	平次重川流域=13.8、丸山川流域=11.0、 三浦川流域=8.8、國本川流域=10.8、 新井川流域=7.8	平次重川流域=18.0、13.8)、 丸山川流域=19.0、11.0)、 三浦川流域=19.0、8.8)、 國本川流域=19.0、10.8)、 新井川流域=18.0、7.8)	—
	いずみ市	奥穂川流域=20.4、湯合川流域=12.8、 碓氷川流域=11.8、山田川流域=8.8、 新穂川流域=7.8	奥穂川流域=19.0、12.8)、 湯合川流域=19.0、10.4)、 碓氷川流域=18.0、11.8)、 山田川流域=18.0、8.8)、 新穂川流域=18.0、7.8)	—
	大田喜町	奥穂川流域=21.4、西郷川流域=11.8、 碓氷川流域=12.8	奥穂川流域=19.0、11.8)、 西郷川流域=18.0、8.0)	—
	御座町	湊水川流域=8.4、湯合川流域=9.8	湊水川流域=18.0、8.4)	—
	飯野町	平次重川流域=11.0、碓氷川流域=9.8	平次重川流域=18.0、11.0)、 碓氷川流域=18.0、8.0)	—

- 注1 流域雨量指数:河川の上流域に降った雨による、下流の対象地点の洪水害リスクの高まりを示す指標で、降った雨水が地表面や地中を通して時間をかけて河川に流れ出し、さらに河川に沿って流れ下る量を示す指数。
- 注2 複合基準:主要な河川における代表地点の(表面雨量指数、流域雨量指数)の組み合わせによる基準値。
- 注3 指定河川洪水予報による基準:「〇〇川 [△△]」は、指定河川である〇〇川に発表された洪水予報において、△△基準観測点で氾濫注意情報の発表基準を満たしている場合に洪水注意報を発表することを意味する。

市町村等を まとめた地域	市町村等	表面雨量指数基準	土壌雨量指数基準	
千葉中央	千葉市	18	122	
	市原市	19	118	
印旛	成田市	19	107	
	佐倉市	16	137	
	四街道市	21	136	
	八街市	21	140	
	印西市	18	135	
	白井市	20	123	
	富里市	20	133	
	酒々井町	15	153	
	栄町	17	138	
	東葛飾	市川市	24	138
船橋市		19	124	
松戸市		19	128	
野田市		20	128	
習志野市		17	128	
柏市		19	121	
流山市		19	124	
八千代市		18	122	
我孫子市		17	113	
鎌ヶ谷市		18	131	
浦安市		25	—	
香取・海匝		銚子市	18	117
		旭市	18	122
	匝瑳市	18	133	
	香取市	20	110	
	神崎町	19	110	
	多古町	19	118	
	東庄町	20	132	
山武・長生	茂原市	23	126	
	東金市	21	135	
	山武市	18	119	
	大網白里市	18	135	
	九十九里町	19	—	
	芝山町	19	125	
	横芝光町	19	127	
	一宮町	15	140	
	睦沢町	18	128	
	長生村	19	—	
	白子町	16	—	
	長柄町	18	141	
	長南町	19	125	
君津	木更津市	21	112	
	君津市	21	120	
	富津市	20	118	
	袖ヶ浦市	21	110	

市町村等をまとめた地域	市町村等	表面雨量指数基準	土壌雨量指数基準
夷隅・安房	館山市	22	115
	勝浦市	23	127
	鴨川市	20	121
	南房総市	20	117
	いすみ市	23	124
	大多喜町	20	126
	御宿町	22	133
	鋸南町	20	128

注1 表面雨量指数：短時間強雨による浸水害リスクの高まりを示す指標で、降った雨が地表面にたまっている量を示す指数。

注2 土壌雨量指数：降雨による土砂災害リスクの高まりを示す指標で、土壌中に貯まっている雨水の量を示す指数。

市町村毎世帯数の多い地域	市町村毎	流域雨量係数基準	積合基準 ⁴⁾	指定河川洪水予報C区基準
平野中央	平賀市	都川流域=15.5、荒見川流域=28.2、 鹿島川流域=21.1、村瀬川流域=11.1、 藤原川流域=8.8	都川流域=(11, 11.8)	—
	西原市	善走川流域=24.7、村瀬川流域=12.7、 都川流域=8.8、平瀬川流域=7.8、 戸畑川流域=6.8、種津川流域=7.2	善走川流域=(19, 23.5)、 村瀬川流域=(11, 11.6)、 都川流域=(11, 11.5)	—
河内	成田市	榎本名川流域=19.2、大瀬川流域=13、 長門川流域=42.8、下瀬川流域=8.2	長門川流域=(12, 29.5)	河内川下流部[種利橋]
	桂倉市	高崎川流域=18.2、鹿島川流域=22.4、 神原川流域=12.7、平瀬川流域=10、 小竹川流域=8	高崎川流域=(13, 15.1)	—
	西瀬川市	鹿島川流域=20.8、小名木川流域=6.4	—	—
	八潮市	高崎川流域=7.4、南瀬川流域=8	—	—
	岸西市	長門川流域=41、平賀川流域=29.1	長門川流域=(18, 40)	河内川下流部[種利橋]、 河内川中流部[取手・神村]
	白河市	神原川流域=6.3	—	河内川中流部[取手・神村]
	富原市	榎本名川流域=12.8、高崎川(新中沢)流域=8、 高崎川(高野)流域=6.2	高崎川(高野)流域=(5, 4.5)	—
	酒々井町	高崎川流域=14.7、中高瀬川流域=9.8	中高瀬川流域=(7, 8.8)	—
	東町	長門川流域=44	長門川流域=(14, 23.8)	河内川下流部[種利橋]、 河内川中流部[神村]
	東尾根	市川市	真間川流域=17.6、高津川流域=3.8、 園分川流域=10.4、大橋川流域=11	真間川流域=(11, 15.8)、 園分川流域=(11, 10.3)、 大橋川流域=(11, 11)、 江戸川流域=(21, 18.8)
松橋市		善走川流域=14.6、善走川流域=6.1、 真間川流域=21.3、二和川流域=6.8	善走川流域=(10, 7.9)、 真間川流域=(11, 17.1)	江戸川[野田]
松戸市		坂川流域=11.5、新瀬川流域=8、 園分川流域=11.5、大瀬川流域=4	坂川流域=(11, 9.1)、 園分川流域=(11, 9.8)、 江戸川流域=(11, 15.4)	江戸川[野田]
野田市		江戸川流域=6.2	—	河内川中流部[原成橋]、 江戸川[西原橋-野田]
富志野市		新瀬川流域=6.9	—	—
稲市		平賀川流域=22.8、大瀬川流域=7.4、 大津川流域=8.4、南井入澤流域=5.8、 地金瀬流域=6.1	大瀬川流域=(18, 8.8)、 大津川流域=(18, 7.8)	河内川中流部[原成橋・取手・神村]
茨山町		新瀬川流域=4.8、大瀬川流域=5.8、 坂川流域=10.9	新瀬川流域=(15, 3.3)、 江戸川流域=(18, 17.8)	江戸川[野田]
八千代市		都川流域=21.8、八千代一号新瀬川流域=8.8、 神原川流域=16.3、善走川流域=11	都川流域=(12, 14.4)、 八千代一号新瀬川流域=(8, 8.3)	—
飯沼子市		平賀川流域=28.8	平賀川流域=(11, 24.1)	河内川中流部[原成橋・取手・神村]
鎌倉谷市		大橋川流域=8.1、大津川流域=8.8、 二和川流域=2.8、中沢川流域=2.8	大橋川流域=(11, 8.8)、 大津川流域=(11, 8)、 二和川流域=(12, 1.8)、 中沢川流域=(11, 3.1)	—
清原市		坂川流域=2.7	—	江戸川[野田]

市町村等生活圏上の地域	市町村等	流域数量指数基準	複合基準 ¹⁾	指定河川流水手続上の基準	
香取-阿武隈	旗手町	清水川流域=8.8	清水川流域=(1. 8.8), 利根川流域=(1. 891.9)	利根川下流部[利根川]	
	塚本町	新川流域=11.5	—	—	
	高橋町	菅川流域=11.5	—	—	
	香取市	荒瀬川流域=24.2, 小野川流域=13.2, 大須賀川流域=13, 栗山川流域=21.5, 利根川流域=12.7	小野川流域=(1. 12.1), 大須賀川流域=(18. 19.5), 栗山川流域=(1. 15)	荒瀬川・支溝[支溝-高須], 利根川下流部[利根川]	
	神崎町	八景川流域=9.5	—	利根川下流部[利根川]	
	多古町	荒山川流域=28.4, 多古川流域=13.7, 菅川流域=13.7	荒山川流域=(18. 18.9)	—	
	津田町	荒瀬川流域=28, 利根川流域=8.4	—	利根川下流部[利根川]	
山北-奥州	茨城県	一宮川流域=28.8, 阿久川流域=8.1, 赤川流域=8.8, 豊原川流域=9.2, 糠川流域=7.1, 南白亀川流域=18.2	一宮川流域=(1. 18), 阿久川流域=(1. 3.8), 赤川流域=(1. 3.7), 豊原川流域=(21. 9), 糠川流域=(1. 4.7)	—	
	茨城県	真亀川流域=11.8, 作原川流域=28.1, 南白亀川流域=14	真亀川流域=(1. 10.4)	—	
	山北町	作原川流域=18, 水戸川流域=15.1, 糠川流域=14.7	作原川流域=(1. 8.1), 水戸川流域=(1. 12.2)	—	
	大前白里町	南白亀川流域=13.7, 小中川流域=7.8, 真亀川流域=11.2	真亀川流域=(1. 10.4)	—	
	六十九里町	作原川流域=24.8, 真亀川流域=13.4	作原川流域=(17. 13.1)	—	
	茨城県	水戸川流域=12, 高谷川流域=19.8	高谷川流域=(1. 18)	—	
	福生町	荒山川流域=48.5	—	—	
	一宮町	一宮川流域=28.3	一宮川流域=(1. 24.3)	—	
	福次町	福生川流域=13.8, 糠川流域=16.7, 一宮川流域=28.1	福生川流域=(18. 15.8), 糠川流域=(1. 8.6), 一宮川流域=(1. 23.4)	—	
	長生村	一宮川流域=24.1, 内谷川流域=9.7	—	—	
	白子町	南白亀川流域=24.8, 内谷川流域=12.2	—	—	
	長崎町	一宮川流域=8.7	一宮川流域=(1. 3.8)	—	
	高崎町	三途川流域=7.7, 糠川流域=19.8, 一宮川流域=14.2	—	—	
	香取	木更津市	小櫃川流域=28.2, 矢野川流域=13.2, 烏川流域=8.7, 武蔵川流域=8.8, 平川流域=8.1	小櫃川流域=(1. 24.2), 矢野川流域=(1. 11.8), 武蔵川流域=(1. 8.8)	—
		鹿嶋市	小高川流域=27, 小櫃川流域=28, 利根川流域=13.1, 菅川流域=8.8, 宮下川流域=5.8	小高川流域=(1. 24.3), 小櫃川流域=(1. 26.7)	—
		富津市	薄川流域=28.8, 志保川流域=11, 袋川流域=8.8, 首瀬川流域=8.4, 小久保川流域=5.1, 堂谷川流域=7.8	薄川流域=(1. 24.3), 袋川流域=(1. 7.8), 利根川流域=(1. 3.8), 堂谷川流域=(1. 8.8)	—
袖ヶ浦市		小櫃川流域=28.1, 松川流域=7.7, 久保川流域=7.8, 龍渡川流域=8.8, 厚戸川流域=8.8	松川流域=(18. 6.8), 龍渡川流域=(1. 3.8), 厚戸川流域=(1. 8.8)	—	

市町村等を まとめた流域	市町村等	流域雨量指数基準	複合基準 ^{注2}	指定河川洪水予報による基準
奥隅・安隅	檜山市	平次里川流域=21、沙入川流域=22.3、 徳川流域=19.1、滝川流域=19.9	平次里川流域=(19、19.8)、 沙入川流域=(19、19.2)、 徳川流域=(19、19.9)	—
	穂積市	奥隅川流域=22、新戸川流域=19.8、 中野川流域=7.2	奥隅川流域=(19、19.8)	—
	福川市	加茂川流域=16.4、林崎川流域=11.7、 飯川流域=9.8、二ツ間川流域=7.7、 金山川流域=8.8	加茂川流域=(19、19.2)	—
	青森市	平次里川流域=17.3、丸山川流域=14.2、 三原川流域=19.8、岡本川流域=12.9、 若井川流域=8.8	平次里川流域=(19、19.9)、 丸山川流域=(19、19.8)、 三原川流域=(19、19.2)、 岡本川流域=(19、19.8)、 若井川流域=(19、19.8)	—
	いずみ市	奥隅川流域=29.9、馬合川流域=19、 塩田川流域=14.6、山田川流域=19、 新田川流域=9.2	奥隅川流域=(19、24.1)、 馬合川流域=(19、19)、 塩田川流域=(19、12.7)、 山田川流域=(19、9)	—
	大寺町	奥隅川流域=26.6、西郷川流域=14.3、 豊志川流域=19	奥隅川流域=(19、24.1)、 西郷川流域=(9、13.1)	—
	柳田町	黒水川流域=8.7、湯谷川流域=11.9	—	—
	福南町	徳久間川流域=13.9、保昌川流域=12	徳久間川流域=(9、12.9)	—

注1 流域雨量指数:河川の上流域に降った雨による、下流の対象地点の洪水害リスクの高まりを示す指標で、降った雨水が地表面や地中を通して時間をかけて河川に流れ出し、さらに河川に沿って流れ下る量を示す指数。

注2 複合基準:主要な河川における代表地点の(表面雨量指数、流域雨量指数)の組み合わせによる基準値。

注3 指定河川洪水予報による基準:「〇〇川 [△△]」は、指定河川である〇〇川に発表された洪水予報において、△△基準観測点で氾濫警戒情報又は氾濫危険情報の発表基準を満たしている場合に洪水警報を発表することを意味する。

市町村等を まとめた地域	市町村等	潮位		
		警報	注意報	
千葉中央	千葉市	3.8m	1.8m	
	市原市	3.1m	1.8m	
印旛	成田市	—	—	
	佐倉市	—	—	
	四街道市	—	—	
	八街市	—	—	
	印西市	—	—	
	白井市	—	—	
	富里市	—	—	
	酒々井町	—	—	
	栄町	—	—	
	東葛飾	市川市	3.9m	1.8m
船橋市		3.9m	1.8m	
松戸市		—	—	
野田市		—	—	
習志野市		3.8m	1.8m	
柏市		—	—	
流山市		—	—	
八千代市		—	—	
我孫子市		—	—	
鎌ヶ谷市		—	—	
浦安市		3.9m	1.8m	
香取・海浜		銚子市	1.5m	1.0m
		旭市	1.5m	1.0m
	匝瑳市	1.5m	1.0m	
	香取市	—	—	
	神崎町	—	—	
	多古町	—	—	
	東庄町	—	—	

市町村等を まとめた地域	市町村等	潮位	
		警報	注意報
山武・長生	茨原市	—	—
	東金市	—	—
	山武市	1.5m	1.0m
	大網白里市	1.5m	1.0m
	九十九里町	1.5m	1.0m
	芝山町	—	—
	横芝光町	1.5m	1.0m
	一宮町	1.5m	1.0m
	磯沢町	—	—
	長生村	1.5m	1.0m
	白子町	1.5m	1.0m
	長柄町	—	—
	長南町	—	—
	雲津	本更津市	2.9m
雲津市		2.9m	1.8m
富津市		1.8m	1.3m
袖ヶ浦市		2.9m	1.8m
夷隅・安房	館山市	1.8m	1.5m
	勝浦市	1.8m	1.5m
	鴨川市	1.8m	1.5m
	南房総市	1.8m	1.5m
	いすみ市	1.8m	1.5m
	大多喜町	—	—
	御宿町	1.8m	1.5m
	延南町	1.7m	1.5m

注1：高潮警報・注意報の基準の潮位は一般に高さを示す「標高」で表す。「標高」の基準面として東京湾平均海面（TP）を用いる。

2 災害時に国土地理院が提供する地理空間情報<資料3-16>

令和7年4月時点

No.	品名	概要	提供想定災害種別
1	災害対策図	災害対策活動をする上で重要となる主要な道路、鉄道、ヘリポート、防災拠点等を載せた地図。広域な自然災害発生時に被害情報、交通情報等の情報を地図上に書き込んで災害の全体像を把握、又は整備するために利用できる。	【地震】 【津波】 【風水害】
2	デジタル標高地形図	地形図と標高データを重ね合わせた地図。標高の高い部分を等高線の等高色表に、標高の低い部分を等高色表で等高線間隔を付けている。詳細な地形の起伏がより一層浮き出た上に、地名、道路、学校等の位置が重ねて表示されているため、同じ地の地形特徴を直感的に理解することができる。洪水、津波等の浸水被害等の把握に有効な情報。	【津波】 【風水害】
3	治水地形分類図	扇状地、自然堤防、旧河道、後背湿地などの詳細な地形分類及び河川工作物等が色分けされた地図。扇状地や低地平野の広がりから、過去の土砂災害の範囲や過去の洪水による浸水範囲など、地域特有の土地の成り立ちが把握できる。また、旧河道の箇所は扇状地より緩やかに傾いた土地であり、今後の洪水や浸水リスクを把握するのに有効である。	【風水害】
4	斜め写真	衛星搭載カメラからデジタル一眼レフカメラを用いて地表を撮影した空中写真。斜め写真は位置情報が記録されており、撮影位置を地図上に表示することができる。斜め写真は現地状況を直感的に把握できるため、迅速な状況把握に役立ち、人命救助や道路啓蒙等の初期活動に利用できる。	【地震】 【津波】 【風水害】
5	垂直写真	衛星搭載カメラから衛星用デジタル航空カメラを用いて、真上から撮影した高解像度かつ高解像度の空中写真。被災地の状況をより詳細に把握できるほか、現地の様子を実体的に再現できるため、高さの情報を正確に得られる。様々な解析や地形図作成等、多方面で利用が可能。	【地震】 【津波】 【風水害】
6	垂直写真(速観用)	衛星搭載カメラからデジタル一眼レフカメラを用いて、真上から撮影した空中写真。衛星用デジタル航空カメラに比べ解像度は低いが迅速な提供が可能。現地の様子を実体的に再現できるため、迅速な現地状況の把握に役立ち、人命救助や道路啓蒙等の初期活動に利用できる。	【地震】 【津波】 【風水害】
7	垂直写真による正射画像(簡易オルソ)	衛星搭載カメラから衛星用デジタル航空カメラやデジタル一眼レフカメラで撮影した垂直写真を基に地図と重ねるように歪みを補正した画像。地図と重ね合わせるため、道路や浸水による被災箇所の特徴に利用することができる。また、住所などの文字情報や記号を重ね合わせて表示することで被災状況を容易に把握することができる。現地の復旧、復興支援等、様々な利用が可能。	【地震】 【津波】 【風水害】
8	写真判読図	撮影した空中写真(斜め写真及び垂直写真)から被災箇所を判読し、その情報を地図上に重ね合わせて表示した地図。斜面崩壊・堆積分布や津波浸水範囲など、災害種別に合わせて作成する。	【地震】 【津波】 【風水害】
9	浸水推定図	防災ヘリの撮影画像や空中写真等の情報と標高データを用いて浸水範囲における水深を算出し、深さを色調で表現した地図。例えば、排水ポンプ車配置の検討などの排水作業の災害対応対応などの被災状況の把握に利用が可能。	【風水害】
10	過去に撮影した空中写真(垂直写真)データ	飛行機に搭載した航空カメラを使って撮影した写真。モノクロ(白黒)とカラーで撮影されたものがあり、撮影地域や撮影時期によってモノクロ・カラー、撮影範囲、撮影解像度が異なる。過去に撮影した空中写真(垂直写真)を使えば、時系列比較による土地の変化の把握が容易となる。	【地震】 【津波】 【風水害】
11	変動ベクトル図	電子基準点で観測されたデータを解析し、地震による地殻変動を矢印で表した図。この情報は地震規模の推定、モデル等による地震現象のメカニズム解明、広域な地盤沈下の把握等に活用できる。	【地震】
12	基礎変化グラフ	電子基準点で観測されたデータを解析し、地震による地殻変動を表したグラフ。この情報は地震規模の推定、モデル等による地震現象のメカニズム解明、広域な地盤沈下の把握等に活用できる。	【地震】
13	干渉SAR	衛星からのリモートセンシング技術によって得られる、地殻変動など地表の変化を表す画像データ。特に、大規模な地震による地殻変動の状況や地表に現れた崩壊位置の把握等に資する。昼夜・天候に左右されず、地表の変化を直感的に捉えることが可能。	【地震】
14	地殻変動の解析結果	干渉SARの解析結果やGNSS観測点で観測された地殻変動量に基づき、変動量を推定した情報。推定する主な結果は震源断層の位置、形状、向き、すべり量等。これらの結果は過去の地震と比較した災害対応をする際に有効な情報となる。	【地震】

[4] 保健・医療関係

1 日本赤十字社千葉県支部災害救護業務組織編成表<資料4-1>

令和3年4月1日現在

区分	名称	1個班の編成	編成基準	摘要
救護班	日本赤十字社千葉県支部 [第1～第12救護班]	医師(班長) 1名 看護師長 1名 看護師 2名 薬剤師 1名 主事 2名	成田赤十字病院に12個班	本表外に予備救護班を千葉県赤十字血液センターに2個班を編成。
	DMAT	医師(班長) 1名 看護師長 1名 看護師 1名 主事 2名	成田赤十字病院に2チーム	
血液搬送	千葉県赤十字血液センター [血液供給要員]	血液供給要員 2名	千葉県赤十字血液センターに2チーム	医療機関へ血液製剤を供給業務に従事する血液供給要員を登録・任命
奉仕団	千葉県赤十字奉仕団		千葉県赤十字地域奉仕団 千葉県青年赤十字奉仕団 千葉県赤十字安全奉仕団 千葉県赤十字看護奉仕団 千葉県赤十字語学奉仕団 成田赤十字病院ボランティア会 千葉県赤十字特殊救護奉仕団 千葉県赤十字安全水泳奉仕団 千葉県青少年赤十字賛助奉仕団	各種奉仕団ごとの特色ある技術を生かした活動を実施する。 炊き出し、無線通信、応急手当、救援物資搬送、通訳避難所奉仕、救護班サポート、健康相談、ナビゲーター、避難所の子どもたちに対する遊びや学習の支援等
防災ボランティア	防災ボランティアリーダー			災害発生時に、県単位のボランティアセンターを運営し、市町村または現地単位のボランティアセンターを支援する。また、平時には、研修等により知識・技術の向上に努める。
	防災ボランティア地区リーダー	市町村ごとに必要人員を配置する		災害発生時に、市町村または現地単位のボランティアセンターを運営し、ボランティアとして活動を申し出る個人等をコーディネートする。また、平時には、研修等により知識・技術の向上に努める。
	一般防災ボランティア			防災ボランティア活動に参加を希望し、必要な研修を受け、防災ボランティアとして登録した個人

2 救護班<資料4-2>

(1) 日本赤十字社千葉県支部

編成区分		編成可能班数	1班の構成人員	要請連絡先
日本赤十字社千葉県支部	救護班	12個班	医師(班長)1名 看護師長1名 看護師2名 薬剤師1名 主事2名	日本赤十字社千葉県支部 043(241)7531
	DMAT	2チーム	医師(班長)1名 看護師長1名 看護師1名 主事2名	

(2) 千葉県

編成区分		編成可能班数	1班の構成人員	要請連絡先
県立病院		12個班	医師1~2名 看護師2~3名 薬剤師1名 事務員(運転者を含む)1名	病院局経営管理課 043(223)3962

(3) 県医師会

編 成 区 分	管 轄 市 町 村	備 考
一般社団法人 千葉市医師会	千葉市	
公益社団法人 習志野市医師会	習志野市	
一般社団法人 八千代市医師会	八千代市	
一般社団法人 船橋市医師会	船橋市	
一般社団法人 鎌ヶ谷市医師会	鎌ヶ谷市	
一般社団法人 市川市医師会	市川市	
一般社団法人 浦安市医師会	浦安市	
一般社団法人 松戸市医師会	松戸市	
一般社団法人 柏市医師会	柏市	
一般社団法人 流山市医師会	流山市	
一般社団法人 野田市医師会	野田市	
一般社団法人 我孫子医師会	我孫子市	
公益社団法人 印旛市郡医師会	佐倉市・成田市・四街道市・印西市・白井市・ 八街市・富里市・酒々井町・栄町	
一般社団法人 香取郡市医師会	香取市・神崎町・多古町・東庄町	
一般社団法人 銚子市医師会	銚子市	
一般社団法人 旭叵瑳医師会	旭市・叵瑳市・横芝光町（旧光町）	
一般社団法人 山武郡市医師会	山武市・東金市・大綱白里市・九十九里町・ 芝山町・横芝光町（旧横芝町）	
一般社団法人 茂原市長生郡医師会	茂原市・一宮町・睦沢町・長生村・白子町・ 長柄町・長南町	
一般社団法人 夷隅医師会	いすみ市・勝浦市・大多喜町・御宿町	
公益社団法人 安房医師会	館山市・鴨川市・南房総市・鋸南町	
一般社団法人 君津木更津医師会	木更津市・君津市・富津市・袖ヶ浦市	
一般社団法人 市原市医師会	市原市	

(4) 県歯科医師会

編 成 ・ 区 分	管 轄 市 町 村	備 考
一般社団法人 千葉市歯科医師会	千葉市	
一般社団法人 習志野市歯科医師会	習志野市	
公益社団法人 船橋歯科医師会	船橋市、鎌ヶ谷市	
一般社団法人 市川市歯科医師会	市川市	
一般社団法人 野田市歯科医師会	野田市	
公益社団法人 松戸歯科医師会	松戸市	
公益社団法人 千葉県印旛郡市歯科 医師会	佐倉市、成田市、四街道市、八街市、印西市、 白井市、富里市、酒々井町、栄町	
一般社団法人 香取匠瑳歯科医師会	香取市、匠瑳市、神崎町、多古町、東庄町	
一般社団法人 銚子市歯科医師会	銚子市	
一般社団法人 旭市歯科医師会	旭市	
一般社団法人 山武郡市歯科医師会	山武市、東金市、大網白里市、九十九里町、 芝山町、横芝光町	
一般社団法人 茂原市長生郡歯科医 師会	茂原市、一宮町、睦沢町、長生村、白子町、 長柄町、長南町	
一般社団法人 市原市歯科医師会	市原市	
一般社団法人 君津木更津歯科医師 会	木更津市、君津市、富津市、袖ヶ浦市	
一般社団法人 安房歯科医師会	館山市、鴨川市、南房総市、鋸南町	
一般社団法人 夷隅郡市歯科医師会	いすみ市、勝浦市、大多喜町、御宿町	
一般社団法人 柏歯科医師会	柏市	
一般社団法人 流山市歯科医師会	流山市	
一般社団法人 我孫子市歯科医師会	我孫子市	
一般社団法人 八千代市歯科医師会	八千代市	
一般社団法人 浦安市歯科医師会	浦安市	

(5) DMAT

	医療圏	所在地	病院名	チーム数
1	千葉	千葉市中央区	千葉大学医学部附属病院	53 チーム (R6. 4. 1 現在)
2		千葉市中央区	国立病院機構千葉医療センター	
3		千葉市中央区	千葉市立青葉病院	
4		千葉市美浜区	千葉県総合救急災害医療センター	
5		千葉市美浜区	千葉市立海浜病院	
6	東葛南部	船橋市	船橋市立医療センター	
7		市川市	東京歯科大学市川総合病院	
8		浦安市	東京ベイ・浦安市川医療センター	
9		浦安市	順天堂大学医学部附属浦安病院	
10		八千代市	東京女子医科大学附属八千代医療センター	
11		習志野市	千葉県済生会習志野病院	
12	東葛北部	松戸市	松戸市立総合医療センター	
13		松戸市	千葉西総合病院	
14		柏市	東京慈恵会医科大学附属柏病院	
15	印旛	成田市	成田赤十字病院	
16		成田市	国際医療福祉大学成田病院	
17		印西市	日本医科大学千葉北総病院	
18		佐倉市	東邦大学医療センター佐倉病院	
19	香取海匝	香取市	千葉県立佐原病院	
20		旭市	総合病院国保旭中央病院	
21	山武長生 夷隅	東金市	東千葉メディカルセンター	
22	安房	鴨川市	医療法人鉄蕉会亀田総合病院	
23		館山市	安房地域医療センター	
24	君津	木更津市	国保直営総合病院君津中央病院	
25	市原	市原市	千葉県循環器病センター	
26		市原市	帝京大学ちば総合医療センター	
27		市原市	千葉労災病院	

(6) DPAT

	医療圏	所在地	病 院 名	構成員数
1	千葉	千葉市中央区	千葉大学医学部附属病院	181 人 (R6. 4. 1 現在)
2		千葉市中央区	千葉市立青葉病院	
3		千葉市中央区	医療法人学而会木村病院	
4		千葉市美浜区	千葉県総合救急災害医療センター	
5		千葉市緑区	独立行政法人国立病院機構 下総精神医療センター	
6	東葛南部	船橋市	医療法人同和会千葉病院	
7		船橋市	医療法人社団健仁会船橋北病院	
8		船橋市	公益財団法人復光会総武病院	
9		市川市	国際医療研究センター国府台病院	
10	東葛北部	柏市	医療法人社団柏水会初石病院	
11	印旛	成田市	成田赤十字病院	
12	香取海匝	旭市	総合病院国保旭中央病院	
13	山武長生 夷隅	東金市	医療法人静和会浅井病院	
14	安房	鴨川市	医療法人明星会 東条メンタルホスピタル	
15	君津	袖ヶ浦市	医療法人社団さつき会 袖ヶ浦さつき台病院	
16		木更津市	社会医療法人社団同仁会 木更津病院	
17	市原	市原市	医療法人社団直樹会磯ヶ谷病院	

3 医薬品等<資料4-3>

(1) 災害用備蓄医薬品等の備蓄場所及び備蓄数量

令和7年4月1日現在

1セット：500人分（県全体備蓄数量：22セット, 11,000人分）

備蓄数量	備蓄場所
3セット	習志野及び松戸の各保健所（健康福祉センター）
2セット	県庁薬務課、山武保健所（健康福祉センター）
1セット	市川、野田、印旛、香取、海匝、長生、夷隅、安房、君津及び市原の各保健所（健康福祉センター）、八日市場及び鴨川の各地域保健センター

(2) 災害用備蓄医薬品の種類及び数量

令和7年4月1日現在

①災害用備蓄医薬品一覧（救護所用）（1セット：500人分）

番号	薬効分類	規 格 品				備蓄数量
		商品名(メーカー名)	品目(一般名)	剤型	内容量等	
1	局所麻酔剤	リドカイン注「NM」1%(シオノギファーマ)	リドカイン塩酸塩	注射剤	1%-20ml	25V
2	鎮けい剤	ブスコパン注 20mg(サノフィ)	ブチルスコポラミン臭化物	注射剤	20mg 1ml	50A
3	解熱鎮痛剤	ロキソプロフェンナトリウム錠 60mg「日医工」(日医工)	ロキソプロフェンナトリウム水和物	錠剤	60mg	500T
4	抗生物質	セフカペンピボキシル塩酸塩錠 100mg「SW」(沢井製薬)	セフカペン ピボキシル塩酸塩水和物	錠剤	100mg	500T
5	抗アレルギー剤	ポララミン錠 2mg (高田製薬)	d-クロルフェニラミンマレイン酸塩	錠剤	2.0mg	500T
6	副腎ホルモン剤	プレドニゾン錠 5mg (旭化成ファーマ)	プレドニゾン	錠剤	5mg	100T
7	昇圧剤	ボスミン注 1mg(第一三共)	アドレナリン	注射剤	1mg 1ml	100A
8	血管拡張剤	ニトロペン舌下錠 0.3mg(日本化薬)	ニトログリセリン	錠剤	0.3mg	500T
9	降圧剤	アムロジピン OD 錠 10mg「VTRS」(ヴァイアトリス・ヘルスケア)	アムロジピンベシル酸塩	錠剤	10mg	500T
10	止しゃ剤、整腸剤	ロペミンカプセル 1mg(ヤンセンファーマ)	ロペラミド塩酸塩	カプセル剤	1mg	500Cap
11	小児用解熱鎮痛剤	アセトアミノフェン坐剤小児用 200mg「シオエ」(シオエ製薬)	アセトアミノフェン	坐剤	200mg	300個
12	皮膚外用合成副腎皮質ホルモン剤	リンデロンV軟膏 0.12%(シオノギファーマ)	ベタメタゾン吉草酸エステル	軟膏剤	0.12% 5g	50本
13	化膿性疾患用剤	ゲンタマイシン硫酸塩軟膏 0.1%「イワキ」(岩城製薬)	ゲンタマイシン硫酸塩	軟膏剤	0.1% 10g	50本
14	化膿性疾患用剤	ソフラチュール貼付剤 10cm(テイカ製薬)	フラジオマイシン硫酸塩	貼付剤	10.8mg 10cm×10cm/1枚	50枚
15	外皮用殺菌消毒剤	消毒用エタプロコール(日興製薬)	外用殺菌消毒剤(エタノール/イソプロパノール)	液剤	500ml	5本
16	外皮用殺菌消毒剤	ポビドン液 10%(吉田製薬)	ポビドンヨード	液剤	250ml	5本
17	外皮用殺菌消毒剤	0.05%グルコジンR水(ヤクハン製薬)	クロルヘキシジングルコン酸塩	液剤	500ml	10本
18	軟膏基剤	白色ワセリン「ヨシダ」(吉田製薬)	白色ワセリン	保護剤	500g	5個

②災害用備蓄衛生材料一覧（救護所用）（1セット：500人分）

番号	薬効分類	規 格 品			
		商品名（メーカー名）	品目（一般名）	規 格	備蓄数量
1	衛生器具	シリンジ DS 2.5ml 21Gx1-1/2R（ニプロ）	ディスポ針付 注射器	2.5ml	300本
		シリンジ DS 5ml 21Gx1-1/2R（ニプロ）		5ml	300本
		シリンジ DS 10ml 21Gx1-1/2R（ニプロ）		10ml	300本
2	衛生材料	皮膚接合テープ		6本	50袋
3	衛生材料	ソフラットシーネ（竹虎）	副木	M	10本
				L	20本
				LL	10本
4	衛生材料	包帯（川本産業）	包帯	4.5cm	6個入り ×25本
				7.0cm	4個入り ×25本
				9.3cm	3個入り ×25本
5	衛生材料	三角巾（開新舎）	三角巾	大 特大	20個 20個
6	衛生材料	ニチバン病院用 5m H12（ニチバン）	絆創膏	12mm×5m	50巻
		〃 H25（ニチバン）		25mm×5m	50巻
7	衛生材料	カット綿（川本産業）	日局脱脂綿	500g	15個
8	衛生材料	ステラーゼ（白十字）	滅菌ガーゼ	50枚	30個
9	衛生材料	油紙（白十字）	油紙	100枚	5個
10	衛生材料	プラスチック手袋 PF 6.0（ニプロ）	手術用手袋	20双	100双
		プラスチック手袋 PF 7.0（ニプロ）			100双
		プラスチック手袋 PF 8.0（ニプロ）			50双
11	衛生材料	純白模造 薬包紙 中型	薬包紙	1000枚	5個
12	雑品	手動式ラジオライト（ソーラーパネル付）	懐中電灯	1個	5個
13	薬袋	薬袋	薬袋	100枚	5個

③災害用備蓄医薬品一覧（病院用）（1セット：500人分）

番号	薬効分類	規 格 品				
		商品名(メーカー名)	品目(一般名)	剤型	内容量等	備蓄数量
1	急性循環不全改善薬	ドパミン塩酸塩点滴静注 100mg「KCC」 (ネオクリティケア製薬)	ドパミン塩酸塩	注射剤	100mg 5ml	50A
2	副腎ホルモン剤	ソル・コーテフ注射用 100 mg (ファイザー)	ヒドロコルチゾンコハク酸 エステルナトリウム	注射剤	100mg 2ml	150V
3	ペニシリン系抗生物質	ビクシリン注射用 2g(Meiji Seika ファルマ)	アンピシリンナトリウム	注射剤	2g	50V
4	セフェム系抗生物質製 剤	セファゾリンナトリウム注射用 2g「日医工」 (日医工)	セファゾリンナトリウム	注射剤	2g	50V
5	鎮痛剤	ソセゴン注射液 15mg(丸石製薬)	ペンタゾシン	注射剤	15mg 1ml	50A
6	催眠鎮静剤、抗不安剤	ホリゾン注射液 10mg(丸石製薬)	ジアゼパム	注射剤	10mg 2ml	50A
7	血液代用剤	ラクテック注(大塚製薬工場)	L-乳酸ナトリウムリンゲ ル液	輸液	500ml	60 袋
8	糖類剤	大塚糖液 20%(大塚製薬工場)	ブドウ糖	注射剤	20% 20ml	250A
9	血液代用剤	大塚生食注(大塚製薬工場)	生理食塩液	輸液	500ml	60 袋
10	血液代用剤	ソリター-T3 号輸液(エイワイファーマ)	維持液	輸液	500ml	60 袋

④災害用備蓄衛生材料一覧（病院用）（1セット：500人分）

1	衛生器具	ニプロ輸液セット (ニプロ)	輸液セット	ISA-200E 00Z	300個
---	------	----------------	-------	-----------------	------

(3) 応急医療資機材の整備数

保健所等における整備状況
県医療整備課（4セット）、習志野保健所（13セット）、市川保健所（16セット）、松戸保健所（23セット）、野田保健所（5セット）、印旛保健所（14セット）、印旛保健所成田支所（10セット）、香取保健所（5セット）、海匝保健所（5セット）、八日市場地域保健センター（5セット）、山武保健所（10セット）、長生保健所（5セット）、夷隅保健所（6セット）、安房保健所（10セット）、鴨川地域保健センター（5セット）、君津保健所（10セット）、市原保健所（10セット）

(4) 応急医療資機材のセット内容及び数量

No.	品名		規格	数量	備考	
1	識別 連絡	連絡カード	救急用	9枚		
2		ボールペン	黒	1本		
3		識別バンド	赤、黄、緑	9本		
4		サインペン	赤、黒	2本		
5		メモ用紙	救急用	1冊		
6	蘇生・ 吸引・ 酸素吸入	成人用蘇生器	シリコン製ACR-33	1台	容器耐圧試験	
7		新生児用蘇生器	シリコン製ICR-22	1台		
8		足踏式吸引器	FP-300成人用	1台		
9		酸素供給チューブ		1本		
10		吸引カテーテル	Fr-300成人用	2本		
11		開口器	エスマルヒ式	1個		
12		舌圧子	板状	1本		
13		救急剪刀	2060-ES	1本		
14		ピンセット	13cm無鉤	1本		
15		酸素マスク	ホース付	1個		
16		酸素鼻孔カニューレ		1個		
17		小型減圧弁	ニードルタイプ	1個		
18		酸素ボンベ2L	ニードルタイプ(耐圧酸素)	1個		
19	包 帯	耳付包帯	M	2個		
20		〃	S	3個		
21		救急絆	50入	1箱		
22		滅菌ガーゼ	M	2個		
23		〃	S	3個		
24		清浄綿	10入	1袋		
25		三角巾	105×105×150	2枚		
26		止血帯	マジック式	1本		
27		止血棒	救急用	1本		
28		傷票	白	1枚		
29		救急シート	220×145	1枚		
30	注射・ 輸血	注射器	2mL	2本		
31		〃	5mL	2本		
32		〃	20mL	2本		
33		注射針	21G	5本		
34		〃	23G	5本		
35		駆血帯	マジック式	1本		
36		輸液セット	ディスポ	2本		
37		翼付針	ディスポ	2本		
38		静脈針	ディスポ	2本		
39		ポリタンク	2L入	2個		
40		ケース	BC-2L-ST	1台		

(5) 防疫用薬剤の品名及び数量

品名	単位	即時調達可能数
クレゾール石けん液	500ml	185本
塩化ベンザルコニウム液	500ml	185本
次亜塩素酸ナトリウム液	600ml	185本

(6) 日本赤十字社千葉県支部の災害救護主要整備状況

令和3年4月1日現在

資機材名	数	単位
業務用無線装備 (150MHz) 基地局	3	局
業務用無線装備 (150MHz) 移動局	63	局
業務用無線装備 (400MHz) 基地局	1	局
業務用無線装備 (400MHz) 移動局	22	局
衛星携帯電話	6	台
救急車	3	台
災害救援車	27	台
フレームテント	1	張
リフトテント	1	張
ドラッシュテント (大)	1	張
ドラッシュテント (小)	1	張
エアテント (大)	1	張
エアテント (小)	1	張
スチールテント	27	張
除染システム	3	セット
浄水機	2	台
医療セット	4	セット
初動班用医療資機材セット	2	セット
DMAT 現場携行用医療機材セット	1	セット
DMAT 医療機材セット	2	セット
原子力災害対応防護対策キット	2	セット
原子力災害対応デジタル個人線量計	2	セット
原子力災害対応サーベイメーター	1	台
トリアージシート	2	セット
折り畳み式簡易ベッド	284	台
担架	308	台
注水自立式水槽	2	式
発電機付バルーン照明器	9	台
発電機	11	台
リチウムイオン蓄電システム	3	台
リチウムイオンバッテリー (小)	2	台
ソーラーチャージャー	2	台
可搬式ホワイトボード	4	台
空撮用ドローン	1	台

[5] 派遣・輸送・避難関係

1 緊急通行車両等及び規制除外車両の確認及び事前届出事務手続き等<資料5-1>

1 緊急通行車両等及び規制除外車両の確認に係る事務手続き等に関する要綱（抜粋）の趣旨

災害対策基本法第76条第1項（昭和36年法律第233号。以下「災対法」という。）により、災害が発生し、若しくはまさに発生しようとしている場合又大規模地震対策特別措置法第9条（昭和53年法律第73号。以下「地震法」という。）の規定により、災害応急対策が的確かつ円滑に行われるように、緊急通行車両以外の車両の通行を禁止し、又は制限することができるとされ、また、地震法第24条の規定により避難路又は緊急輸送路を確保するため、歩行者又は車両の通行を禁止し、又は制限することができるとされている。

この場合、災対法第76条第1項に規定する緊急通行車両（道路交通法第39条第1項の緊急自動車を除く。）及び地震法第24条に規定する緊急輸送車両（以下「緊急通行車両等」という。）については、災害対策基本法施行令（昭和37年政令第288号。以下「災対法施行令」という。）第33条第1項又は大規模地震対策特別措置法施行令（昭和53年第385号。以下「地震施行令」という。）第12条第1項の規定により、知事又は公安委員会の確認によって標章及び証明書の交付を受け、通行が認められることになる。

しかしながら、阪神・淡路大震災等の経験に鑑みると、災害時には確認のための膨大な事務手続き等に対する処理能力が十分に確保されない状態が予想され、災害応急対策活動又は地震防災応急対策活動（以下「災害時応急対策等」という。）を迅速かつ円滑に行うためには、緊急通行の交通需要を事前に把握し、そのための事務の簡略化を図ることが必要であること。また、東日本大震災に伴う対応等を踏まえ、新たに緊急通行車両等以外の社会生活の維持に不可欠な車両又は公益上通行させることがやむを得ないと認められる車両を、交通規制の対象から除外する車両（以下「規制除外車両」という。）とすることが必要であったことから、当該車両の事前届出を受ける場合における事務処理手続等について必要事項を定め、災害応急対策等の適正を図ることを目的とする。

2 緊急通行車両等の事前届出、確認手続き等

① 緊急通行車両等の事前届出

事前届出は、緊急通行車両等の概数をあらかじめ把握するとともに、災害発生時等における緊急通行車両等の確認事務の省力化及び効率化を図るため、申請者の申請に基づき、緊急通行車両等として使用されるものに該当するかどうかの審査を事前に行うものとする。ただし、災害対策に従事する自衛隊、米軍及び外交官関係の車両（以下「自衛隊車両等」という。）であって特別の自動車番号標を有しているものについては、あらかじめ交通規制の対象から除外し、緊急交通路の通行に際しては確認標章の掲示を不要とするため、事前届出の対象としないこととする。

(1) 事前届出の対象車両

災害発生時等に、災害応急対策に従事し、又は災害応急対策等に必要な物資の緊急輸送その他の災害応急対策を実施するため運転する計画がある車両で次のいずれにも該当する車両であること。

ア 指定行政機関の長、指定地方行政機関の長、地方公共団体の長その他の執行機関、指定公共機関

及び指定地方公共機関その他の法令の規定により災害応急対策等の実施の責任を有する者（以下「指定行政機関等」という。）が保有し、若しくは契約により、常時指定行政機関の活動のために使用される車両又は災害発生時に他の関係機関・団体等から調達する車両であること。

イ 申請に係る車両を使用して行なう事務又は業務の内容が、次に掲げる災害応急対策等又は災害応急対策等に必要な物資の緊急輸送その他の災害応急対策に係る措置であること。

(ア) 災対法に基づく災害応急対策

- a 警報の発令及び伝達並びに避難の勧告又は指示に関する事項
- b 消防、水防その他の応急措置に関する事項
- c 被災者の救難、救助その他保護に関する事項
- d 災害を受けた児童及び生徒の応急の教育に関する事項
- e 施設及び設備の応急の復旧に関する事項
- f 清掃、防疫その他の保健衛生に関する事項
- g 犯罪の予防、交通の規制その他災害地における社会秩序の維持に関する事項
- h 緊急輸送の確保に関する事項
- i その他災害の発生の防禦又は拡大の防止のための措置に関する事項

(イ) 地震法に基づく地震防災応急対策

- a 地震予知情報の伝達及び避難の勧告又は指示に関する事項
- b 消防、水防その他の応急措置に関する事項
- c 応急の救護を要すると認められる者の救護その他保護に関する事項
- d 施設及び設備の整備及び点検に関する事項
- e 犯罪の予防、交通の規制その他当該大規模な地震により地震災害を受けるおそれのある地域における社会秩序の維持に関する事項
- f 緊急輸送の確保に関する事項
- g 地震災害が発生した場合における食糧、医薬品その他の物資の確保、清掃、防疫その他の保健衛生に関する措置その他応急措置を実施するため必要な体制の整備に関する事項
- h その他の地震災害の発生の防止又は軽減を図るための措置に関する事項

(ウ) 原子力災害対策特別措置法（平成 11 年法律第 156 号。以下「原災法」という。）に基づく緊急事態応急対策

- a 原子力緊急事態宣言その他原子力災害に関する情報の収集の伝達及び避難の勧告又は指示に関する事項
- b 放射線量の測定その他原子力災害に関する情報の収集に関する事項
- c 被災者の救難、救助その他保護に関する事項
- d 施設及び設備の整備及び点検並びに応急の復旧に関する事項
- e 犯罪の予防、交通の規制その他当該原子力災害を受けた地域における社会秩序の維持に関する事項
- f 緊急輸送の確保に関する事項
- g 食糧、医薬品その他の物資の確保、居住者等の被ばく放射線量の測定、放射性物質による汚染の除去その他の応急措置の実施に関する事項

h その他原子力災害（原子力災害が生ずる蓋然性を含む。）の拡大の防止を図るための措置に関する事項

(エ) 武力攻撃事態等における国民の保護のための措置に関する法律（平成16年法律第112号。以下「国民保護法」という。）に基づく国民の保護に関する対策

a 警報の発令、避難の指示、被災者の救助、消防等に関する措置

b 施設及び設備の応急の措置に関する事項

c 保健衛生の確保及び社会秩序の維持に関する措置

d 輸送及び通信に関する措置

e 国民の生活の安定に関する措置

f 被害の復旧に関する措置

(2) 緊急通行車両等の事前届出に関する手続

ア 事前届出の申請

(ア) 申請者

事前届出の申請者は、緊急通行（輸送）業務の実施について責任を有する者（代行者含む。）とする。

(イ) 申請先

当該車両の使用の本拠地を管轄する警察署長又は交通規制課長（以下「取扱警察署長等」という。）を経由し、公安委員会に申請するものとする。

(ウ) 申請書類

緊急通行車両等事前届出書（別記第1号様式）2通に、当該車両を使用して行う業務の内容を証する協定書等の書類（協定書等がない場合は、指定行政機関等の上申書等）及び自動車検査証（以下「車検証」という。）の写しを添えて行うものとする。

イ 審査

交通規制課長は申請に係る車両が緊急通行車両等に該当するか否かの審査を行なうものとし、前記（1）のア及びイについて審査するものとする。

ウ 届出済証の交付

審査の結果、緊急通行車両等に該当すると認められたものについては、緊急通行車両等事前届出済証（別記第1号様式）（以下「届出済証」という。）を申請者に交付するものとする。

エ 届出済証の再交付

届出済証の交付を受けた者から事前届出の内容に変更が生じ又は届出済証を亡失し、滅失し、汚損し若しくは破損した旨の申出があり、届出済証の再交付が必要と認められた場合は、再交付する届出済証の右上部に「再」と朱書きし、再交付するものとする。

オ 届出済証の返還

届出済証の交付を受けた車両が緊急通行車両等に該当しなくなったとき、当該車両が廃車となったとき、その他緊急通行車両等としての必要性がなくなったときは、速やかに届出済証の返還をさせるものとする。

② 発災時の緊急通行車両の確認

災対法、原災法及び国民保護法に規定する緊急通行車両（道路交通法（昭和35年法律第105

号)第39条第1項の緊急自動車を除く。)の確認は、次表1・2のものが行ない、その確認方法については、次のとおり行なうものとする。

(1) 届出済証の交付を受けている車両の確認

ア 確認

届出済証を受領し、届出済証に記載されている自動車登録番号と現に災害応急対策に使用される自動車の番号標に表示されている自動車登録番号とを確認するものとする。

イ 確認時の留意事項

(ア) 届出済証の交付を受けていない緊急通行車両の確認申請に優先して確認を行ない、確認のための必要な審査は、省略するものとする。

(イ) 他の公安委員会が発行した届出済証による確認申請についても、本県公安委員会が交付した届出済証と同様に取り扱うものとする。

(ウ) 確認標章の有効期限については、発生した災害の種類、規模、場所等に応じて適切に設定することとし、原則として発行の日の翌日から起算して1か月後の日とする。

(2) 届出済証の交付を受けていない緊急通行車両の確認

ア 申請者

申請する車両の使用者とする。

イ 対象車両

原則として前記第2①の(1)ア及びイ(ア)、(ウ)及び(エ)の対象車両と同様とする。

ウ 申請書類

緊急通行車両等確認申請書(別記第3号様式)(以下「確認申請書」という。)に災害応急対策に係る事務又は業務である旨を証する協定書等の書類(協定書等がない場合は、指定行政機関等の上申書等)を添えて行うものとする。

エ 確認

(ア) 届出済証の交付を受けていない車両の使用者から申出があった場合は、原則として警察署において緊急通行車両であることの確認を行うものとする。

(イ) 前記第2①(1)イ(ア)、(ウ)及び(エ)に掲げる要件について審査するものとする。

(3) 標章及び確認証明書の交付

緊急通行車両であることの確認を行なった場合は、災対法施行令第33条第2項並びに災害対策基本法施行規則(昭和37年総理府令第52号)第6条第1項及び第2項に規定する標章(別記第4号様式)及び緊急通行車両確認証明書(別記第5号様式)に必要な事項を記載し交付するものとする。

表1 届出済証の交付を受けている車両の確認

確認者	確認事務処理者	確認場所
公安委員会	交通規制課長	交通検問所 警察署
	高速道路交通警察隊長	高速道路交通警察隊本部 県警本部
	警察署長	

表2 届出済証の交付を受けていない車両の確認

確認者	確認事務処理者	確認場所
公安委員会	交通規制課長	交通検問所 警察署
	高速道路交通警察隊長	高速道路交通警察隊本部 県警本部
	警察署長	
知事	防災危機管理部防災対策課長	本庁
	各地域振興事務所の地域振興課長	各地域振興事務所

③ 地震災害に関する警戒宣言発令時の緊急輸送車両の確認事務等

- (1) 届出済証の交付を受けている車両の確認は、前記②(1)と同様に行うものとする。
- (2) 届出済証の交付を受けていない車両の確認は、前記②(2)アからウまでと同様に行い、前記第2①(1)イ(イ)に掲げる要件について審査を行うものとする。
- (3) 地震法に基づく緊急通行車両であることの確認を行なった場合は、地震法施行令第12条第2項及び大規模地震対策特別措置法施行規則(昭和54年総理府令第38号)第6条に規定する緊急輸送車両確認証明書(別記第6号様式)及び標章の交付の措置をとるものとする。
- (4) 警戒宣言に係る地震が発生した場合は、前記(3)の緊急輸送車両確認証明書の交付を受けている車両は、前記②(3)の緊急通行車両確認証明書の交付を受けている緊急通行車両とみなす。

④ 規制除外車両の事前届出

規制除外車両のうち、大規模災害発生後速やかに緊急交通路の通行を認めることが適切である車両については、その申請に基づき、規制除外車両に該当するか否かの審査を事前に行うものとする。

(1) 事前届出の対象車両

緊急通行車両とならない車両であって、次のいずれかに該当する車両であること

- ア 医師・歯科医師、医療機関等が使用する車両
- イ 医薬品・医療機器・医療用資材等を輸送する車両
- ウ 患者等搬送用車両（特別な構造又は装置があるものに限る。）
- エ 建設用重機、道路啓開作業用車両又は重機輸送用車両

(2) 規制除外車両の事前届出に関する手続

ア 事前届出の申請

(ア) 申請者及び申請先

前記①(2)ア(ア)及び(イ)の規定は、規制除外車両の事前届出に準用する。

(イ) 申請書類

規制除外車両事前届出書（別記第8号様式）2通に、次の書類を添えて行うものとする。

a 医師・歯科医師、医療機関等が使用する車両

車検証及び医師若しくは歯科医師の免許状又は使用者が医療機関等であることを確認できる書類

b 医薬品・医療機器・医療用資材等を輸送する車両

車検証及び使用者が医薬品・医療機器・医療資材等の製造者又は販売者であることを確認できる書類

c 患者等搬送用車両（特別な構造又は装置があるものに限る。）

車検証及び車両の写真（自動車番号標及び車両の構造又は装置が確認できるもの）

d 建設用重機、道路啓開作業車両又は重機輸送用車両

車検証及び車両の写真（自動車番号標及び車両の形状が確認できるもの）。ただし、重機輸送用車両については、建設重機と同一の使用者による届出に限って受理することとし、写真は重機を積載した状況のものとする。

イ 審査

交通規制課長は申請に係る車両が規制除外車両に該当するか否かの審査を行うものとし、前記(1)について審査するものとする。

ウ 届出済証の交付

審査の結果、規制除外車両に該当すると認められたものについては、規制除外車両事前届済証（別記8号様式。以下「除外届出済証」という。）を申請者に交付するものとする。

エ 緊急通行車両に係る届出済証の再交付等に関する規定の準用

前記①(2)エ及びオの規定は、除外届出済証の再交付等の手続に準用する。

⑤ 発災時の規制除外車両の確認

規制除外車両の確認は、警察署長等が警察署、県本部、高速道路交通警察隊本部及び交通検問所において、次のとおり行うものとする。

(1) 事前届出車両の確認

ア 確認

除外届出済証を受領し、除外届出済証に記載されている自動車登録番号と現に使用される自動車の番号標に表示されている自動車登録番号を確認するものとする。

イ 確認時の留意事項

(ア) 届出済証の交付を受けていない規定除外車両の確認申請に優先して確認を行い、確認のための審査は省略するものとする。

(イ) 他の公安委員が発行した除外届出済証による確認申請についても、本県公安委員会が交付した除外届出済証と同様に取り扱うものとする。

(ウ) 確認標章の有効期限については、原則として発行の翌日から起算して1か月後の日とする。

(2) 事前届出車両以外の車両に係る確認

ア 申請者

申請する車両の使用者とする。

イ 対象車両

発災直後においては、事前届出の対象とする車両に対して規制除外車両であることの確認を行う。

発災後、事前届出対象外の車両の通行が可能となった場合には、交通規制課において警察庁と調整の上、次に掲げる車両を規制除外車両とするものとする。

(ア) 燃料を輸送する車両（タンクローリー）

車検証等により車両の形状を確認する。

(イ) 路線バス・高速バス

車検証の使用者が一般乗合旅客自動車運送自動車で、乗車定員が11人以上であることを確認する。

(ウ) 霊きゅう車

車検証等により車両の形状を確認する。

(エ) 一定の物資を輸送する大型貨物自動車

車検証で事業用の大型貨物自動車に該当することを確認した上で、次に掲げる物資等を輸送することを確認する。

a 医薬品、医療機器、医療用資材等

b 食料品、日用品等の消費財

c 建築用資材

d 金融機関の現金

e 家畜の飼料

f 新聞、新聞用ロール紙

(オ) 警察署長が通行させることをやむを得ないと認めた車両

ウ 申請書類

規制除外車両確認申請書（別記第10号様式）に規制除外対象車両であることを証する車検証等を添えて行うものとする。

エ 確認

（ア）除外届出済証の交付を受けていない車両の使用者から申出があった場合は、原則として警察署において規制除外車両であることの確認を行うものとする。

（イ）前記④（1）及び⑤（2）イに掲げる対象車両に該当するか否かについて審査を行うものとする。

（3）標章及び確認証明書の交付

除外規制車両であることの確認を行った場合には、災対法施行令第33条第2項並びに災害対策基本法施行規則（昭和37年総理府令第52号）第6条第1項及び第2項に規定する標章（別記第4号様式）及び規制除外車両確認証明書（別記第11号様式）に必要な事項を記載し、交付するものとする。

<p>災 害 地震防災 応急対策用 原子力災害 国民保護措置用</p> <p style="text-align: center;">緊急通行車両等事前届出書</p> <p style="text-align: right;">年 月 日</p> <p>千葉県公安委員会 様 申請者住所</p> <p>委託 <input type="checkbox"/></p> <p style="text-align: right;">氏名 印</p>	<p>災 害 地震防災 応急対策用 第 号 原子力災害 国民保護措置用</p> <p style="text-align: center;">緊急通行車両等事前届出済証</p> <p>左記のとおり事前届出を受けたことを証する</p> <p style="text-align: right;">年 月 日</p> <p style="text-align: right;">千葉県公安委員会 印</p> <div style="border: 1px solid black; width: 80px; height: 80px; margin-left: auto; margin-right: auto;"></div>				
自動車登録番号					
<p>車 両 の 用 途 (緊急輸送を行う 車両にあっては 輸送人員又は品 名を記載)</p>	<ol style="list-style-type: none"> 1 警報 (地震予知情報) の発令、伝達、避難の勧告、指示 2 消防、水防その他の応急措置 3 救難 (救護)、救助その他保護 4 児童・生徒の応急教育 5 施設、設備の応急復旧 (整備・点検) 6 清掃、防疫その他保護衛生等の措置 7 犯罪の予防、交通規制、社会秩序の維持 8 緊急輸送確保のための措置 9 その他災害発生の防禦、拡大防止等 (具体的に備考欄に記載) 10 緊急輸送 (人) <p>※ 品名 1 飲料水・食料 2 建築資材等 3 衣料・寝具 4 日用雑貨品 5 医薬品 6 その他()</p>				
<table border="1" style="width:100%; border-collapse: collapse;"> <tr> <td style="width:10%; padding: 5px;">使用者</td> <td style="padding: 5px;">住所</td> </tr> <tr> <td></td> <td style="padding: 5px;">氏名</td> </tr> </table>	使用者	住所		氏名	備考
使用者	住所				
	氏名				
出 発 地					
備 考	<p>(注) 1 大規模地震対策特別措置法、災害対策基本法、原子力災害対策特別措置法又は武力攻撃事態等における国民の保護のための措置に関する法律に基づく交通規制が行われたときには、この届出済証を最寄りの警察本部、警察署、高速道路交通警察隊本部、交通検問所等に提出して所要の手続を受けてください。</p> <p>2 届出内容に変更が生じ又は本届出済証を亡失し、滅失し、汚損し、破損した場合には、千葉県公安委員会 (警察署又は警察本部交通規制課経由) に届け出てください。</p> <p>3 次に該当するときは、本届出済証を返還してください。 (1) 緊急通行車両に該当しなくなったとき。 (2) 緊急通行車両等が廃車になったとき。 (3) その他緊急通行車両としての必要性がなくなったとき。</p>				

注1：車両の用途欄は、主な用途の番号を1つだけ○で囲んでください。

注2：緊急輸送の場合は、輸送人員を () に記入し、主な品名の番号を1つだけ○で囲んでください。

災 害 地震防災 応急対策用 原子力災害 国民保護措置用		緊急通行車両等確認申請書		年 月 日
千葉県公安委員会 様		申請者 住所 氏名		印
自動車登録番号				
車両の用途（緊急輸送を行う車両にあっては輸送人員又は品名を記載）		1 警報(囂囂)の発令、伝達、避難の勧告、指示 2 消防、水防その他の応急措置 3 救難（救護）、救助その他保護 4 児童・生徒の応急教育 5 施設、設備の応急の復旧（整備・点検） 6 清掃、防疫その他保健衛生等の措置 7 犯罪の予防、交通規制、社会秩序の維持 8 緊急輸送確保のための措置 9 その他災害発生の防禦、拡大防止等(囂囂) 10 緊急輸送（ 人） 品名等 1 飲料水・食糧 2 建築資材等 3 衣料・寝具 4 日用雑貨品 5 医薬品 6 その他（ ）		
使用者	住所			
	氏名	() 局 番		
通行日時		月 日 : から 月 日 : の間		
通行経路		出 発 地		目 的 地
備 考				

注1：車両の用途欄は、主な用途の番号を1つだけ○で囲んでください。

2：緊急輸送の場合は、輸送人員を（ ）に記入し、主な品名の番号を一つだけ○で囲んでください。

<p style="font-size: 1.2em; margin: 0;">緊急通行車両確認証明書</p> <p style="margin: 5px 0;">年 月 日</p> <p style="margin: 0;">千葉県公安委員会 印</p>							
自動車登録番号							
車両の用途（緊急輸送を行う車両にあつては輸送人員又は品名を記載）	<ol style="list-style-type: none"> 1 警報の発令、伝達及び勧告、指示 2 消火、水防その他の応急措置 3 救難、救助、保護 4 児童・生徒の応急教育（教材運搬等） 5 施設、設備の応急の復旧 6 清掃、防疫その他保健衛生の措置 7 犯罪の予防、交通規制、社会秩序の維持 8 緊急輸送確保のための措置 9 その他災害発生の防禦、拡大防止（具体的に備考欄へ記載） 10 緊急輸送（ 人） <p style="margin: 5px 0;">※ 品名等</p> <table style="width: 100%; border: none;"> <tr> <td style="width: 50%;">1 飲料水・食糧</td> <td style="width: 50%;">2 建築資材等</td> </tr> <tr> <td>3 衣料・寝具</td> <td>4 日用雑貨品</td> </tr> <tr> <td>5 医薬品</td> <td>6 その他（ ）</td> </tr> </table>	1 飲料水・食糧	2 建築資材等	3 衣料・寝具	4 日用雑貨品	5 医薬品	6 その他（ ）
1 飲料水・食糧	2 建築資材等						
3 衣料・寝具	4 日用雑貨品						
5 医薬品	6 その他（ ）						
使用者	<table border="1" style="width: 100%; border-collapse: collapse;"> <tr> <td style="width: 20%; padding: 5px;">住所</td> <td style="padding: 5px;"></td> </tr> <tr> <td style="padding: 5px;">氏名</td> <td style="padding: 5px;">() 局 番</td> </tr> </table>	住所		氏名	() 局 番		
住所							
氏名	() 局 番						
通行日時	月 日 : から 月 日 : の間						
通行経路	<table border="1" style="width: 100%; border-collapse: collapse;"> <tr> <td style="width: 50%; padding: 5px;">出発地</td> <td style="width: 50%; padding: 5px;">目的地</td> </tr> <tr> <td style="padding: 5px;"></td> <td style="padding: 5px;"></td> </tr> </table>	出発地	目的地				
出発地	目的地						
備考							

注1：車両の用途欄は、主な用途の番号を1つだけ○で囲んでください。

2：緊急輸送の場合は、輸送人員を（ ）に記入し、主な品名の番号を1つだけ○で囲んでください。

(警察署) 第 号

<p style="font-size: 1.2em; margin: 0;">緊急輸送車両確認証明書</p> <p style="margin: 5px 0;">年 月 日</p> <div style="display: flex; justify-content: flex-end; align-items: center; margin-top: 10px;"> 千葉県公安委員会 <div style="border: 1px solid black; width: 60px; height: 60px; display: flex; align-items: center; justify-content: center;"> 印 </div> </div>					
自動車登録番号					
車両の用途（緊急輸送を行う車両にあつては輸送人員又は品名を記載）	<ol style="list-style-type: none"> 1 地震予知情報の伝達及び避難勧告又は指示 2 消防、水防その他の応急措置 3 応急の救護その他の保護 4 施設・設備の整備及び点検 5 犯罪の予防、交通規制、社会秩序の維持 6 緊急輸送路の確保 7 清掃・防疫・保健衛生、その他応急措置の整備 8 その他地震災害の発生の防止又は軽減等(具体的に備考欄へ記載) 9 緊急輸送 (人) <p style="margin: 5px 0;">※ 品名等 1 飲料水・食料 2 建築資材等</p> <p style="margin: 0 0 0 20px;">3 衣料・寝具 4 日用雑貨品</p> <p style="margin: 0 0 0 20px;">5 医薬品薬品 6 その他()</p>				
使用者	<table border="1" style="width: 100%; border-collapse: collapse;"> <tr> <td style="width: 20%; padding: 2px;">住所</td> <td style="padding: 2px;"></td> </tr> <tr> <td style="padding: 2px;">氏名</td> <td style="padding: 2px; text-align: center;">() 局 番</td> </tr> </table>	住所		氏名	() 局 番
住所					
氏名	() 局 番				
通行日時	月 日 : から 月 日 : の間				
通行経路	<table border="1" style="width: 100%; border-collapse: collapse;"> <tr> <td style="width: 50%; padding: 2px;">出発地</td> <td style="padding: 2px;">目的地</td> </tr> <tr> <td style="padding: 2px;"></td> <td style="padding: 2px;"></td> </tr> </table>	出発地	目的地		
出発地	目的地				
備考					

注1：車両の用途欄は、主な用途の番号を1つだけ○で囲んでください。

2：緊急輸送の場合は、輸送人員を（ ）に記入し、主な品名の番号を1つだけ○で囲んでください。

<p>災害 応急対策用 原子力災害 国民保護措置用</p> <p style="text-align: center;">規制除外車両事前届出書</p> <p style="text-align: right;">年 月 日</p> <p>千葉県公安委員会 様</p> <p style="padding-left: 40px;">申請者住所 (電話) 氏名</p> <p style="text-align: right;">印</p>	<p>災害 応急対策用 第 号 原子力災害 国民保護措置用</p> <p style="text-align: center;">規制除外車両事前届出済証</p> <p>左記のとおり事前届出を受けたことを証する</p> <p style="text-align: right;">年 月 日</p> <p style="text-align: right;">千葉県公安委員会</p> <div style="border: 1px solid black; width: 80px; height: 80px; margin-left: auto; margin-right: 0; text-align: center; line-height: 80px;">印</div>						
<p>自動車登録番号</p>							
<p>車両の用途 (緊急輸送を行う 車両にあつては輸 送人員又は品名を 記載)</p>							
<table border="1" style="width:100%; border-collapse: collapse;"> <tr> <td style="width:10%; text-align: center;">使用者</td> <td style="width:15%; text-align: center;">住所</td> <td style="padding: 5px;">() 局 番</td> </tr> <tr> <td></td> <td style="text-align: center;">氏名</td> <td style="padding: 5px;"></td> </tr> </table>	使用者	住所	() 局 番		氏名		
使用者	住所	() 局 番					
	氏名						
<p>出 発 地</p>							
<p>(注) この事前届出書は2部作成して、当該車両を使用して行う業務の内容を疎明する書類を添付の上、車両の使用の本拠の位置を管轄する警察署に提出してください。</p>							

(注) 1 災害対策基本法、原子力災害対策特別措置法又は武力攻撃事態等における国民の保護のための措置に関する法律に基づく交通規制が行われたときには、この届出済証を最寄りの警察本部、警察署、交通検問所等に提出して所要の手続を受けてください。

2 届出内容に変更が生じ又は本届出済証を亡失し、滅失し、汚損し、破損した場合には、公安委員会（警察本部経由）に届け出て再交付を受けてください。

3 次に該当するときは、本届出済証を返還してください。

(1) 規制除外車両に該当しなくなったとき。

(2) 規制除外車両が廃車となったとき。

(3) その他、交通規制対象除外車両としての必要性がなくなったとき。

備考 1：届出者は、氏名を記載し及び押印することに代えて、署名することができる。
2：用紙の大きさは、日本工業規格A列4番とする

<p>規制除外車両確認申請書</p>		
<p>年 月 日</p>		
<p>千葉県公安委員会 様</p>		
<p>申請者 住所</p>		
<p>氏名 印</p>		
自動車登録番号		
車両の用途（緊急輸送を行う車両にあっては輸送人員又は品名を記載）		
使用者	住所	() 局 番
	氏名	
通行日時	月 日 : から 月 日 : の間	
通行経路	出発地	目的地
備考		

備考：用紙の大きさは、日本工業規格A列5番とする。

(警察署) 第 号

<p>規制除外車両確認証明書</p> <p style="margin-left: 200px;">年 月 日</p> <p style="margin-left: 100px;">千葉県公安委員会 印</p> <div style="border: 1px solid black; width: 100px; height: 50px; margin-left: 200px;"></div>		
自動車登録番号		
車両の用途 (緊急輸送を行う車両にあつては輸送人員又は品名を記載)		
使用者	住所	
	氏名	() 局 番
通行日時	月 日 : から 月 日 : の間	
通行経路	出 発 地	目 的 地
備 考		

備考：用紙の大きさは、日本工業規格A列5番とする。

地震防災 災害 応急対策用 緊急通行車両等確認申請書 年 月 日 千葉県知事 殿 申請者住所 氏名 印					
自動車登録番号					
車両の用途（緊急輸送を行う車両にあつては輸送人員又は品名を記載）	1 警報（地震予知情報）の発令、伝達、避難の勧告、指示 2 消防、水防その他の応急措置 3 救難（救護）、救助その他保護 4 児童・生徒の応急教育 5 施設、設備の応急の復旧（整備・点検） 6 清掃、防疫その他保健衛生等の措置 7 犯罪の予防、交通規制、社会秩序の維持 8 緊急輸送確保のための措置 9 その他災害発生の防禦、拡大防止等（備考欄へ記載） 0 緊急輸送（ 人） ※ 品名等 1. 飲料水・食糧 2. 建築資材等 3. 衣料・寝具 4. 日用雑貨品 5. 医薬品 6. その他（ ）				
使用者	住所				
	氏名 () 局 番				
通行日時	月 日 : ~ 月 日 : の間				
通行経路	<table border="1" style="width: 100%; border-collapse: collapse;"> <tr> <td style="width: 50%; text-align: center;">出発地</td> <td style="width: 50%; text-align: center;">目的地</td> </tr> <tr> <td style="height: 30px;"></td> <td style="height: 30px;"></td> </tr> </table>	出発地	目的地		
出発地	目的地				
備考					

注：1 車両の用途欄は、主な用途の番号を1つだけ○で囲んでください。

2 緊急輸送の場合は、輸送人員を（ ）に記入し、主な品名の番号を1つだけ○で囲んでください。

<p style="font-size: 24px; margin: 0;">緊急通行車両確認証明書</p> <p style="margin: 10px 0;">年 月 日</p> <p style="margin: 0;">千葉県知事 印</p>					
自動車登録番号					
車両の用途（緊急輸送を行う車両にあっては輸送人員又は品名を記載）	<p>1 警報（地震予知情報）の発令及び伝達、避難の勧告、指示</p> <p>2 消防、水防その他の応急措置</p> <p>3 救難（救護）、救助その他保護</p> <p>4 児童・生徒の応急教育</p> <p>5 施設、設備の応急の復旧（整備・点検）</p> <p>6 清掃、防疫その他保健衛生等の措置</p> <p>7 犯罪の予防、交通規制、社会秩序の維持</p> <p>8 緊急輸送確保のための措置</p> <p>9 その他災害発生の防禦、拡大防止等（備考欄に記載）</p> <p>9 緊急輸送（ 人）</p> <p>※ 品名 1. 飲料水・食糧 2. 建築資材等 3. 衣料・寝具</p> <p style="padding-left: 100px;">4. 日用雑貨品 5. 医薬品 6. その他（ ）</p>				
使用者	<table border="1" style="width: 100%; border-collapse: collapse;"> <tr> <td style="width: 20%; padding: 2px;">住所</td> <td></td> </tr> <tr> <td style="padding: 2px;">氏名</td> <td style="text-align: center;">（ ） 局 番</td> </tr> </table>	住所		氏名	（ ） 局 番
住所					
氏名	（ ） 局 番				
通行日時	月 日 : ～ 月 日 : の間				
通行経路	<table border="1" style="width: 100%; border-collapse: collapse;"> <tr> <td style="width: 50%; padding: 2px;">出 発 地</td> <td style="padding: 2px;">目 的 地</td> </tr> <tr> <td style="height: 30px;"></td> <td></td> </tr> </table>	出 発 地	目 的 地		
出 発 地	目 的 地				
備考					

注：1 車両の用途欄は、主な用途の番号を1つだけ○で囲んでください。

2 緊急輸送の場合は、輸送人員を（ ）に記入し、主な品名の番号を1つだけ○で囲んでください。

登録車両番号	<input type="text"/>
緊	急
有効期限	<input type="text"/> 年 <input type="text"/> 月 <input type="text"/> 日

2 自衛隊の災害派遣要請の様式<資料5-2>

第 号
年 月 日

様

千葉県知事

自衛隊の災害派遣について（要請）

このことについて、自衛隊法第83条第1項の規定により下記のとおり派遣要請します。

記

1 災害の情况及び派遣を要請する事由

(1) 災 害 の 情 況

(2) 派遣を要請する事由

2 派遣を希望する期間

年 月 日（ 時 分）から災害応急対策の実施が終了するまでの間

3 派遣を希望する区域及び活動内容

(1) 活動希望区域

(2) 活 動 内 容

4 その他参考となるべき事項

第 号
年 月 日

千葉県知事

様

市町村長

自衛隊の災害派遣要請について（依頼）

このことについて、自衛隊法第 83 条第 1 項の規定による自衛隊の派遣を、下記のとおり依頼します。

記

1 災害の情况及び派遣を要請する事由

(1) 災 害 の 情 況

(2) 派遣を要請する事由

2 派遣を希望する期間

年 月 日（ 時 分）から災害応急対策の実施が終了するまでの間

3 派遣を希望する区域及び活動内容

(1) 活動希望区域

(2) 活 動 内 容

4 その他参考となるべき事項

第 号
年 月 日

様

千葉県知事

自衛隊の災害派遣部隊の撤収について（要請）

年 月 日付け 第 号で要請したこのことについては、下記のとおり派遣部隊の撤収を要請します。

記

- 1 撤収日時 年 月 日 時 分
- 2 撤収理由
- 3 その他必要事項

第 号
年 月 日

千葉県知事

様

市町村長

自衛隊の災害派遣部隊の撤収要請について（依頼）

年 月 日付け 号で依頼したこのことについては、下記のとおり派遣部隊の撤収要請を依頼します。

記

- 1 撤収日時 年 月 日 時 分
- 2 撤収理由
- 3 その他必要事項

3 自衛官及び消防吏員の作成する措置命令・措置通知書<資料5-3>

(表)

<p style="margin: 0;">措 置 命 令</p> <p style="margin: 0;">通 知 書</p> <p style="margin: 0;">措 置</p> <p style="margin: 0; text-align: right;">年 月 日</p> <p style="margin: 0;">署長 殿</p> <p style="margin: 0; text-align: right;">第1項の規定により</p> <p style="margin: 0;">災害対策基本法第76条の3第3項及び第4項の規定において準用する</p> <p style="margin: 0; text-align: right;">第2項の規定により</p> <p style="margin: 0;">措置命令</p> <p style="margin: 0;">を行つたので、同条第6項の規定により、下記のとおり通知します。</p> <p style="margin: 0;">措 置</p> <p style="margin: 0; text-align: right;">所 属</p> <p style="margin: 0; text-align: right;">氏 名 ⑩</p>				
1 日 時	年 月 日 午前 時 分 午後			
2 場 所				
3 (命令・措置) を行つた者	所属 氏名			
4	命令の 場 合	命 令 を 受 け た 者	住 所	
			氏 名	
			番 号 標 に 表 示 さ れ て い る 番 号	
	措 置 の 場 合	措 置 に 係 る 物 件 の (占 有 者 ・ 所 有 者 ・ 管 理 者)	住 所	
氏 名				
番 号 標 に 表 示 さ れ て い る 番 号				
5 (命令・措置) の内容				

(裏)

6 (命令・措置) を行った 場所の前後の状況	
7 備 考	
備考 1 6には、破損を行った場合、破損の有無及び破損状況も記載すること。 2 () 内については、該当するものを○で囲むこと。 3 破損を行った場合には、破損前後の状況を撮影した写真を添付すること。 4 所定の欄に記載できないときは、別紙に記入の上、これを添付すること。	

用紙の大きさは、A4とする。

4 ヘリコプター臨時離発着場適地一覧表<資料5-4>

令和7年1月1日現在

No.	離発着場名称	所在地		施設管理者	広さ		最寄消防署(所) からの距離(m)	指定避難所等の指定
		地名・地番	座標		長辺×短辺(m)	区分		
1	千葉県立 青葉の森公園(野球場)	千葉市中央区青葉町654	035°35'35.89"N 140°08'40.36"E	スポーツクラブNAS(株) ※ スポーツブラザ(陸上競技場、野球場、庭球場、弓道場)管理者	100 × 50	中	2,400	緊急避難場所
2	千葉県立 青葉の森公園(陸上競技場)	千葉市中央区青葉町654	035°35'42.01"N 140°08'42.52"E	スポーツクラブNAS(株) ※ スポーツブラザ(陸上競技場、野球場、庭球場、弓道場)管理者	180 × 100	大	2,400	緊急避難場所
3	千葉県蘇我スポーツ公園 (多目的広場[フクダ電子スクエア])	千葉市中央区川崎町1-20	035°34'29.95"N 140°07'24.66"E	SSP UNITED(フクダ電子アリーナ)	180 × 130	大	2,900	—
4	千葉ポートパーク(円形芝生広場)	千葉市中央区中央港1	035°35'57.98"N 140°06'00.22"E	ポートパーク(事務所) ※ (株)塚原緑地研究所	130 × 105	大	1,900	—
5	千葉市立 椿森中学校(グラウンド)	千葉市中央区椿森4-1-1	035°37'18.88"N 140°07'15.77"E	千葉市(教育委員会)	80 × 80	中	2,000	緊急避難場所・避難所
6	千葉県警察本部出洲ヘリポート	千葉市中央区出洲港479-2	035°35'39.00"N 140°06'49.00"E	千葉県警察本部	30 × 20	小	1,200	—
7	【旧】千葉県消防学校(グラウンド)	千葉市中央区仁戸名町666-2	035°34'51.78"N 140°09'28.87"E	千葉県(防災危機管理部 消防課)	100 × 100	大	1,200	—
8	東大検見川グラウンド(北東側)	千葉市花見川区花園町1035	035°39'32.61"N 140°04'31.97"E	東京大学(検見川総合運動場)	250 × 120	大	3,500	—
9	東大検見川グラウンド(南西側)	千葉市花見川区花園町1035	035°39'29.65"N 140°04'28.17"E	東京大学(検見川総合運動場)	400 × 135	大	3,500	—
10	放医研ヘリポート	千葉市稲毛区穴川4-9-1	035°38'07.34"N 140°05'55.60"E	放射線医学総合研究所(代表)	31 × 31	小	700	—
11	千葉県総合スポーツセンター (サッカー・ラグビー場)	千葉市稲毛区天台323	035°39'01.45"N 140°07'36.34"E	千葉県スポーツ協会・まちづくり公社グループ	155 × 145	大	2,400	緊急避難場所
12	千葉県総合スポーツセンター(第2陸上競技場)	千葉市稲毛区天台町323	035°38'54.88"N 140°07'12.48"E	千葉県スポーツ協会・まちづくり公社グループ	180 × 100	大	1,800	緊急避難場所
13	アキラスポーツフィールド(駐車場)	千葉市若葉区中田町	035°36'45.68"N 140°13'25.51"E	豊株式会社(施設営業本部)	100 × 55	中	2,000	—
14	昭和ノ森(第1駐車場)	千葉市緑区土気町	035°31'27.24"N 140°17'06.51"E	千葉市(緑公園緑地事務所)	150 × 60	中	1,500	緊急避難場所
15	千葉県立 幕張海浜公園Bブロック(大芝生広場)	千葉市美浜区ひび野2-116	035°38'41.58"N 140°02'36.24"E	県立幕張海浜公園みどりと海パートナーズ	100 × 70	中	1,900	緊急避難場所
16	銚子市立 高神小学校(グラウンド)	銚子市犬吠場10222-1	035°42'06.00"N 140°51'28.00"E	銚子市(教育委員会)	90 × 70	中	1,800	緊急避難場所
17	桜井町公園(野球場)	銚子市桜井町61-1	035°47'52.00"N 140°43'17.00"E	銚子市(都市整備課)	120 × 100	大	4,500	緊急避難場所
18	【旧】銚子市立 第七中学校(グラウンド)	銚子市笹本町860-2	035°47'24.00"N 140°42'56.00"E	銚子市(財政課)	90 × 80	中	5,000	—
19	千葉県立 銚子商業高等学校(グラウンド)	銚子市台町1781	035°43'09.00"N 140°49'36.00"E	銚子商業高等学校(代表)	150 × 100	大	2,200	緊急避難場所
20	【旧】銚子市立 第六中学校(グラウンド)	銚子市野尻町553	035°45'52.00"N 140°45'27.00"E	銚子市(財政課)	60 × 50	中	700	—
21	銚子市シオパーク・芸術センター(銚子芸術村庭) 【銚子市地域交流センター】	銚子市八木町1777-1	035°42'28.00"N 140°44'33.00"E	銚子市(社会教育課)	80 × 50	中	8,700	緊急避難場所
22	大洲防災公園(多目的広場)	市川市大洲1-18	035°43'08.39"N 139°54'40.10"E	市川市(街づくり部公園緑地課)	100 × 70	中	150	緊急避難場所
23	市川市消防局大野消防訓練場	市川市大野町4-2157	035°45'06.30"N 139°57'37.03"E	市川市消防局(指令課)	70 × 70	中	0	—
24	江戸川河川緑地公園野球場(12号グラウンド)	市川市河原地先	035°42'11.18"N 139°55'12.28"E	市川市(街づくり部公園緑地課)	100 × 100	大	1,000	緊急避難場所
25	市川市国府台公園陸上競技場	市川市国府台1-6-4	035°44'37.86"N 139°54'30.23"E	市川市(スポーツ部スポーツ施設課)	100 × 90	中	250	緊急避難場所
26	市川市立 第七中学校(グラウンド)	市川市末広1-1-48	035°41'10.57"N 139°55'03.43"E	第七中学校(教頭)	50 × 80	中	750	緊急避難場所・避難所
27	市川市立 第三中学校(グラウンド)	市川市曾谷3-2-1	035°44'23.93"N 139°55'56.68"E	第三中学校(教頭)	60 × 50	中	750	緊急避難場所・避難所
28	江戸川河川緑地公園野球場(9号グラウンド)	市川市稲荷木地先	035°42'20.48"N 139°55'17.58"E	市川市(街づくり部公園緑地課)	98 × 60	中	1,500	緊急避難場所
29	広尾防災公園(健康の広場)	市川市広尾2-3-2	035°40'40.36"N 139°53'23.73"E	市川市(街づくり部公園緑地課)	100 × 70	中	250	緊急避難場所
30	中山競馬場(市川駐車場)	市川市若宮3-42-13	035°43'37.57"N 139°57'22.36"E	中山競馬場(代表)	85 × 75	中	1,500	—
31	船橋市地方卸売市場(駐車場)	船橋市市場1-8-1	035°42'15.41"N 139°59'35.89"E	船橋市地方卸売市場(総務課) ※時間外は警備員	130 × 50	中	902	緊急避難場所
32	船橋市立 御滝中学校(グラウンド)	船橋市金杉6-5-1	035°44'14.28"N 140°01'05.51"E	船橋市立 御滝中学校(教頭)	100 × 80	中	1,760	緊急避難場所・避難所
33	千葉県立 行田公園(東側芝生広場)	船橋市行田2-5	035°43'10.13"N 139°58'26.58"E	千葉県立行田公園(管理事務所) ※8:00~17:00(通年)	40 × 40	小	264	緊急避難場所
34	JRA中山競馬場(馬場内UMAMI PARK 南西側 芝生広場)	船橋市古作1-1-1	035°43'23.34"N 139°57'43.03"E	JRA中山競馬場(代表) ※時間外は警備員	80 × 70	中	1,012	緊急避難場所
35	船橋市消防訓練センター(屋外訓練場)	船橋市古和差町502-1	035°44'43.72"N 140°03'18.59"E	船橋市消防局(指揮指令課)	62 × 33	小	0	—
36	船橋市立 豊富中学校(グラウンド)	船橋市豊富町12	035°45'44.60"N 140°03'49.21"E	船橋市立 豊富中学校(教頭)	80 × 50	中	2,838	緊急避難場所・避難所
37	千葉県立 船橋豊富高等学校(グラウンド)	船橋市豊富町656-8	035°45'58.36"N 140°04'19.88"E	千葉県立 船橋豊富高等学校(教頭)	170 × 100	大	1,892	—
38	船橋市運動公園(陸上競技場)	船橋市夏見台6-4-1	035°43'50.26"N 139°59'47.74"E	船橋市運動公園(代表) ※年末年始(12/29~1/3)及び臨時休園日を除く9:00~21:00	160 × 80	中	1,254	緊急避難場所
39	日本大学理工学部船橋キャンパス(交通総合試験路)	船橋市習志野台7-24-1	035°43'31.09"N 140°03'31.68"E	日本大学理工学部船橋キャンパス(庶務課)	130 × 30	小	1,430	緊急避難場所・避難所
40	日本大学理工学部船橋キャンパス(グラウンド)	船橋市習志野台7-24-1	035°43'39.42"N 140°03'17.42"E	日本大学理工学部船橋キャンパス(庶務課)	120 × 100	大	1,430	緊急避難場所・避難所

No.	離発着場名称	所在地		施設管理者	広さ		最高消防署(所) からの距離(m)	指定避難所等の指定
		地名・地番	座標		長辺×短辺(m)	区分		
41	船橋市立 宮本中学校(グラウンド)	船橋市東船橋7-8-1	035°41'42.54"N 140°00'01.33"E	船橋市立 宮本中学校(教頭)	130 × 70	中	924	緊急避難場所・避難所
42	船橋市法典公園(球技場内) [グラスポ]	船橋市藤原5-9-10	035°44'31.28"N 139°58'43.75"E	船橋市法典公園(代表) ※年末年始(12/29~1/3)及び 臨時休園日を除く8:30~ 21:00	125 × 75	中	1,892	緊急避難場所
43	船橋市業門台公園(野球場)	船橋市業門台4-25-19	035°42'43.74"N 140°02'57.35"E	船橋市(公園緑地課)	80 × 64	中	550	緊急避難場所
44	船橋競馬場(北側駐車場)	船橋市若松1-2-1	035°41'16.26"N 139°59'45.46"E	株式会社よみうりランド(船橋 競馬事業部施設課)	160 × 90	中	1,800	緊急避難場所
45	館山市立 西岬小学校(グラウンド)	館山市加賀名151	034°58'04.80"N 139°47'34.73"E	西岬小学校(代表)	53 × 39	小	1,500	緊急避難場所
46	【旧】館山市立神戸小学校(グラ ウンド)	館山市犬石1496	034°56'00.21"N 139°50'16.22"E	館山市(教育委員会 スポーツ 課)	44 × 37	小	160	緊急避難場所
47	館山市立 第一中学校(グラウンド)	館山市那古954	035°01'18.81"N 139°51'29.05"E	第一中学校(代表)	180 × 150	大	5,000	緊急避難場所
48	千葉県立 館山運動公園(多目的広 場)	館山市藤原300	034°57'39.68"N 139°51'13.58"E	館山運動公園	73 × 42	小	4,700	—
49	館山市立 北条小学校(グラウンド)	館山市北条456	034°59'39.43"N 139°52'22.56"E	北条小学校(代表)	130 × 80	中	1,000	緊急避難場所
50	館山市営 市民運動場(野球場)	館山市正木4304-2	035°00'41.73"N 139°51'32.66"E	館山市営市民運動場	91 × 91	中	3,700	—
51	木更津市営野球場	木更津市清見台1-6-7	035°23'11.09"N 139°56'41.99"E	木更津市(健康こども部 ス ポーツ振興課)	135 × 120	大	700	—
52	桜井運動場	木更津市桜井新町4-2	035°21'53.95"N 139°55'16.14"E	木更津市(健康こども部 ス ポーツ振興課)	140 × 105	大	1,500	緊急避難場所
53	木更津市立 東清小学校(グラウン ド)	木更津市菅生114	035°23'18.96"N 139°58'59.41"E	木更津市(教育委員会 教育部 教育総務課)	130 × 70	中	1,500	緊急避難場所
54	木更津市立 岩根中学校(グラウン ド)	木更津市高柳3-7-49	035°24'43.08"N 139°56'43.86"E	木更津市(教育委員会 教育部 教育総務課)	140 × 80	中	800	緊急避難場所
55	木更津市立木 更津第一中学校(グラ ウンド)	木更津市中央1-10-1	035°23'07.04"N 139°55'31.95"E	木更津市(教育委員会 教育部 教育総務課)	123 × 100	大	2,100	緊急避難場所
56	木更津市立 金田中学校(グラウン ド)	木更津市中島2820	035°25'38.13"N 139°55'33.02"E	木更津市(教育委員会 教育部 教育総務課)	110 × 60	中	1,400	緊急避難場所
57	木更津市立 畑沢中学校(グラウン ド)	木更津市畑沢1053-1	035°20'51.39"N 139°54'50.44"E	木更津市(教育委員会 教育部 教育総務課)	140 × 80	中	1,900	緊急避難場所
58	木更津市立 富来田中学校(グラウン ド)	木更津市真里谷275	035°22'09.44"N 140°03'55.58"E	木更津市(教育委員会 教育部 教育総務課)	200 × 120	大	500	—
59	木更津市立 鎌足小学校(グラウン ド)	木更津市矢那609	035°20'52.97"N 139°58'24.84"E	木更津市(教育委員会 教育部 教育総務課)	100 × 50	中	6,000	—
60	千葉県立 松戸向陽高等学校(グラウン ド)	松戸市秋山682	035°45'55.58"N 139°55'27.77"E	松戸向陽高等学校(代表)	125 × 87	中	1,000	緊急避難場所・避難所
61	千葉県立 松戸馬橋高等学校(グラウン ド)	松戸市旭町1-7-1	035°48'51.00"N 139°53'59.00"E	松戸馬橋高等学校(代表)	90 × 90	中	1,300	緊急避難場所・避難所
62	松戸市立 松戸高等学校(グラウン ド)	松戸市紙敷2-7-5	035°46'29.00"N 139°57'01.00"E	松戸市(教育委員会学校財務 課)	130 × 60	中	1,800	緊急避難場所・避難所
63	千葉県立 松戸南高等学校(グラウン ド)	松戸市紙敷1199	035°46'20.10"N 139°56'04.81"E	松戸南高等学校(代表)	104 × 84	中	600	緊急避難場所・避難所
64	江戸川河川敷(古ヶ崎スポーツ広場)	松戸市古ヶ崎地先	035°48'04.18"N 139°53'35.05"E	国土交通省江戸川河川事務所	300 × 100	大	1,500	緊急避難場所
65	江戸川河川敷(上葛飾橋南側)	松戸市古ヶ崎地先	035°47'33.07"N 139°53'26.63"E	国土交通省江戸川河川事務所	100 × 100	大	1,000	緊急避難場所
66	千葉県立 松戸国際高等学校(グラウン ド)	松戸市五香西5-6-1	035°47'12.88"N 139°57'24.73"E	松戸国際高等学校(代表)	98 × 66	中	800	緊急避難場所・避難所
67	千葉県立 小金高等学校(グラウン ド)	松戸市新松戸北2-14-1	035°49'56.00"N 139°54'43.00"E	小金高等学校(代表)	160 × 80	中	1,400	緊急避難場所・避難所
68	21世紀の森と広場(パークセンター 東側)	松戸市千駄堀269	035°48'08.73"N 139°56'32.12"E	松戸市(公園緑地課)	100 × 100	大	1,200	緊急避難場所
69	松戸運動公園(陸上競技場)	松戸市千駄堀4434	035°47'49.00"N 139°55'35.00"E	松戸市(スポーツ課)	130 × 70	中	1,400	緊急避難場所
70	東部スポーツパーク(野球場)	松戸市高塚新田352	035°45'53.00"N 139°56'17.00"E	松戸市(東部クリーンセン ター)	80 × 80	中	200	緊急避難場所・避難所
71	金ヶ作公園(野球場)	松戸市常盤平3-27-1	035°47'58.85"N 139°57'15.05"E	松戸市(公園緑地課)	130 × 80	中	800	緊急避難場所
72	千葉県立 松戸高等学校(グラウン ド)	松戸市中和倉590-1	035°48'04.43"N 139°55'36.80"E	松戸高等学校(代表)	96 × 52	中	500	緊急避難場所・避難所
73	千葉県西部防災センター(南側空地)	松戸市松戸558-3	035°46'23.09"N 139°54'08.78"E	千葉県(防災危機管理部危機管 理政策課)	50 × 40	小	1,400	—
74	六実中央公園	松戸市六高台3-142	035°47'57.00"N 139°59'15.00"E	松戸市(公園緑地課)	80 × 80	中	300	緊急避難場所
75	千葉県立 松戸六実高等学校(グラウン ド)	松戸市六高台5-150-1	035°48'09.76"N 139°59'36.56"E	松戸六実高等学校(代表)	84 × 55	中	800	緊急避難場所・避難所
76	川間駅南中央公園	野田市岩名2-39	035°58'24.67"N 139°50'13.09"E	野田市 (自然経済推進部 みどりと水 のまちづくり課)	120 × 100	大	1,950	—
77	野田市総合公園(自由大広場)[駒崎 興業スポーツパーク]	野田市清水958	035°57'45.65"N 139°50'53.56"E	野田市(自然経済推進部 ス ポーツ推進課)	120 × 80	中	2,150	緊急避難場所・避難所
78	野田市文化センター(駐車場)	野田市鶴奉5-1	035°57'22.32"N 139°52'22.51"E	野田市(教育委員会 生涯学習 部 生涯学習課)	70 × 34	小	200	緊急避難場所
79	野田市立 関宿中央小学校(グラウン ド)	野田市東宝珠花234-1	036°01'28.88"N 139°49'24.35"E	野田市(教育委員会 生涯学習 部 教育総務課)	80 × 50	中	380	緊急避難場所・避難所
80	千葉県立 長生の森公園(野球場)	茂原市押日816-1	035°27'17.50"N 140°16'03.43"E	(一財)千葉県まちづくり公社 (長生の森公園管理事務所) ※ 公園指定管理者	130 × 120	大	2,900	緊急避難場所

No.	離発着場名称	所在地		施設管理者	広さ		最高消防署(所) からの距離(m)	指定避難所等の指定
		地名・地番	座標		長辺×短辺(m)	区分		
81	千葉県立 長生の森公園(ゲートボール場)	茂原市押日816-1	035°27'13.79"N 140°16'02.60"E	(一財)千葉県まちづくり公社 (長生の森公園管理事務所) ※ 公園指定管理者	50 × 40	小	2,900	緊急避難場所
82	千葉県立 長生高等学校(グラウンド)	茂原市高師286	035°26'01.66"N 140°17'51.03"E	長生高等学校(代表)	200 × 60	中	1,200	緊急避難場所・避難所
83	富士見公園(野球場)	茂原市東郷1920	035°25'58.58"N 140°18'34.17"E	茂原市(都市建設部 都市整備課)	45 × 120	中	1,520	緊急避難場所
84	富士見公園(少年野球場)	茂原市東郷2091-5	035°25'58.86"N 140°18'38.73"E	茂原市(都市建設部 都市整備課)	100 × 100	大	1,520	緊急避難場所
85	茂原市立 早野中学校(グラウンド)	茂原市早野206-1	035°24'57.62"N 140°16'53.44"E	茂原市(教育委員会 教育部 学校教育課)	180 × 70	中	2,800	—
86	【旧】茂原市立 西陵中学校(グラウンド)	茂原市緑ヶ丘1-53	035°26'23.54"N 140°15'42.52"E	茂原市(総務部 管財課)	120 × 80	中	5,000	緊急避難場所
87	成田市立 大栄みらい学園(グラウンド)	成田市伊能125	035°49'55.24"N 140°25'35.11"E	成田市(教育委員会 教育総務課)	90 × 80	中	1,800	緊急避難場所・避難所
88	大谷運動公園(多目的広場)	成田市押畑952-3	035°47'53.23"N 140°18'39.61"E	成田市(シティプロモーション部 スポーツ振興課)	80 × 60	中	3,800	—
89	久住第2スポーツ広場(野球場)	成田市小泉1131	035°49'06.26"N 140°21'56.87"E	成田市(シティプロモーション部 スポーツ振興課)	50 × 50	中	5,600	—
90	成田国際空港	成田市三里塚御料牧場1-1	035°27'07.20"N 140°13'57.00"E	成田国際空港(空港運用部門)	50 × 30	小	3,800	—
91	公津スポーツ広場(野球場)	成田市下方693-2	035°45'29.13"N 140°16'22.55"E	成田市(シティプロモーション部 スポーツ振興課)	150 × 90	中	1,500	—
92	中郷スポーツ広場(野球場)	成田市新泉19	035°48'33.36"N 140°21'15.09"E	成田市(シティプロモーション部 スポーツ振興課)	70 × 50	中	5,600	—
93	ニュータウンスポーツ広場(野球場)	成田市台方939-11	035°46'46.77"N 140°16'22.65"E	成田市(シティプロモーション部 スポーツ振興課)	85 × 85	中	2,900	—
94	ニュータウンスポーツ広場(サッカー場)	成田市台方1415	035°46'44.86"N 140°16'27.40"E	成田市(シティプロモーション部 スポーツ振興課)	200 × 80	中	2,900	—
95	下総運動公園(野球場)	成田市高岡1435	035°52'31.26"N 140°21'23.90"E	成田市(シティプロモーション部 スポーツ振興課)	100 × 100	大	4,800	緊急避難場所
96	利根川河川敷(高岡地先)	成田市高岡地先	035°53'00.39"N 140°21'07.28"E	成田市(都市部 公園緑地課)	100 × 100	大	4,800	—
97	八生第1スポーツ広場(野球場)	成田市宝田1733	035°49'11.08"N 140°18'02.94"E	成田市(シティプロモーション部 スポーツ振興課)	70 × 70	中	6,700	—
98	利根川河川敷(竜台地先)	成田市竜台地先	035°51'49.72"N 140°18'06.84"E	成田市(総務部 危機管理課)	100 × 100	大	7,000	—
99	後谷津公園	成田市中台2-23	035°46'59.20"N 140°17'33.84"E	成田市(都市部 公園緑地課)	90 × 70	中	1,100	—
100	大栄B&G海洋センター(運動場)	成田市一坪田388	035°49'05.95"N 140°25'17.67"E	成田市(シティプロモーション部 スポーツ振興課)	85 × 65	中	2,400	緊急避難場所・避難所
101	遠山スポーツ広場(野球場)	成田市本城103-22	035°44'22.89"N 140°22'37.41"E	成田市(シティプロモーション部 スポーツ振興課)	65 × 65	中	1,500	—
102	豊住第1スポーツ広場(野球場)	成田市南羽鳥570-20	035°49'46.86"N 140°17'35.76"E	成田市(シティプロモーション部 スポーツ振興課)	60 × 50	中	4,700	—
103	久住第1スポーツ広場(野球場)	成田市久住中央4-23-1	035°50'23.91"N 140°20'07.69"E	成田市(シティプロモーション部 スポーツ振興課)	60 × 50	中	1,900	—
104	佐倉市立 志津中学校(グラウンド)	佐倉市井野1376	035°43'25.50"N 140°08'46.18"E	志津中学校(代表)	80 × 80	中	1,200	緊急避難場所・避難所
105	佐倉市立 弥富小学校(グラウンド)	佐倉市若富町145	035°39'01.04"N 140°14'10.21"E	弥富小学校(代表)	130 × 50	中	2,500	緊急避難場所・避難所
106	岩名運動公園(長嶋茂雄記念岩名球場)	佐倉市岩名753	035°44'26.74"N 140°13'27.62"E	岩名陸上競技場	106 × 70	中	1,800	—
107	佐倉市立 内郷小学校(グラウンド)	佐倉市岩名870	035°44'16.19"N 140°13'22.62"E	内郷小学校(代表)	70 × 50	中	1,600	緊急避難場所・避難所
108	佐倉市立 印南小学校(グラウンド)	佐倉市印南223-1	035°43'35.98"N 140°12'29.41"E	印南小学校(代表)	100 × 60	中	250	緊急避難場所・避難所
109	佐倉市立 臼井小学校(グラウンド)	佐倉市臼井田2395	035°44'10.79"N 140°10'59.23"E	臼井小学校(代表)	100 × 100	大	1,500	緊急避難場所・避難所
110	佐倉市立 王子台小学校(グラウンド)	佐倉市王子台5-19	035°43'25.54"N 140°10'30.72"E	王子台小学校(代表)	100 × 60	中	1,200	緊急避難場所・避難所
111	佐倉市立 上志津小学校(グラウンド)	佐倉市上志津1752	035°42'53.57"N 140°08'57.05"E	上志津小学校(代表)	60 × 60	中	800	緊急避難場所・避難所
112	佐倉市立 南部中学校(グラウンド)	佐倉市神門432-1	035°40'47.82"N 140°14'12.80"E	南部中学校(代表)	100 × 60	中	800	緊急避難場所・避難所
113	山王公園	佐倉市山王2-9-1	035°41'00.35"N 140°12'33.44"E	佐倉市(都市部 公園緑地課)	100 × 80	中	3,000	—
114	佐倉市立 根郷小学校(グラウンド)	佐倉市城454	035°41'35.99"N 140°13'56.82"E	根郷小学校(代表)	140 × 90	中	2,400	緊急避難場所・避難所
115	佐倉市立 志津小学校(グラウンド)	佐倉市上座1156-2	035°43'30.97"N 140°09'43.96"E	志津小学校(代表)	120 × 80	中	1,000	緊急避難場所・避難所
116	佐倉市立 佐倉中学校(グラウンド)	佐倉市城内町117-10	035°43'14.92"N 140°13'19.09"E	佐倉中学校(代表)	100 × 100	大	1,200	緊急避難場所・避難所
117	佐倉城址公園(自由広場)	佐倉市城内町官有無番地	035°43'13.08"N 140°13'11.06"E	佐倉市(都市部 公園緑地課)	120 × 100	大	1,100	—
118	佐倉市立 佐倉小学校(グラウンド)	佐倉市新町78-4	035°43'18.70"N 140°14'05.10"E	佐倉小学校(代表)	100 × 70	中	1,400	緊急避難場所・避難所
119	佐倉市立 和田小学校(グラウンド)	佐倉市直弥59-1	035°41'44.05"N 140°15'33.41"E	和田小学校(代表)	80 × 80	中	2,500	緊急避難場所・避難所
120	佐倉市立 千代田小学校(グラウンド)	佐倉市吉見553	035°42'37.19"N 140°11'17.99"E	千代田小学校(代表)	70 × 60	中	1,500	緊急避難場所・避難所

No.	離発着場名称	所在地		施設管理者	広さ		最寄消防署(所) からの距離(m)	指定避難所等の指定
		地名・地番	座標		長辺×短辺(m)	区分		
121	佐倉市立 井野小学校(グラウンド)	佐倉市西ユ-カリが丘3-1-6	035°43'52.07"N 140°08'46.79"E	井野小学校(代表)	100 × 90	中	700	緊急避難場所・避難所
122	千葉県農業大学校(グラウンド)	東金市家之子1092	035°35'18.78"N 140°22'42.29"E	千葉県農業大学校(代表)	110 × 100	大	7,000	緊急避難場所・避難所
123	東金市立 福岡小学校(グラウンド)	東金市砂古瀬422-1	035°30'47.00"N 140°22'44.91"E	福岡小学校(代表)	120 × 70	中	6,500	緊急避難場所・避難所
124	山武郡市消防本部 中央消防署(クアパーク)	東金市家徳384-2	035°33'17.00"N 140°23'34.00"E	山武郡市消防本部(指令課)	60 × 60	中	0	—
125	東金市立 西中学校(グラウンド)	東金市台方1327-1	035°33'02.66"N 140°20'44.49"E	西中学校(代表)	120 × 100	大	5,300	緊急避難場所・避難所
126	東金市立 東中学校(グラウンド)	東金市田間953-1	035°34'13.69"N 140°22'56.68"E	東中学校(代表)	110 × 100	大	4,300	緊急避難場所・避難所
127	東金市立 日吉台小学校(グラウンド)	東金市日吉台2-32-1	035°34'21.00"N 140°20'41.00"E	日吉台小学校(代表)	100 × 50	中	6,300	緊急避難場所・避難所
128	東金市立 東金中学校(グラウンド)	東金市堀上111	035°33'17.14"N 140°22'14.23"E	東金中学校(代表)	170 × 110	大	2,400	緊急避難場所・避難所
129	東金青年ノ森公園(野球場)	東金市松之郷186	035°34'41.77"N 140°22'21.29"E	東金文化スポーツ振興財団(代表) ※ 東金アリーナ内	90 × 70	中	4,800	緊急避難場所
130	千葉県立 東金商業高等学校(グラウンド)	東金市松之郷1641-1	035°34'43.54"N 140°21'49.32"E	東金商業高等学校(代表)	150 × 70	中	5,300	緊急避難場所・避難所
131	城西国際大学 高円宮殿下記念スポーツパーク(サッカー場)	東金市家之子508-3	035°35'05.67"N 140°23'40.79"E	城西国際大学(代表)	68 × 105	中	6,100	—
132	旭市立 飯岡小学校(第2グラウンド)	旭市飯岡2020-1	035°42'06.38"N 140°43'31.03"E	旭市(教育委員会 教育総務課 施設班)	80 × 60	中	1,300	緊急避難場所・避難所
133	旭市立 豊畑小学校(グラウンド)	旭市井戸野2738	035°42'37.36"N 140°36'52.46"E	旭市(教育委員会 教育総務課 施設班)	90 × 60	中	4,900	緊急避難場所・避難所
134	旭市立 干潟中学校(グラウンド)	旭市入野2170	035°46'15.27"N 140°37'20.05"E	旭市(教育委員会 教育総務課 施設班)	150 × 100	大	450	緊急避難場所・避難所
135	〔旧〕旭市立 海上中学校(グラウンド)	旭市後草2295	035°43'36.00"N 140°41'13.44"E	旭市(行政改革推進課)	120 × 100	大	750	—
136	旭市立 古城小学校(グラウンド)	旭市鍋木2699	035°45'34.26"N 140°35'31.22"E	旭市(教育委員会 教育総務課 施設班)	110 × 70	中	2,400	緊急避難場所・避難所
137	日清紡 旭テストコース	旭市鎌数9163-13	035°43'33.54"N 140°36'57.63"E	日清紡ホールディングス(株)	1460 × 120	大	4,400	緊急避難場所
138	旭市立 干潟小学校(グラウンド)	旭市鎌数9508	035°43'16.87"N 140°36'15.66"E	旭市(教育委員会 教育総務課 施設班)	60 × 50	中	5,400	緊急避難場所・避難所
139	旭市立 滝郷小学校(グラウンド)	旭市清滝821	035°45'41.22"N 140°41'10.72"E	旭市(教育委員会 教育総務課 施設班)	60 × 40	小	3,200	緊急避難場所・避難所
140	旭市立 琴田小学校(グラウンド)	旭市琴田2864-1	035°44'18.68"N 140°39'24.91"E	旭市(教育委員会 教育総務課 施設班)	140 × 50	中	1,400	緊急避難場所・避難所
141	旭市立 三川小学校(グラウンド)	旭市三川4643	035°42'23.40"N 140°42'09.70"E	旭市(教育委員会 教育総務課 施設班)	120 × 80	中	1,000	緊急避難場所・避難所
142	飯岡野球場	旭市三川5885-2	035°42'08.56"N 140°41'26.73"E	旭市(教育委員会 スポーツ振興課 スポーツ施設班)	80 × 80	中	2,200	—
143	旭市立 矢指小学校(グラウンド)	旭市椎名内1278	035°42'09.20"N 140°40'07.65"E	旭市(教育委員会 教育総務課 施設班)	100 × 50	中	2,800	緊急避難場所・避難所
144	旭市立 共和小学校(グラウンド)	旭市新町771	035°44'32.48"N 140°38'16.28"E	旭市(教育委員会 教育総務課 施設班)	140 × 50	中	3,000	緊急避難場所・避難所
145	千葉県総合スポーツセンター 東総運動場(広場)	旭市清和乙621	035°46'22.76"N 140°37'16.01"E	(一財)千葉県まちづくり公社(東総運管理事務所) ※指定管理者	180 × 110	大	720	緊急避難場所
146	海上コミュニティ運動公園(野球場)	旭市高生7	035°44'03.56"N 140°41'29.95"E	旭市(教育委員会 スポーツ振興課 スポーツ施設班)	120 × 110	大	100	緊急避難場所・避難所
147	旭市立 富浦小学校(グラウンド)	旭市中谷里3383-2	035°41'41.33"N 140°38'00.46"E	旭市(教育委員会 教育総務課 施設班)	100 × 50	中	4,500	緊急避難場所・避難所
148	旭市立 第二中学校(グラウンド)	旭市ニ2510-1	035°43'07.57"N 140°38'44.23"E	旭市(教育委員会 教育総務課 施設班)	130 × 50	中	1,900	緊急避難場所・避難所
149	旭スポーツの森公園(芝生広場)	旭市ニ5491	035°43'18.46"N 140°37'46.90"E	旭市(都市整備課)	200 × 200	大	3,200	緊急避難場所・避難所
150	旭市立 中央小学校(グラウンド)	旭市ハ74	035°42'58.75"N 140°39'13.43"E	旭市(教育委員会 教育総務課 施設班)	160 × 90	中	1,500	緊急避難場所・避難所
151	旭文化の杜公園(ふれあい広場)	旭市ハ250-1	035°42'49.15"N 140°38'47.83"E	旭市(都市整備課)	110 × 76	中	1,900	緊急避難場所
152	旭市立 第一中学校(グラウンド)	旭市ハ2304	035°42'33.22"N 140°38'42.50"E	旭市(教育委員会 教育総務課 施設班)	140 × 80	中	2,600	緊急避難場所・避難所
153	しおさいスタジアム(東側駐車場) [旭市サッカー場]	旭市萩園1267	035°42'14.45"N 140°42'44.18"E	旭市(教育委員会 スポーツ振興課 スポーツ施設班)	92 × 55	中	590	—
154	防衛装備次世代装備研究所 飯岡支所 (敷地内広場)	旭市瑞3847	035°43'46.12"N 140°44'41.44"E	防衛装備庁	500 × 500	大	3,500	—
155	いいおかふれあいスポーツ広場 (サッカー場)	旭市横根3550	035°42'36.41"N 140°42'47.75"E	旭市(教育委員会 スポーツ振興課 スポーツ施設班)	170 × 75	中	100	緊急避難場所・避難所
156	西浜1丁目グラウンド	習志野市西浜1-3	035°40'22.64"N 140°00'07.53"E	習志野市(都市環境部 公園緑地課)	80 × 70	中	1,200	—
157	西浜緑地内(多目的広場)	習志野市西浜3-5	035°39'35.69"N 140°00'29.66"E	習志野市(都市環境部 公園緑地課)	130 × 70	中	1,000	緊急避難場所
158	習志野市立 秋津小学校(グラウンド)	習志野市秋津3-1-1	035°40'20.77"N 140°00'49.06"E	習志野市(教育委員会 学校教育部 教育総務課)	100 × 90	中	500	緊急避難場所・避難所
159	秋津総合運動公園(サッカー場)	習志野市秋津3-7	035°40'10.83"N 140°00'44.76"E	習志野市(教育委員会 生涯学習部 生涯スポーツ課)	110 × 80	中	150	—
160	秋津総合運動公園(駐車場)	習志野市秋津3-7	035°40'13.03"N 140°00'39.82"E	習志野市(教育委員会 生涯学習部 生涯スポーツ課)	90 × 60	中	400	—

No.	離発着場名称	所在地		施設管理者	広さ		最寄消防署(所) からの距離(m)	指定避難所等の指定
		地名・地番	座標		長辺×短辺(m)	区分		
161	習志野市立 香澄小学校(グラウンド)	習志野市香澄4-6-1	035°39'56.06"N 140°01'32.06"E	習志野市 (教育委員会 学校教育部 教育総務課)	100 × 90	中	1,000	緊急避難場所・避難所
162	習志野市立 第七中学校(グラウンド)	習志野市香澄6-1-1	035°40'04.64"N 140°01'11.78"E	習志野市 (教育委員会 学校教育部 教育総務課)	120 × 80	中	500	緊急避難場所・避難所
163	習志野市立 第三中学校(グラウンド)	習志野市袖ヶ浦4-3-1	035°40'25.68"N 140°01'27.31"E	習志野市 (教育委員会 学校教育部 教育総務課)	100 × 90	中	950	緊急避難場所・避難所
164	袖ヶ浦運動公園(グラウンド)	習志野市袖ヶ浦5-1	035°40'18.76"N 140°01'25.90"E	習志野市(都市環境部 公園緑地課)	100 × 80	中	1,000	緊急避難場所
165	習志野市立 第四中学校(グラウンド)	習志野市東習志野3-4-3	035°41'38.62"N 140°04'24.64"E	習志野市 (教育委員会 学校教育部 教育総務課)	120 × 120	大	650	緊急避難場所・避難所
166	習志野市立 実花小学校(グラウンド)	習志野市東習志野6-7-2	035°41'56.99"N 140°03'56.93"E	習志野市 (教育委員会 学校教育部 教育総務課)	130 × 100	大	1,000	緊急避難場所・避難所
167	屋敷近隣公園(多目的広場)	習志野市屋敷4-6	035°40'53.51"N 140°03'42.48"E	習志野市(都市環境部 公園緑地課)	70 × 50	中	1,700	—
168	谷津奏の杜公園(多目的広場)	習志野市奏の杜2-12	035°41'18.76"N 140°00'44.24"E	習志野市(都市環境部 公園緑地課)	170 × 130	大	570	緊急避難場所
169	柏市立 柏中学校(グラウンド)	柏市明原4-1-1	035°51'55.19"N 139°57'48.82"E	柏市立柏中学校(代表)	110 × 70	中	1,500	緊急避難場所・避難所
170	柏市立 田中学校(グラウンド)	柏市大室250	035°54'15.37"N 139°57'27.83"E	柏市立田中学校(代表)	110 × 60	中	180	緊急避難場所・避難所
171	千葉県立 柏の葉公園(野球場)	柏市柏の葉4-1	035°53'55.09"N 139°56'19.97"E	(一財)千葉県まちづくり公社 (柏の葉公園管理事務所) ※ 公園指定管理者	98 × 98	中	2,100	—
172	千葉県立 柏の葉公園(総合競技場)	柏市柏の葉4-1	035°53'52.06"N 139°56'10.51"E	(一財)千葉県まちづくり公社 (柏の葉公園管理事務所) ※ 公園指定管理者	105 × 68	中	2,400	—
173	手賀の丘公園(野球場兼多目的広場)	柏市片山294	035°50'29.76"N 140°03'42.01"E	公園(施設管理棟) ※ 指定管理者	120 × 68	中	650	—
174	柏市立 逆井中学校(グラウンド)	柏市逆井555	035°49'03.14"N 139°59'07.69"E	柏市立逆井中学校(代表)	105 × 90	中	1,500	緊急避難場所・避難所
175	大堀川防災レクリエーション公園(グランド舗装部分) ※ 国道16号北東側	柏市篠籠田字初音地先	035°52'22.01"N 139°58'29.17"E	柏市(都市部 公園緑地課)	70 × 45	小	3,700	緊急避難場所
176	中原ふれあい防災公園(防災広場)	柏市中原1-28	035°49'39.22"N 139°58'03.07"E	柏市(都市部 公園緑地課)	50 × 30	小	1,500	緊急避難場所
177	柏市立 名戸ヶ谷小学校(グラウンド)	柏市名戸ヶ谷474	035°50'47.40"N 139°59'06.43"E	柏市立名戸ヶ谷小学校(代表)	160 × 70	中	2,600	緊急避難場所・避難所
178	富勢運動場(多目的広場)	柏市根戸507	035°53'08.52"N 139°59'35.23"E	運動場公園(施設管理棟) ※ 指定管理者	110 × 90	中	500	緊急避難場所
179	柏市立 光ヶ丘中学校(グラウンド)	柏市光ヶ丘4-23-1	035°49'44.62"N 139°57'55.94"E	柏市立光ヶ丘中学校(代表)	110 × 90	中	1,400	緊急避難場所・避難所
180	柏市利根運動場(サッカー場)	柏市弁天下地先	035°54'27.47"N 140°00'12.96"E	運動場(施設管理棟) ※ 指定管理者	450 × 75	中	2,000	—
181	勝浦市立 勝浦中学校(グラウンド)	勝浦市出水1145	035°09'13.68"N 140°19'01.92"E	勝浦市(教育委員会 学校教育課)	160 × 110	大	1,000	緊急避難場所・避難所
182	【旧】北中学校(グラウンド)	勝浦市小羽戸58-2	035°10'46.81"N 140°15'58.82"E	勝浦市(教育委員会 生涯学習課)	150 × 78	中	10,000	緊急避難場所・避難所
183	市原市立 明神小学校(グラウンド)	市原市姉崎1850	035°28'44.00"N 140°03'04.39"E	明神小学校(代表)	80 × 65	中	1,600	緊急避難場所・避難所
184	姉崎公園(姉崎サッカー場)	市原市姉崎海岸23-2	035°29'24.04"N 140°02'38.11"E	(公財)市原市地域振興財団 (姉崎公園管理所)	100 × 70	中	800	—
185	三和運動広場(野球場)	市原市磯ヶ谷1606-2	035°27'34.52"N 140°07'58.19"E	市原市(都市部 公園緑地課)	80 × 50	中	4,600	緊急避難場所
186	市原市立 三和中学校(グラウンド)	市原市磯ヶ谷1703	035°27'35.14"N 140°07'48.00"E	三和中学校(代表)	100 × 80	中	4,500	緊急避難場所・避難所
187	市原市立 有秋中学校(グラウンド)	市原市不入斗1200	035°27'17.03"N 140°02'56.04"E	有秋中学校(代表)	110 × 55	中	400	緊急避難場所・避難所
188	市原市緑地運動公園(ゼットエーオリブスタジアム)	市原市岩崎536	035°31'40.62"N 140°04'17.62"E	(公財)市原市地域振興財団 (市原緑地運動公園管理所)	100 × 70	中	3,100	緊急避難場所
189	千葉県立 市原高等学校(グラウンド)	市原市牛久657	035°24'09.76"N 140°08'16.69"E	市原高等学校(代表)	120 × 60	中	1,300	緊急避難場所・避難所
190	市津運動広場(多目的広場)	市原市潤井戸11-2	035°31'06.28"N 140°10'53.72"E	市原市(都市部 公園緑地課)	150 × 85	中	50	—
191	市原市立 澗津中学校(グラウンド)	市原市潤井戸2297-2	035°29'59.42"N 140°10'53.58"E	澗津中学校(代表)	120 × 75	中	2,200	緊急避難場所・避難所
192	【旧】市原市立 白鳥小学校(グラウンド)	市原市大久保547-1	035°16'57.83"N 140°08'49.02"E	市原市(地方創生部 地方創生課芸術祭推進室)	65 × 40	小	6,900	緊急避難場所・避難所
193	市原市スポーツパーク(サッカー場)	市原市菊間775	035°32'16.01"N 140°08'00.24"E	(公財)市原市スポーツ協会 (スポーツパーク管理所)	250 × 150	大	2,300	—
194	千葉県消防学校(グラウンド)	市原市菊間783-1	035°32'20.51"N 140°08'06.25"E	千葉県消防学校(総務課)	120 × 70	中	1,900	—
195	市原市立 五井小学校(グラウンド)	市原市五井東1-6-3	035°30'52.88"N 140°05'43.73"E	五井小学校(代表)	100 × 75	中	1,500	緊急避難場所・避難所
196	養老川臨海公園(養老川臨海第1球場)	市原市五井南海岸1-12	035°32'29.04"N 140°03'51.62"E	(公財)市原市地域振興財団 (市原緑地運動公園管理所)	75 × 60	中	4,700	—
197	【旧】市原市立 富山小学校(グラウンド)	市原市古敷谷2252	035°19'58.08"N 140°10'07.97"E	市原市(財政部 公共資産マネジメント課)	70 × 30	小	3,800	緊急避難場所・避難所
198	姉崎運動広場(野球場)	市原市権津1550	035°27'34.99"N 140°02'05.42"E	市原市(都市部 公園緑地課)	85 × 80	中	3,200	—
199	【旧】市原市立 内田小学校(グラウンド)	市原市島田20	035°24'15.23"N 140°10'27.88"E	市原市(財政部 公共資産マネジメント課)	65 × 45	小	2,800	緊急避難場所・避難所
200	千葉県立 京葉高等学校(グラウンド)	市原市島野222	035°29'58.56"N 140°05'02.72"E	京葉高等学校(代表)	130 × 100	大	3,800	緊急避難場所・避難所

No.	離発着場名称	所在地		施設管理者	広さ		最寄消防署(所) からの距離(m)	指定避難所等の指定
		地名・地番	座標		長辺×短辺(m)	区分		
201	市原市立 辰巳台中学校(グラウンド)	市原市辰巳台東2-2	035°31'19.49"N 140°09'13.50"E	辰巳台中学校(代表)	150 × 90	中	3,300	緊急避難場所・避難所
202	玉前球場(野球場)	市原市玉前西3-1	035°31'09.59"N 140°04'05.09"E	(公財)市原市地域振興財団 (市原緑地運動公園管理所)	75 × 60	中	2,600	—
203	ちはら台公園(ちはら台多目的スポーツ広場)	市原市ちはら台西3-3	035°31'44.44"N 140°10'22.98"E	(公財)市原市地域振興財団 (ちはら台公園管理所)	100 × 70	中	1,900	—
204	市原市立 ちはら台南中学校(グラウンド)	市原市ちはら台南5-3-1	035°31'42.71"N 140°11'16.62"E	ちはら台南中学校(代表)	105 × 80	中	1,900	緊急避難場所・避難所
205	市原市立 鶴舞小学校(グラウンド)	市原市鶴舞708	035°23'03.34"N 140°10'59.48"E	鶴舞小学校(代表)	80 × 55	中	4,000	緊急避難場所・避難所
206	市原市立 寺谷小学校(グラウンド)	市原市寺谷687-1	035°24'30.42"N 140°06'16.88"E	寺谷小学校(代表)	70 × 65	中	4,700	緊急避難場所・避難所
207	【旧】市原市立 里見小学校(グラウンド)	市原市徳氏541-1	035°19'01.31"N 140°09'00.40"E	市原市(地方創生部 地方創生課芸術祭推進室)	60 × 35	小	2,500	緊急避難場所・避難所
208	市原市立 市東中学校(グラウンド)	市原市東国吉356	035°30'40.10"N 140°12'46.98"E	市東中学校(代表)	100 × 70	中	4,100	緊急避難場所・避難所
209	市原市立 加茂中学校加茂学園(グラウンド)	市原市平野123	035°19'57.61"N 140°08'46.50"E	加茂中学校(代表)	100 × 90	中	500	緊急避難場所・避難所
210	市原市役所加茂支所(多目的広場)	市原市平野583-3	035°20'08.30"N 140°08'54.28"E	市原市(市民生活部 加茂支所)	60 × 35	小	500	—
211	【旧】市原市立 平三小学校(グラウンド)	市原市平蔵808	035°20'06.90"N 140°12'29.92"E	市原市(地方創生部 地方創生課芸術祭推進室)	65 × 30	小	10,000	緊急避難場所・避難所
212	南総運動広場(野球場)	市原市奉免166-1	035°24'20.52"N 140°08'29.87"E	市原市(都市部 公園緑地課)	85 × 65	中	1,500	—
213	加茂運動広場(多目的広場)	市原市本郷370-1	035°20'32.64"N 140°08'58.60"E	市原市(スポーツ国際交流部 スポーツ振興課)	90 × 90	中	800	—
214	市原市立 国分寺台中学校(グラウンド)	市原市南国分寺台2-1	035°29'32.75"N 140°06'44.53"E	国分寺台中学校(代表)	95 × 75	中	600	緊急避難場所・避難所
215	市原市立 牛久小学校(グラウンド)	市原市皆吉933-2	035°23'44.02"N 140°08'17.74"E	牛久小学校(代表)	70 × 50	中	1,800	緊急避難場所・避難所
216	市原市総合防災センター(たたき及び芝生)	市原市山田橋343	035°29'56.26"N 140°07'38.71"E	市原市消防局(代表)	200 × 80	中	1,060	—
217	八幡運動公園(八幡サッカー場)	市原市八幡1050-3	035°32'16.44"N 140°06'56.05"E	(公財)市原市地域振興財団 (八幡公園管理所)	100 × 70	中	2,200	緊急避難場所
218	八幡球技場(サッカー場)	市原市八幡440	035°31'47.24"N 140°07'21.07"E	(公財)市原市地域振興財団 (八幡公園管理所)	100 × 70	中	900	—
219	市原市立 八幡中学校(グラウンド)	市原市八幡500	035°31'54.44"N 140°07'31.30"E	八幡中学校(代表)	90 × 75	中	1,000	緊急避難場所・避難所
220	市原市総合公園(緊急離着陸場等) [上総更級公園]	市原市更級5-1-1	035°30'40.57"N 140°06'02.41"E	日比谷アメニス	40 × 32	小	1,600	緊急避難場所・避難所
221	新東谷防災広場	流山市流山965-1	035°50'40.41"N 139°54'02.05"E	流山市(市民生活部 防災危機管理課)	70 × 50	中	615	—
222	八千代総合運動公園(多目的広場)	八千代市萱町253	035°43'30.29"N 140°06'42.64"E	八千代市(都市整備部 公園緑地課)	170 × 80	中	1,700	緊急避難場所
223	千葉県立 八千代広域公園 (八千代市総合グラウンド)	八千代市村上2413	035°43'50.88"N 140°06'46.80"E	八千代市地域振興財団(緑化推進事務所) ※ 公園指定管理者	105 × 68	中	1,000	—
224	八千代市立阿蘇米本学園(グラウンド)	八千代市米本1914	035°44'40.59"N 140°07'25.54"E	八千代市立阿蘇米本学園	115 × 90	中	100	避難所
225	湖北台中央公園(野球場)	我孫子市湖北台7-5	035°51'42.83"N 140°04'17.28"E	我孫子市(教育委員会 文化・スポーツ課)	100 × 100	大	500	緊急避難場所
226	利根川ゆうゆう公園(野球場)	我孫子市古戸1187先ほか	035°52'38.44"N 140°06'14.35"E	我孫子市(教育委員会 文化・スポーツ課)	100 × 100	大	3,400	—
227	手賀沼公園(多目的広場)	我孫子市若松1	035°51'54.53"N 140°00'54.66"E	我孫子市(都市部 公園緑地課)	70 × 60	中	1,000	緊急避難場所・避難所
228	鴨川市立 天津小湊小学校(グラウンド)	鴨川市天津1166	035°07'27.69"N 140°09'14.74"E	天津小湊小学校(代表)	60 × 40	小	4,000	避難所
229	小湊さとみ学校(グラウンド) ※ スポーツ・文化合宿施設	鴨川市内浦1923	035°07'39.67"N 140°11'37.73"E	小湊さとみ学校(代表)	75 × 70	中	1,000	緊急避難場所・避難所
230	大川面運動広場(グラウンド)	鴨川市大川面32	035°08'14.75"N 140°01'02.15"E	鴨川市(建設経済部 スポーツ振興課)	100 × 50	中	5,600	—
231	鴨川市体育センター(グラウンド)	鴨川市貝渚242	035°06'03.35"N 140°05'50.99"E	鴨川市(建設経済部 スポーツ振興課)	120 × 70	中	2,500	—
232	鴨川市立 鴨川中学校(野球場)	鴨川市広場2201	035°06'54.92"N 140°05'57.84"E	鴨川中学校(代表)	70 × 70	中	1,000	避難所
233	鴨川市総合運動施設(陸上競技場)	鴨川市太尾866-1	035°06'48.41"N 140°04'43.15"E	鴨川市(建設経済部 スポーツ振興課)	150 × 100	大	3,300	—
234	鴨川市総合運動施設(野球場)	鴨川市太尾866-1	035°06'43.98"N 140°04'48.97"E	鴨川市(建設経済部 スポーツ振興課)	80 × 80	中	3,000	—
235	鴨川市総合運動施設(サッカー場)	鴨川市太尾866-1	035°06'43.84"N 140°04'39.97"E	鴨川市(建設経済部 スポーツ振興課)	110 × 100	大	2,900	—
236	城西国際大学観光学部(運動場)	鴨川市大海1469-5	035°04'59.25"N 140°05'17.95"E	城西国際大学観光学部	120 × 100	大	4,300	—
237	鴨川市立 長狭学園(グラウンド)	鴨川市宮山176	035°07'49.04"N 140°01'01.12"E	長狭学園(代表)	150 × 110	大	5,100	避難所
238	千葉県立 長狭高等学校(グラウンド)	鴨川市横渚100	035°06'32.73"N 140°05'49.30"E	長狭高等学校(代表)	100 × 80	中	1,300	避難所
239	鎌ヶ谷市立 第三中学校(グラウンド)	鎌ヶ谷市栗野450	035°47'08.66"N 139°59'50.78"E	第三中学校(代表)	110 × 75	中	500	緊急避難場所・避難所
240	鎌ヶ谷市立 第四中学校(グラウンド)	鎌ヶ谷市中沢1024-1	035°45'47.81"N 139°58'47.86"E	第四中学校(代表)	110 × 70	中	2,100	緊急避難場所・避難所

No.	離発着場名称	所在地		施設管理者	広さ		最寄消防署(所) からの距離(m)	指定避難所等の指定
		地名・地番	座標		長辺×短辺(m)	区分		
241	千葉県立 鎌ヶ谷西高等学校(野球場)	鎌ヶ谷市初富284-7	035°47'20.65"N 139°59'23.93"E	鎌ヶ谷西高等学校(代表)	105 × 60	中	1,200	緊急避難場所・避難所
242	鎌ヶ谷市立 第五中学校(グラウンド)	鎌ヶ谷市初富806-262	035°46'47.14"N 140°01'20.14"E	第五中学校(代表)	150 × 95	中	1,800	緊急避難場所・避難所
243	市制記念公園(野球場)	鎌ヶ谷市初富924-6	035°46'58.37"N 140°00'25.92"E	鎌ヶ谷市(生涯学習部 文化・スポーツ課)	120 × 120	大	450	緊急避難場所
244	鎌ヶ谷市営 陸上競技場	鎌ヶ谷市初富924-283	035°46'55.63"N 140°00'43.70"E	鎌ヶ谷市(生涯学習部 文化・スポーツ課)	185 × 125	大	1,000	緊急避難場所・避難所
245	千葉県立 鎌ヶ谷高等学校(グラウンド)	鎌ヶ谷市東道野辺1-4-1	035°45'21.82"N 139°59'40.74"E	鎌ヶ谷高等学校(代表)	280 × 150	大	1,300	緊急避難場所・避難所
246	君津市内みのお運動公園(グラウンド)	君津市内箕輪1-1-1	035°19'30.20"N 139°55'35.82"E	君津市(建設部 公園緑地課)	160 × 125	大	1,900	緊急避難場所・避難所
247	君津市立 周西の丘小学校(グラウンド)	君津市大和田425	035°20'25.23"N 139°52'49.99"E	君津市(教育委員会 教育総務課)	130 × 60	中	4,400	緊急避難場所・避難所
248	君津市立 貞元小学校(グラウンド)	君津市上湯江1655	035°19'14.85"N 139°54'02.07"E	君津市(教育委員会 教育総務課)	120 × 75	中	1,900	緊急避難場所・避難所
249	久留里スポーツ広場(野球場)	君津市久留里市場368-1	035°17'47.34"N 140°04'25.14"E	君津市(健康こども部 スポーツ推進課)	120 × 120	大	300	緊急避難場所
250	君津緩衝緑地スポーツ広場(野球場)	君津市坂田601	035°20'37.51"N 139°52'58.28"E	君津市(建設部 公園緑地課)	70 × 70	中	4,700	緊急避難場所
251	小櫃スポーツ広場(野球場)	君津市末吉1005-1	035°19'28.32"N 140°03'29.74"E	君津市(健康こども部 スポーツ推進課)	110 × 90	中	3,800	緊急避難場所
252	君津市立 上総小櫃中学校(グラウンド)	君津市俄田1110	035°19'24.54"N 140°03'12.66"E	君津市(教育委員会 教育総務課)	120 × 65	中	3,900	緊急避難場所・避難所
253	小糸スポーツ広場(野球場)	君津市塚原51	035°18'03.25"N 139°58'48.59"E	君津市(健康こども部 スポーツ推進課)	120 × 120	大	3,000	緊急避難場所
254	君津市立小糸小学校(グラウンド)	君津市中島678	035°18'14.20"N 139°57'30.58"E	君津市(教育委員会 教育総務課)	130 × 80	中	4,600	緊急避難場所・避難所
255	君津市立 清和小学校(グラウンド)	君津市東日笠522	035°14'02.63"N 140°00'06.35"E	君津市(教育委員会 教育総務課)	180 × 110	大	6,600	緊急避難場所・避難所
256	君津市立 周南中学校(グラウンド)	君津市宮下1-4-1	035°18'01.49"N 139°55'36.72"E	君津市(教育委員会 教育総務課)	220 × 110	大	3,700	緊急避難場所・避難所
257	富津市立 天羽中学校(グラウンド)	富津市岩坂109	035°13'27.39"N 139°52'37.51"E	富津市(教育委員会 教育総務課)	125 × 120	大	1,600	緊急避難場所・避難所
258	富津市 立富津中学校(グラウンド)	富津市下飯野1283-1	035°19'15.75"N 139°51'11.23"E	富津市(教育委員会 教育総務課)	118 × 108	大	2,200	緊急避難場所・避難所
259	富津市消防防災センター(緊急離着陸場)	富津市下飯野2509-1	035°18'23.50"N 139°51'22.89"E	富津市消防本部(消防総務課)	140 × 50	中	0	—
260	富津市立 佐貫小学校(グラウンド)	富津市鶴岡989-1	035°15'35.74"N 139°52'55.08"E	富津市(教育委員会 教育総務課)	110 × 100	大	6,300	緊急避難場所・避難所
261	富津市立 富津運動広場(野球場)	富津市富津680-1	035°18'30.48"N 139°49'19.57"E	富津市(教育委員会 生涯学習課)	95 × 95	中	5,400	緊急避難場所
262	千葉県立 富津公園(多目的運動広場)	富津市富津2280	035°18'49.81"N 139°48'18.73"E	(一財)千葉県まちづくり公社 (富津公園管理事務所) ※ 公園指定管理者	60 × 40	小	6,500	緊急避難場所
263	浦安市総合公園(ニコニコ広場)	浦安市明海7-2	035°38'10.21"N 139°55'45.66"E	浦安市(都市整備部 みどり公園課)	340 × 120	大	1,300	緊急避難場所
264	高洲海浜公園(遊具広場)	浦安市高洲9-2	035°37'56.46"N 139°55'16.54"E	浦安市(都市整備部 みどり公園課)	100 × 100	大	2,000	緊急避難場所
265	エクスセル航空(株)ヘリポート	浦安市千鳥14	035°37'25.28"N 139°53'40.27"E	エクスセル航空(代表)	32 × 29	小	3,000	—
266	浦安市中央公園(KG軟式野球場)	浦安市富岡4-25	035°38'37.61"N 139°53'56.80"E	浦安市(生涯学習部 市民スポーツ課)	100 × 100	大	800	緊急避難場所
267	浦安公園(多目的広場)	浦安市猫実1-2	035°39'21.31"N 139°54'11.66"E	浦安市(都市整備部 みどり公園課)	100 × 58	中	500	緊急避難場所
268	浦安市運動公園(軟式野球場)	浦安市舞浜2-27	035°37'43.32"N 139°53'27.85"E	浦安市(生涯学習部 市民スポーツ課)	140 × 100	大	2,000	緊急避難場所・避難所
269	千葉県立 四街道高等学校(グラウンド)	四街道市鹿渡809-2	035°40'10.58"N 140°10'13.31"E	四街道高等学校(代表)	120 × 80	中	620	緊急避難場所
270	四街道市立 四街道西中学校(グラウンド)	四街道市大日23	035°39'59.38"N 140°09'12.36"E	四街道市(教育委員会 教育総務課)	100 × 80	中	1,000	緊急避難場所
271	四街道市立 大日小学校(グラウンド)	四街道市大日978	035°41'01.64"N 140°09'25.05"E	四街道市(教育委員会 教育総務課)	120 × 50	中	2,100	緊急避難場所
272	四街道市立 千代田中学校(グラウンド)	四街道市千代田5-27	035°41'32.81"N 140°11'05.92"E	四街道市(教育委員会 教育総務課)	100 × 80	中	300	緊急避難場所
273	四街道市立 旭中学校(グラウンド)	四街道市南波佐間267	035°39'42.52"N 140°11'43.84"E	四街道市(教育委員会 教育総務課)	140 × 80	中	640	緊急避難場所
274	鹿放ヶ丘ふれあいセンター(グラウンド)	四街道市鹿放ヶ丘284-1	035°40'38.12"N 140°08'41.00"E	四街道市地域振興財団 (鹿放ヶ丘ふれあいセンター事務所)	100 × 100	大	2,180	—
275	四街道総合公園(多目的運動場)	四街道市和田161	035°39'05.00"N 140°11'35.00"E	四街道市地域振興財団	120 × 110	大	1,540	緊急避難場所
276	袖ヶ浦市立 昭和中学校(グラウンド)	袖ヶ浦市神納3204	035°25'21.78"N 139°58'21.18"E	昭和中学校(代表)①	130 × 110	大	450	避難所
277	袖ヶ浦市立 長浦中学校(グラウンド)	袖ヶ浦市久保田129	035°27'06.67"N 140°00'11.03"E	長浦中学校(代表)①	120 × 110	大	1,400	避難所
278	袖ヶ浦市立 蔵波小学校(グラウンド)	袖ヶ浦市蔵波台4-19-1	035°26'29.80"N 139°59'53.94"E	蔵波小学校(代表)	100 × 90	中	1,200	避難所
279	袖ヶ浦市総合運動場(陸上競技場)	袖ヶ浦市坂戸市場1566	035°25'21.78"N 139°57'06.53"E	袖ヶ浦市総合運動場(公園事務所)	180 × 100	大	1,800	—
280	袖ヶ浦市立 奈良輪小学校(グラウンド)	袖ヶ浦市奈良輪425-1	035°26'16.57"N 139°57'59.10"E	奈良輪小学校(代表)	100 × 100	大	650	避難所

No.	離発着場名称	所在地		施設管理者	広さ		最寄消防署(所) からの距離(m)	指定避難所等の指定
		地名・地番	座標		長辺×短辺(m)	区分		
281	袖ヶ浦市立 平岡小学校(グラウンド)	袖ヶ浦市野里1503	035°24'08.99"N 140°02'58.03"E	平岡小学校(代表)	120 × 50	中	1,900	避難所
282	袖ヶ浦市立 根形中学校(グラウンド)	袖ヶ浦市三ツ作741	035°24'54.53"N 140°00'09.98"E	根形中学校(代表)	180 × 100	大	3,600	避難所
283	袖ヶ浦市立 平川中学校(グラウンド)	袖ヶ浦市横田500	035°23'22.84"N 140°02'03.21"E	平川中学校(代表)	160 × 160	大	250	避難所
284	袖ヶ浦市立 中川小学校(グラウンド)	袖ヶ浦市横田2583	035°22'54.18"N 140°00'58.41"E	中川小学校(代表)	100 × 100	大	2,000	避難所
285	八街市スポーツプラザ(多目的広場)	八街市八街い84-10	035°38'51.11"N 140°16'26.00"E	八街市スポーツプラザ	126 × 82	中	3,470	緊急避難場所・避難所
286	八街市営 中央グラウンド	八街市八街ほ35	035°39'55.69"N 140°18'51.41"E	八街市(教育委員会 スポーツ 振興課)	100 × 100	大	730	—
287	八街市立 八街中央中学校(グラウンド)	八街市八街ほ591	035°39'29.48"N 140°18'44.86"E	八街中央中学校(代表)	164 × 106	大	隣接	緊急避難場所・避難所
288	松山下公園(陸上競技場)	印西市浦部275	035°49'26.55"N 140°06'58.92"E	印西市(代表)	100 × 70	中	4,000	緊急避難場所
289	千葉県立 北総花の丘公園(芝生広場)	印西市原山1-12-1	035°48'04.68"N 140°07'28.74"E	林造園土木株式会社 ※ 公園指定管理者	120 × 40	小	850	緊急避難場所
290	平岡自然公園(グラウンド)	印西市平岡1554	035°49'45.31"N 140°10'28.92"E	印西地区環境整備事業組合	123 × 82	中	4,070	—
291	東京電機大学千葉ニュータウン キャンパス (臨時駐車場)	印西市武西学園台2-1200	035°47'42.51"N 140°06'25.74"E	東京電機大学(管財部)	130 × 100	大	1,400	緊急避難場所
292	印旛中央公園(多目的広場)	印西市瀬戸1512	035°46'43.09"N 140°13'20.70"E	印西市(代表)	100 × 40	小	2,200	—
293	滝野公園(多目的広場)	印西市滝野4-2	035°48'26.11"N 140°10'20.13"E	印西市(代表)	90 × 90	中	3,800	—
294	本埜スポーツプラザ(球技場)	印西市中根1412	035°48'36.74"N 140°11'50.41"E	印西市(代表)	110 × 55	中	900	—
295	順天堂大学さくらキャンパス(プレ イグラウンド)	印西市平賀学園台1-1	035°44'43.49"N 140°15'18.41"E	順天堂大学(代表)	140 × 55	中	8,000	—
296	千葉県立 印旛沼公園(自由広場)	印西市師戸	035°45'09.97"N 140°11'00.42"E	(株)塚原緑地研究所	80 × 80	中	4,200	—
297	白井市立 池の上小学校(グラウンド)	白井市池の上2-21	035°46'38.50"N 140°02'53.45"E	池の上小学校(代表)	90 × 60	中	2,000	緊急避難場所・避難所
298	白井市立 大山口中学校(グラウンド)	白井市大山口2-1-1	035°47'14.78"N 140°01'21.50"E	大山口中学校(代表)	90 × 90	中	1,000	緊急避難場所・避難所
299	白井市立 大山口小学校(グラウンド)	白井市大山口2-2-1	035°47'14.42"N 140°01'27.77"E	大山口小学校(代表)	80 × 70	中	1,500	緊急避難場所・避難所
300	白井市立 桜台中学校(グラウンド)	白井市桜台3-27	035°48'06.88"N 140°06'05.47"E	桜台中学校(代表)	110 × 70	中	2,000	緊急避難場所・避難所
301	白井市立 桜台小学校(グラウンド)	白井市桜台3-28	035°48'04.86"N 140°05'58.70"E	桜台小学校(代表)	110 × 60	中	2,200	緊急避難場所・避難所
302	白井運動公園(陸上競技場)	白井市神々廻1728-1	035°48'48.82"N 140°04'19.09"E	白井運動公園(事務所) ※ 公園指定管理者	105 × 100	大	3,200	緊急避難場所
303	白井市立 清水口小学校(グラウンド)	白井市清水口2-3-1	035°47'20.08"N 140°02'05.60"E	清水口小学校(代表)	110 × 90	中	1,000	緊急避難場所・避難所
304	白井市立 白井第二小学校(グラウンド)	白井市中181-2	035°49'05.02"N 140°02'47.26"E	白井第二小学校(代表)	85 × 55	中	4,900	緊急避難場所・避難所
305	白井市立 七次台中学校(グラウンド)	白井市七次台1-21-1	035°47'40.63"N 140°02'29.22"E	七次台中学校(代表)	110 × 70	中	1,800	緊急避難場所・避難所
306	白井市立 七次台小学校(グラウンド)	白井市七次台3-17-1	035°47'54.64"N 140°02'35.84"E	七次台小学校(代表)	110 × 60	中	2,300	緊急避難場所・避難所
307	白井市立 白井中学校(グラウンド)	白井市根54	035°48'01.66"N 140°03'22.82"E	白井中学校(代表)	100 × 55	中	1,000	緊急避難場所・避難所
308	白井市立 白井第一小学校(グラウンド)	白井市根105	035°47'39.12"N 140°03'21.53"E	白井第一小学校(代表)	70 × 40	小	500	緊急避難場所・避難所
309	白井市立 白井第三小学校(グラウンド)	白井市根336-15	035°46'26.44"N 140°01'48.43"E	白井第三小学校(代表)	90 × 65	中	1,500	緊急避難場所・避難所
310	白井総合公園(芝生の広場)	白井市復1442-10	035°47'33.43"N 140°03'35.10"E	白井市(都市建設部 都市計画 課 公園緑地班)	70 × 70	中	200	緊急避難場所
311	富士南園広場	白井市富士209-1	035°46'29.32"N 140°01'21.94"E	白井市(教育委員会 生涯学習 課 スポーツ振興係)	130 × 110	大	900	緊急避難場所
312	白井市立 南山中学校(グラウンド)	白井市南山1-6-1	035°46'51.92"N 140°03'29.84"E	南山中学校(代表)	100 × 80	中	1,300	緊急避難場所・避難所
313	白井市立 南山小学校(グラウンド)	白井市南山1-7-1	035°46'56.50"N 140°03'34.99"E	南山小学校(代表)	100 × 80	中	1,800	緊急避難場所・避難所
314	富里市立 富里南小学校(グラウンド)	富里市御料4-1	035°42'22.58"N 140°21'34.89"E	富里南小学校(代表)	80 × 70	中	3,100	緊急避難場所・避難所
315	富里市立 富里南中学校(グラウンド)	富里市十倉127-38	035°43'01.62"N 140°21'36.40"E	富里南中学校(代表)	90 × 40	小	2,180	緊急避難場所・避難所
316	富里市立 浩養小学校(グラウンド)	富里市十倉185-54	035°41'33.74"N 140°20'17.92"E	浩養小学校(代表)	90 × 40	小	4,160	緊急避難場所・避難所
317	富里市立 第一小学校(グラウンド)	富里市中沢573-1	035°43'29.55"N 140°18'52.35"E	第一小学校(代表)	120 × 50	中	2,560	緊急避難場所・避難所
318	富里市立 七栄小学校(グラウンド)	富里市七栄132-7	035°44'12.11"N 140°19'06.41"E	七栄小学校(代表)	100 × 80	中	2,160	緊急避難場所・避難所
319	富里市立 富里中学校(グラウンド)	富里市七栄652-226	035°43'38.23"N 140°20'28.28"E	富里中学校(代表)	110 × 80	中	300	緊急避難場所・避難所
320	富里市立 富里小学校(グラウンド)	富里市七栄720	035°44'02.54"N 140°19'57.21"E	富里小学校(代表)	100 × 60	中	980	緊急避難場所・避難所

No.	離発着場名称	所在地		施設管理者	広さ		最寄消防署(所) からの距離(m)	指定避難所等の指定
		地名・地番	座標		長辺×短辺(m)	区分		
321	富里市立 根本名小学校(グラウンド)	富里市根本名1005-3	035°44'45.94"N 140°21'03.40"E	根本名小学校(代表)	80 × 60	中	1,920	緊急避難場所・避難所
322	富里市立 北富里中学校(グラウンド)	富里市日吉倉1515-31	035°45'32.93"N 140°18'50.34"E	富里北中学校(代表)	80 × 60	中	600	緊急避難場所・避難所
323	富里市立 日吉台小学校(グラウンド)	富里市日吉台4-21	035°45'54.97"N 140°19'13.45"E	日吉台小学校(代表)	90 × 60	中	600	緊急避難場所・避難所
324	南房総市立 嶺南中学校(グラウンド)	南房総市首見2705	035°01'13.38"N 139°57'21.90"E	嶺南中学校(代表)	120 × 60	中	4,312	避難所
325	南房総市立 富山学園(グラウンド)	南房総市合戸22-1	035°05'46.30"N 139°51'47.91"E	富山学園(代表)	100 × 60	中	2,580	避難所
326	白浜運動広場	南房総市白浜町滝口5580-113	034°54'25.80"N 139°51'39.96"E	南房総市(教育委員会 生涯学習課)	120 × 50	中	3,578	—
327	千倉総合運動公園(多目的広場)	南房総市千倉町川戸544-8	034°58'20.23"N 139°56'39.71"E	千倉総合運動公園	110 × 60	中	1,100	避難所
328	南房総市立 富浦小学校(グラウンド)	南房総市富浦町原岡931	035°02'51.48"N 139°50'01.42"E	富浦小学校(代表)	70 × 60	中	1,564	避難所
329	南房総市立 三芳中学校(グラウンド)	南房総市本織60-1	035°01'25.01"N 139°53'44.93"E	三芳中学校(代表)	90 × 60	中	4,116	避難所
330	嶺南和田運動場	南房総市和田町海発1601	035°01'20.35"N 139°59'20.13"E	南房総市(教育委員会 生涯学習課)	90 × 60	中	2,390	避難所
331	千葉県立 飯高特別支援学校(グラウンド)	匝瑳市飯高1692	035°44'57.84"N 140°31'25.39"E	飯高特別支援学校(代表)	60 × 60	中	8,000	避難所
332	匝瑳市立 野栄中学校(野球場)	匝瑳市今泉5323-3	035°40'03.91"N 140°34'05.42"E	野栄中学校(代表)	100 × 60	中	1,500	避難所
333	匝瑳市立 栄小学校(グラウンド)	匝瑳市稲田823	035°39'06.73"N 140°33'16.16"E	栄小学校(代表)	100 × 60	中	1,900	避難所
334	匝瑳市営グラウンド(野球場)	匝瑳市上谷中2240-8	035°42'40.75"N 140°34'15.53"E	匝瑳市 (教育委員会 生涯学習課 スポーツ振興班)	90 × 90	中	4,000	避難所
335	匝瑳市立 共興小学校(グラウンド)	匝瑳市東小笹1160	035°40'52.14"N 140°35'44.92"E	共興小学校(代表)	60 × 50	中	4,000	避難所
336	みどり平東公園(野球場)	匝瑳市みどり平13-2	035°41'04.60"N 140°34'35.62"E	匝瑳市 (教育委員会 生涯学習課 スポーツ振興班)	90 × 90	中	5,000	避難所
337	山桑公園野球場	匝瑳市山桑125	035°42'49.50"N 140°32'20.33"E	匝瑳市 (教育委員会 生涯学習課 スポーツ振興班)	100 × 100	大	3,000	避難所
338	千葉県立 匝瑳高等学校(グラウンド)	匝瑳市八日市場イ1630	035°42'21.92"N 140°32'32.64"E	匝瑳高等学校(代表)	150 × 80	中	2,000	避難所
339	匝瑳市立 八日市場第二中学校(グラウンド)	匝瑳市八日市場イ1687	035°42'17.35"N 140°32'38.54"E	八日市場第二中学校(代表)	100 × 50	中	2,000	避難所
340	香取市立 小見川東小学校(グラウンド)	香取市阿玉川1728	035°50'37.25"N 140°37'20.64"E	小見川東小学校(代表)	120 × 60	中	2,250	緊急避難場所・避難所
341	栗源運動広場	香取市岩部1045	035°48'42.52"N 140°30'32.44"E	香取市 (教育委員会 生涯学習課 スポーツ振興班)	50 × 50	中	470	緊急避難場所・避難所
342	香取市立 栗源中学校(グラウンド)	香取市岩部1051-1	035°48'47.28"N 140°30'31.12"E	栗源中学校(代表)	100 × 70	中	338	緊急避難場所・避難所
343	栗山川ふれあいの里公園(広場)	香取市岩部3280	035°48'37.30"N 140°29'59.64"E	香取市(都市整備課 市街地公園班)	30 × 30	小	730	—
344	香取市立 栗源小学校(グラウンド)	香取市岩部5025	035°48'40.36"N 140°30'24.88"E	栗源小学校(代表)	100 × 70	中	338	緊急避難場所・避難所
345	香取市立 小見川西小学校(グラウンド)	香取市内野35	035°50'33.94"N 140°33'55.58"E	小見川西小学校(代表)	70 × 50	中	3,400	緊急避難場所・避難所
346	山倉運動広場	香取市大角1545-1	035°47'00.64"N 140°33'16.27"E	香取市 (教育委員会 生涯学習課 スポーツ振興班)	70 × 60	中	2,760	緊急避難場所
347	【旧】香取市立 八都小学校(グラウンド)	香取市小見1025	035°49'42.74"N 140°35'31.74"E	香取市(教育委員会 教育総務課 施設整備統合班)	90 × 70	中	3,700	緊急避難場所・避難所
348	【旧】香取市立 八都第二小学校(グラウンド)	香取市小見1038-1	035°48'31.50"N 140°33'48.92"E	香取市(財政課施設経営班)	60 × 55	中	1,220	緊急避難場所・避難所
349	香取市立 小見川中学校(グラウンド)	香取市小見川14685	035°51'23.11"N 140°35'22.88"E	小見川中学校(代表)	100 × 100	大	1,130	緊急避難場所・避難所
350	千葉県立 小見川高等学校(グラウンド)	香取市小見川14740	035°51'36.25"N 140°35'25.55"E	小見川高等学校(代表)	180 × 120	大	1,160	緊急避難場所・避難所
351	くろべ運動公園(野球場)	香取市小見川14866-109	035°51'23.62"N 140°36'46.12"E	香取市 (教育委員会 生涯学習課 スポーツ振興班)	100 × 100	大	1,110	緊急避難場所
352	【旧】香取市立 第一山倉小学校(グラウンド)	香取市桐谷1020	035°46'44.40"N 140°34'10.81"E	香取市(教育委員会 生涯学習課 文化財班)	75 × 50	中	2,660	緊急避難場所・避難所
353	【旧】香取市立 沢小学校(グラウンド)	香取市沢1813	035°48'16.45"N 140°28'36.44"E	香取市(教育委員会 教育総務課 施設整備統合班)	30 × 30	小	2,800	緊急避難場所・避難所
354	千葉県立 佐原高等学校(グラウンド)	香取市佐原イ2685	035°53'16.73"N 140°30'24.52"E	佐原高等学校(代表)	120 × 114	大	1,180	緊急避難場所・避難所
355	香取市立 新島中学校(グラウンド)	香取市佐原ハ4428	035°55'59.81"N 140°31'25.03"E	新島中学校(代表)	130 × 120	大	2,660	緊急避難場所・避難所
356	佐原河川敷緑地(野球場)	香取市粉名口地先利根川右岸	035°54'02.30"N 140°30'21.02"E	国土交通省 利根川下流河川事務所	200 × 100	大	662	—
357	香取市立 小見川北小学校(グラウンド)	香取市富田800	035°52'28.96"N 140°35'10.46"E	小見川北小学校(代表)	80 × 60	中	2,670	緊急避難場所・避難所
358	香取市立 山田中学校(グラウンド)	香取市仁良356-1	035°48'27.94"N 140°34'25.21"E	山田中学校(代表)	150 × 100	大	575	緊急避難場所・避難所
359	山田中央運動広場(野球場)	香取市仁良361	035°48'36.65"N 140°34'28.52"E	香取市 (教育委員会 生涯学習課 スポーツ振興班)	100 × 90	中	835	—
360	【旧】香取市立 府馬小学校(グラウンド)	香取市府馬3429-4	035°47'24.07"N 140°36'18.14"E	香取市(総務課 防災対策班)	120 × 65	中	3,120	緊急避難場所・避難所

No.	離発着場名称	所在地		施設管理者	広さ		最高消防署(所)からの距離(m)	指定避難所等の指定
		地名・地番	座標		長辺×短辺(m)	区分		
361	【旧】香取市立 山倉小学校(グラウンド)	香取市山倉672	035°47'02.00"N 140°32'06.50"E	香取市(教育委員会 教育総務課 施設整備統括班)	75 × 50	中	4,060	緊急避難場所・避難所
362	小見川河川敷運動公園(野球場)	香取市八日市場地先利根川左岸	035°52'03.58"N 140°37'09.41"E	国土交通省 利根川下流河川事務所	590 × 170	大	2,310	—
363	【旧】山武市立 山武西小学校(グラウンド)	山武市大木13	035°38'52.54"N 140°20'46.93"E	山武市(財政課)	120 × 60	中	3,400	緊急避難場所・避難所
364	山武市立 山武北小学校(グラウンド)	山武市沖渡699	035°40'27.94"N 140°21'31.74"E	山武北小学校(代表)	120 × 50	中	5,200	緊急避難場所・避難所
365	山武市立 南郷小学校(グラウンド)	山武市上横地884-1	035°35'58.78"N 140°26'40.19"E	南郷小学校(代表)	97 × 57	中	1,700	緊急避難場所・避難所
366	山武市立 日向小学校(グラウンド)	山武市木原2370	035°37'45.64"N 140°20'55.17"E	日向小学校(代表)	120 × 80	中	3,600	緊急避難場所・避難所
367	山武市立 成東東中学校(グラウンド)	山武市五木田2452-1	035°35'04.22"N 140°26'51.92"E	成東東中学校(代表)	115 × 90	中	3,100	緊急避難場所・避難所
368	成東総合運動公園(駐車場)	山武市五木田3241	035°35'27.20"N 140°26'47.23"E	成東総合運動公園(管理事務所)	60 × 50	中	1,900	緊急避難場所・避難所
369	山武市立 大富小学校(グラウンド)	山武市新泉ト60	035°36'47.88"N 140°24'58.83"E	大富小学校(代表)	150 × 72	中	5,200	緊急避難場所・避難所
370	山武市立 蓮沼小学校(グラウンド)	山武市蓮沼イの2784	035°36'20.77"N 140°29'53.21"E	蓮沼小学校(代表)	105 × 33	小	5,000	緊急避難場所・避難所
371	【旧】山武市立 蓮沼中学校(グラウンド)	山武市蓮沼ハ1036	035°36'03.75"N 140°29'56.04"E	山武市(財政課)	92 × 49	小	5,100	緊急避難場所・避難所
372	蓮沼スポーツプラザ	山武市蓮沼ハ5402-1	035°35'55.54"N 140°29'57.59"E	蓮沼スポーツプラザ(管理事務所)	90 × 50	中	5,200	緊急避難場所・避難所
373	千葉県立 蓮沼海浜公園(野球場)	山武市蓮沼ホ368	035°35'41.78"N 140°30'39.52"E	蓮沼海浜公園管理事務所	80 × 70	中	6,400	—
374	山武市立 睦岡小学校(グラウンド)	山武市壺谷771	035°39'07.82"N 140°22'43.53"E	睦岡小学校(代表)	60 × 40	小	2,000	緊急避難場所・避難所
375	さんぶの森野球場	山武市壺谷1854	035°38'45.22"N 140°22'02.08"E	山武市(運動公園管理事務所)	120 × 100	大	300	—
376	山武市立 山武中学校(グラウンド)	山武市壺谷1855	035°38'45.64"N 140°21'57.48"E	山武中学校(代表)	116 × 58	中	350	緊急避難場所・避難所
377	さんぶの森ふれあい公園(多目的広場)	山武市壺谷1884-41	035°38'32.51"N 140°22'10.59"E	山武市(運動公園管理事務所)	200 × 100	大	300	緊急避難場所
378	山武市立 松尾小学校(グラウンド)	山武市松尾町猿尾383	035°38'22.22"N 140°27'28.09"E	松尾小学校(代表)	120 × 60	中	5,600	緊急避難場所・避難所
379	山武市立 大平小学校(グラウンド)	山武市松尾町広根1140	035°37'11.08"N 140°28'43.91"E	大平小学校(代表)	100 × 50	中	3,200	緊急避難場所・避難所
380	松尾運動公園(野球場)	山武市松尾町富士見台208-8	035°38'27.04"N 140°26'53.01"E	松尾運動公園(管理事務所)	100 × 80	中	5,600	緊急避難場所・避難所
381	山武市立 山武望洋中学校(グラウンド)	山武市松尾町松尾112	035°38'27.86"N 140°27'19.47"E	山武望洋中学校(代表)	130 × 90	中	6,200	緊急避難場所・避難所
382	山武市立 緑海小学校(グラウンド)	山武市松ヶ谷口471-1	035°34'43.74"N 140°28'21.27"E	緑海小学校(代表)	130 × 60	中	3,600	緊急避難場所・避難所
383	山武市立 鳴浜小学校(グラウンド)	山武市本須賀1090	035°34'04.14"N 140°26'42.98"E	鳴浜小学校(代表)	130 × 50	中	5,100	緊急避難場所・避難所
384	日向の森野球場	山武市森1688-1	035°36'50.11"N 140°21'04.80"E	山武市(運動公園管理事務所)	100 × 100	大	5,600	—
385	山武市立 成東中学校(グラウンド)	山武市和田567	035°36'36.97"N 140°24'22.14"E	成東中学校(代表)	85 × 70	中	7,000	緊急避難場所・避難所
386	山武市立 成東小学校(西側グラウンド)	山武市成東2692	N E	成東小学校(代表)	90 × 45	小	0	緊急避難場所・避難所
387	いすみ市立 大原中学校(グラウンド)	いすみ市大原7400-12	035°15'16.78"N 140°22'54.34"E	いすみ市(教育委員会 学校教育課)	190 × 90	中	1,001	緊急避難場所・避難所
388	いすみ市立 国吉中学校(グラウンド)	いすみ市国府台1552	035°17'04.06"N 140°18'48.10"E	いすみ市(教育委員会 学校教育課)	100 × 60	中	1,300	避難所
389	いすみ運動公園(公園)	いすみ市釈迦谷1077	035°14'00.17"N 140°21'35.14"E	いすみ市(建設課)	120 × 90	中	2,350	—
390	いすみ運動公園(野球場)	いすみ市釈迦谷1077	035°14'11.47"N 140°21'36.86"E	いすみ市(大原文化センター(大原公民館))	80 × 50	中	2,350	—
391	いすみ市文化とスポーツの森(スポーツ広場)	いすみ市深谷1968-1	035°17'14.96"N 140°18'03.02"E	いすみ市(奥隅文化会館(奥隅公民館))	120 × 70	中	1,500	避難所
392	いすみ市文化スポーツと森(野球場)	いすみ市深谷1968-1	035°17'11.44"N 140°18'11.16"E	いすみ市(奥隅文化会館(奥隅公民館))	120 × 80	中	1,500	避難所
393	いすみ市立 岬中学校(グラウンド)	いすみ市岬町椎木1370	035°19'09.05"N 140°22'32.48"E	いすみ市(教育委員会 学校教育課)	120 × 90	中	2,270	避難所
394	岬運動場(野球場)	いすみ市岬町長者22	035°18'00.36"N 140°23'02.65"E	いすみ市(岬公民館)	116 × 114	大	300	避難所
395	いすみ市立 長者小学校(グラウンド)	いすみ市岬町長者330	035°17'43.08"N 140°23'34.91"E	いすみ市(教育委員会 学校教育課)	90 × 60	中	1,400	緊急避難場所・避難所
396	大網白里市立 大網中学校(グラウンド)	大網白里市金谷郷275	035°31'50.38"N 140°19'07.36"E	大網白里市(教育委員会 管理課 学校教育室)	120 × 80	中	2,000	緊急避難場所
397	大網白里市立 当野球場	大網白里市上貝塚71-1	035°31'08.65"N 140°20'34.37"E	大網白里市 ※ 大網アリーナ内 (教育委員会 生涯学習課 スポーツ振興室)	110 × 90	中	2,200	—
398	大網白里市立 増穂中学校(グラウンド)	大網白里市北飯塚200-1	035°30'24.84"N 140°20'48.91"E	大網白里市(教育委員会 管理課 学校教育室)	135 × 80	中	2,600	緊急避難場所
399	大網白里市立 白里中学校(グラウンド)	大網白里市細草1385-1	035°29'51.00"N 140°23'19.32"E	大網白里市(教育委員会 管理課 学校教育室)	105 × 80	中	550	緊急避難場所
400	大網白里市立 運動広場(野球場)	大網白里市南飯塚447-1	035°30'09.25"N 140°20'55.57"E	大網白里市 ※ 大網アリーナ内 (教育委員会 生涯学習課 スポーツ振興室)	150 × 100	大	3,000	緊急避難場所

No.	離発着場名称	所在地		施設管理者	広さ		最寄消防署(所) からの距離(m)	指定避難所等の指定
		地名・地番	座標		長辺×短辺(m)	区分		
401	酒々井町立 大室台小学校(グラウンド)	酒々井町尾上2-2	035°43'43.39"N 140°17'04.06"E	大室台小学校(代表)	100 × 50	中	1,100	緊急避難場所・避難所
402	酒々井町立 酒々井中学校(グラウンド)	酒々井町尾上141-10	035°43'37.92"N 140°17'21.34"E	酒々井中学校(代表)	120 × 90	中	1,400	緊急避難場所・避難所
403	酒々井町立 酒々井小学校(グラウンド)	酒々井町酒々井203	035°43'45.98"N 140°15'54.47"E	酒々井小学校(代表)	90 × 80	中	1,300	緊急避難場所・避難所
404	酒々井総合公園(球技場)	酒々井町墨44	035°43'15.85"N 140°16'42.38"E	酒々井町(まちづくり課) ※ 番号は代表番号	100 × 30	小	1,500	緊急避難場所
405	墨スポーツ広場	酒々井町墨1388	035°42'34.60"N 140°17'08.63"E	酒々井町(教育委員会 生涯学習課)	80 × 80	中	2,800	—
406	中央台公園	酒々井町中央4-1	035°43'36.08"N 140°16'11.50"E	酒々井町(まちづくり課) ※ 番号は代表番号	70 × 70	中	1,350	—
407	栄町立 栄中学校(グラウンド)	栄町安食55	035°50'46.43"N 140°14'16.87"E	栄町(教育委員会 教育課 施設管理班)	90 × 75	中	1,700	緊急避難場所
408	栄町立 安食小学校(グラウンド)	栄町安食305	035°50'21.59"N 140°14'20.26"E	栄町(教育委員会 教育課 施設管理班)	75 × 70	中	2,400	緊急避難場所
409	栄町町民Aグラウンド	栄町安食974-4	035°51'08.79"N 140°14'25.57"E	栄町(生涯学習課 スポーツ振興班)	150 × 100	大	1,300	—
410	栄町立 安食小学校(グラウンド)	栄町安食4-34-1	035°50'47.62"N 140°14'48.91"E	栄町(教育委員会 教育課 施設管理班)	90 × 60	中	2,000	緊急避難場所
411	栄町立 布謙小学校(グラウンド)	栄町請方157-1	035°50'56.26"N 140°11'50.21"E	栄町(教育委員会 教育課 施設管理班)	90 × 55	中	1,900	緊急避難場所
412	【旧】栄町立 北辺田小学校(グラウンド)	栄町北辺田212	035°51'19.55"N 140°16'00.23"E	栄町(企画財政課 管財班)	55 × 30	小	3,200	緊急避難場所
413	水と緑の運動広場(野球場)	栄町須賀1997-3	035°51'32.36"N 140°15'19.53"E	栄町(生涯学習課 スポーツ振興班)	120 × 100	大	2,800	—
414	水と緑の運動広場(多目的広場)	栄町須賀1997-3	035°51'29.23"N 140°15'16.99"E	栄町(生涯学習課 スポーツ振興班)	125 × 120	大	2,800	—
415	栄町グラウンド	栄町生板鍋子新田2-12	035°51'18.80"N 140°13'19.99"E	栄町(生涯学習課 スポーツ振興班)	945 × 100	大	600	—
416	【旧】栄町立 酒直小学校(グラウンド)	栄町龍角寺33	035°49'53.00"N 140°15'52.63"E	栄町(企画財政課 管財班)	70 × 35	小	4,500	緊急避難場所
417	千葉県立 栄特別支援学校(グラウンド)	栄町龍角寺1112-2	035°49'48.36"N 140°16'23.12"E	栄特別支援学校(代表)	130 × 70	中	5,600	緊急避難場所
418	栄町立 竜角寺台小学校(グラウンド)	栄町竜角寺台6-26-1	035°49'56.86"N 140°16'52.36"E	栄町(教育委員会 教育課 施設管理班)	100 × 80	中	7,500	緊急避難場所
419	栄町町民Bグラウンド	栄町和田237	035°51'08.60"N 140°14'14.60"E	栄町(生涯学習課 スポーツ振興班)	100 × 100	大	1,500	—
420	利根川出津地区河川防災ステーション (緊急避難着陸場等)	栄町和田481-1	035°51'09.22"N 140°13'56.71"E	国土交通省利根川下流河川事務所	90 × 43	小	50	—
421	神崎町民野球場	神崎町大貫383-1	035°53'12.66"N 140°25'14.16"E	神崎町(教育委員会 社会教育課 社会体育係) ※ 電話は教育委員会代表	100 × 90	中	5,000	緊急避難場所・避難所
422	神崎町立 神崎小学校(グラウンド)	神崎町神崎本宿22	035°54'02.30"N 140°24'03.46"E	神崎町(教育委員会 社会教育課 学校教育係) ※ 電話は教育委員会代表	100 × 40	小	2,000	緊急避難場所・避難所
423	神崎町立 神崎中学校(グラウンド)	神崎町神崎本宿260	035°53'56.65"N 140°24'23.54"E	神崎町(教育委員会 社会教育課 学校教育係) ※ 電話は教育委員会代表	100 × 90	中	2,000	緊急避難場所・避難所
424	神崎町立 米沢小学校(グラウンド)	神崎町新385	035°52'37.96"N 140°25'08.98"E	神崎町(教育委員会 社会教育課 学校教育係) ※ 電話は教育委員会代表	130 × 70	中	6,000	緊急避難場所・避難所
425	多古町民牛尾運動場	多古町牛尾1114	035°42'37.40"N 140°27'26.86"E	多古町(教育委員会 生涯学習課)	80 × 45	小	5,500	緊急避難場所・避難所
426	多古町立 久賀小学校(グラウンド)	多古町大門205-6	035°46'42.24"N 140°27'38.27"E	久賀小学校(代表)	80 × 50	中	4,700	緊急避難場所・避難所
427	【旧】多古町立 多古第二小学校(グラウンド) 【国際協力日本語学院】	多古町喜多井野154-2	035°45'05.83"N 140°26'54.38"E	国際協力日本語学院	65 × 45	小	3,400	緊急避難場所・避難所
428	国保多古中央病院(職員駐車場)	多古町多古388-1	035°44'16.37"N 140°28'21.90"E	多古中央病院(代表)	55 × 40	小	1,400	—
429	多古町役場第二駐車場	多古町多古697-1	035°44'06.11"N 140°28'09.23"E	多古町(財政課)	55 × 50	中	1,900	—
430	多古町立 多古第一小学校(グラウンド)	多古町多古2547	035°44'08.12"N 140°27'56.12"E	多古町立多古第一小学校(代表)	105 × 60	中	2,100	緊急避難場所・避難所
431	多古町立 多古中学校(グラウンド)	多古町多古2920-1	035°44'37.86"N 140°28'17.15"E	多古町立多古中学校(代表)	120 × 120	大	600	緊急避難場所・避難所
432	千葉県立 多古高等学校(野球場)	多古町多古3236	035°44'43.62"N 140°27'59.69"E	多古高等学校(代表)	100 × 100	大	600	緊急避難場所・避難所
433	多古町民運動場(野球場)	多古町多古3429	035°44'43.04"N 140°28'07.90"E	多古町(教育委員会 生涯学習課)	90 × 80	中	500	—
434	【旧】多古町立 久賀小学校(グラウンド)	多古町次浦1506	035°46'43.57"N 140°29'16.08"E	多古町(教育委員会 生涯学習課)	110 × 105	大	4,600	緊急避難場所・避難所
435	【旧】多古町立 十倉三小学校(グラウンド)	多古町十倉三278-1	035°47'37.79"N 140°27'18.58"E	多古町(教育委員会 生涯学習課)	60 × 40	小	6,400	緊急避難場所
436	【旧】多古町立 久賀中学校(グラウンド) 【西古内グラウンド】	多古町西古内321	035°45'56.99"N 140°28'44.62"E	多古町(教育委員会 生涯学習課)	110 × 105	大	3,000	—
437	多古町立 中村小学校(グラウンド)	多古町南中349-2	035°44'24.72"N 140°29'27.78"E	中村小学校(代表)	120 × 60	中	2,800	緊急避難場所・避難所
438	【旧】東庄町立 石出小学校(グラウンド) 【オンライン未来会議】	東庄町石出1599	035°49'09.66"N 140°42'14.22"E	オンライン未来会議	60 × 40	小	3,700	緊急避難場所・避難所
439	【旧】東庄町立 橋小学校(グラウンド)	東庄町今都558	035°49'04.19"N 140°41'24.50"E	東庄町(教育委員会 教育課 生涯学習係)	90 × 60	中	2,800	緊急避難場所・避難所
440	東庄町立 東庄中学校(グラウンド)	東庄町青馬1756	035°48'46.51"N 140°40'11.10"E	東庄中学校(代表)	220 × 120	大	1,000	緊急避難場所・避難所

No.	離発着場名称	所在地		施設管理者	広さ		最寄消防署(所) からの距離(m)	指定避難所等の指定
		地名・地番	座標		長辺×短辺(m)	区分		
441	【旧】東庄町立 神代小学校(グラウンド) 【住宅型有料老人ホーム 神代の森】	東庄町窪野谷1661	035°48'18.68"N 140°38'43.12"E	株式会社ブリーズ	100 × 100	大	4,900	緊急避難場所・避難所
442	【旧】東庄町立 東城小学校(グラウンド) 【東庄ドローンパーク】	東庄町小南941	035°47'30.08"N 140°40'33.64"E	(一社)国際ドローン協会	70 × 50	中	1,900	緊急避難場所・避難所
443	東城グラウンド	東庄町小南2905-1	035°47'30.76"N 140°41'20.85"E	東庄町(教育委員会 教育課 生涯学習係)	85 × 85	中	2,900	—
444	東庄町立 東庄小学校(グラウンド)	東庄町笹川4713-2	035°50'13.92"N 140°39'59.44"E	東庄小学校(代表)	150 × 100	大	4,500	緊急避難場所・避難所
445	宮野台運動公園(野球場)	東庄町宮野台1-48	035°48'00.29"N 140°40'59.08"E	東庄町(教育委員会 教育課 生涯学習係)	80 × 80	中	1,500	—
446	九十九里町立 九十九里中学校(グラウンド)	九十九里町片貝1899	035°32'10.98"N 140°25'22.74"E	九十九里町(教育委員会 事務局 学校教育係)	120 × 100	大	1,000	緊急避難場所・避難所
447	九十九里町立 片貝小学校(グラウンド)	九十九里町片貝3193	035°32'04.32"N 140°26'19.36"E	九十九里町(教育委員会 事務局 学校教育係)	120 × 60	中	2,200	緊急避難場所・避難所
448	九十九里町野球場	九十九里町片貝5821	035°32'25.01"N 140°25'49.96"E	九十九里町(教育委員会 事務局 学校教育係)	90 × 90	中	1,400	—
449	九十九里町立 九十九里小学校(グラウンド)	九十九里町小関1797-1	035°32'50.86"N 140°26'43.25"E	九十九里町(教育委員会 事務局 学校教育係)	100 × 70	中	3,500	緊急避難場所・避難所
450	九十九里町立 豊海小学校(グラウンド)	九十九里町不動堂306	035°31'01.55"N 140°25'08.30"E	九十九里町(教育委員会 事務局 学校教育係)	120 × 70	中	2,000	緊急避難場所・避難所
451	芝山町総合運動場(グラウンド)	芝山町小池1557	035°42'00.07"N 140°25'22.02"E	芝山町(教育委員会 生涯学習課 社会教育係) ※ 学校教育係と番号共通	112 × 85	中	3,300	緊急避難場所
452	芝山公園(野球場)	芝山町芝山346	035°41'26.25"N 140°25'50.87"E	芝山町(教育委員会 生涯学習課 社会教育係) ※ 学校教育係と番号共通	128 × 126	大	4,500	—
453	芝山町立 芝山中学校(グラウンド)	芝山町高田239-1	035°42'50.01"N 140°23'47.74"E	芝山町(教育委員会 ことども教育課 学校教育係) ※ 社会教育係と番号共通	139 × 132	大	1,000	緊急避難場所・避難所
454	芝山町立 芝山小学校(グラウンド)	芝山町新井田63	035°41'48.91"N 140°24'27.92"E	芝山町(教育委員会 ことども教育課 学校教育係) ※ 社会教育係と番号共通	132 × 56	中	1,800	緊急避難場所・避難所
455	芝山町スポーツ広場	芝山町山田1040-1	035°43'04.47"N 140°24'15.56"E	芝山町(教育委員会 生涯学習課 社会教育係) ※ 学校教育係と番号共通	164 × 91	中	950	—
456	横芝光町立 上堺小学校(グラウンド)	横芝光町北清水181	035°37'11.28"N 140°30'32.11"E	横芝光町(教育委員会 教育課 総務班)	60 × 50	中	5,800	避難所
457	横芝光町立 白浜小学校(グラウンド)	横芝光町木戸1334	035°37'42.56"N 140°31'54.80"E	横芝光町(教育委員会 教育課 総務班)	70 × 50	中	5,100	避難所
458	【旧】横芝光町立 大総小学校(グラウンド)	横芝光町木戸台2012	035°40'44.87"N 140°27'36.68"E	横芝光町(財政課)	60 × 50	中	4,500	避難所
459	私立 横芝敬愛高等学校(野球場グラウンド)	横芝光町栗山4508	035°38'32.93"N 140°30'21.24"E	(学)長戸路学園	90 × 90	中	3,000	避難所
460	【旧】横芝光町立 南条小学校(グラウンド)	横芝光町小田部1054	035°40'49.62"N 140°29'50.86"E	横芝光町(財政課)	70 × 50	中	3,000	避難所
461	ふれあい坂田池公園(芝生広場)	横芝光町坂田1-1	035°39'42.84"N 140°28'17.90"E	横芝光町(教育委員会 社会文化課)	140 × 50	中	2,300	—
462	光スポーツ公園(野球場)	横芝光町篠本4850-3	035°42'00.40"N 140°29'26.70"E	横芝光町(教育委員会 社会文化課)	100 × 85	中	5,200	—
463	横芝光町立 光小学校(グラウンド)	横芝光町宮川4655	035°39'19.66"N 140°30'22.03"E	横芝光町(教育委員会 教育課 総務班)	80 × 60	中	2,800	避難所
464	光文化の森公園(芝生広場)	横芝光町宮川11931	035°40'05.77"N 140°30'25.67"E	横芝光町(教育委員会 社会文化課)	100 × 50	中	2,100	—
465	一宮町立 一宮小学校(グラウンド)	一宮町一宮2940	035°22'23.76"N 140°21'42.86"E	一宮町(教育委員会 教育課 学校教育係)	60 × 49	小	2,000	避難所
466	千葉県立 一宮商業高等学校(グラウンド)	一宮町一宮3287	035°22'28.75"N 140°21'30.07"E	一宮商業高等学校(代表)	140 × 70	中	1,300	緊急避難場所
467	一宮町立 一宮中学校(グラウンド)	一宮町一宮5052	035°22'28.76"N 140°21'20.95"E	一宮町(教育委員会 教育課 学校教育係)	100 × 75	中	1,400	避難所
468	臨海運動公園(野球場)	一宮町一宮10230-23	035°22'49.70"N 140°23'16.25"E	一宮町(教育委員会 教育課 社会教育係)	90 × 90	中	5,000	—
469	一宮町立 東浪見小学校(グラウンド)	一宮町東浪見1516-2	035°20'55.00"N 140°22'46.00"E	一宮町(教育委員会 教育課 学校教育係)	65 × 48	小	5,400	避難所
470	睦沢町立 睦沢中学校(グラウンド)	睦沢町上市場1500	035°22'03.39"N 140°19'44.36"E	睦沢町(教育委員会 教育課 学校教育係)	120 × 90	中	1,600	避難所
471	睦沢町総合運動公園(多目的広場) 【パークむつざわ】	睦沢町上之郷1565	035°21'26.54"N 140°18'56.44"E	睦沢町(教育委員会 教育課 学校教育係)	100 × 100	大	1,500	避難所
472	睦沢町立 睦沢小学校(グラウンド)	睦沢町小滝450	035°21'54.02"N 140°19'55.85"E	睦沢町(教育委員会 教育課 学校教育係)	100 × 60	中	3,400	緊急避難場所
473	むつざわスマートウェルネスタウン 道の駅・つどいの郷(防災広場)	睦沢町森2-1	035°21'12.17"N 140°18'09.71"E	睦沢町(企画財政課 企画班)	51 × 21	小	2,600	—
474	長生村立 長生中学校(グラウンド)	長生村岩沼1634	035°24'32.30"N 140°20'47.16"E	長生村(教育委員会 ことども教育課 学校教育係)	120 × 70	中	4,000	緊急避難場所
475	長生村立 八横小学校(グラウンド)	長生村金田2660	035°23'29.88"N 140°20'37.98"E	長生村(教育委員会 ことども教育課 学校教育係)	100 × 60	中	5,100	緊急避難場所
476	長生村立 一松小学校(グラウンド)	長生村一松丁573	035°24'16.35"N 140°22'13.17"E	長生村(教育委員会 ことども教育課 学校教育係)	70 × 60	中	2,400	緊急避難場所
477	長生村立 高根小学校(グラウンド)	長生村本郷1297	035°24'58.46"N 140°21'39.96"E	長生村(教育委員会 ことども教育課 学校教育係)	80 × 60	中	2,600	緊急避難場所
478	長生村ヶ台総合公園(運動広場)	長生村本郷5366	035°25'14.34"N 140°20'19.55"E	長生村(まちづくり課)	100 × 70	中	5,000	緊急避難場所
479	長生市消防本部 北消防署長生分署(緊急避難着陸場等)	長生村宮成2574	035°24'26.49"N 140°21'34.74"E	長生村(代表・総務課)	53 × 33	小	0	—
480	白子町立 南白亀小学校(グラウンド)	白子町牛込12	035°27'50.16"N 140°23'15.63"E	白子町(教育委員会 教育課)	60 × 40	小	1,690	緊急避難場所・避難所

No.	離発着場名称	所在地		施設管理者	広さ		最寄消防署(所) からの距離(m)	指定避難所等の指定
		地名・地番	座標		長辺×短辺(m)	区分		
481	白子町立 関小学校(グラウンド)	白子町関3889-1	035°27'00.90"N 140°21'53.15"E	白子町(教育委員会 教育課)	50 × 35	小	1,166	緊急避難場所・避難所
482	白子町立 白子中学校(グラウンド)	白子町中里860	035°26'40.63"N 140°22'24.17"E	白子町(教育委員会 教育課)	90 × 80	中	875	緊急避難場所・避難所
483	白子町立 白濁小学校(グラウンド)	白子町八斗470	035°26'23.59"N 140°22'51.54"E	白子町(教育委員会 教育課)	70 × 40	小	1,285	緊急避難場所・避難所
484	白子自然公園(多目的広場) [九十九里自然公園内]	白子町古所3290-11	035°26'53.41"N 140°24'12.06"E	白子町(商工観光課)	120 × 70	中	2,307	—
485	長柄町立 日吉小学校(グラウンド)	長柄町長富101	035°25'48.20"N 140°13'45.30"E	長柄町(教育委員会 学校教育課)	100 × 50	中	3,500	避難所
486	長南町陸上競技場(緊急離着陸場等) [B&G海洋センター陸上競技場]	長南町報恩寺547-1	035°23'06.68"N 140°14'32.57"E	長南町(代表・総務課)	30 × 25	小	3,200	緊急避難場所・避難所
487	長南町陸上競技場(陸上競技場) [B&G海洋センター陸上競技場]	長南町報恩寺547-1	035°23'07.00"N 140°14'29.00"E	長南町(代表・総務課)	150 × 100	大	3,200	緊急避難場所・避難所
488	大多喜町多目的広場 ※ 大多喜町B&G海洋センター隣接地	大多喜町大多喜486-16	035°17'00.13"N 140°14'04.78"E	大多喜町(教育委員会 生涯学習課) ※ 大多喜町B&G海洋センター内	195 × 105	大	1,720	避難所
489	御宿台多目的広場	御宿町御宿台29-1	035°11'29.76"N 140°20'35.02"E	御宿町(企画財政課)	130 × 120	大	500	緊急避難場所
490	布施学校組合立 布施小学校(グラウンド)	御宿町上布施909	035°12'57.74"N 140°20'45.06"E	御宿町 (教育委員会 教育課 布施学校組合担当)	80 × 50	中	3,125	緊急避難場所・避難所
491	御宿町営野球場	御宿町久保1135-1	035°11'46.03"N 140°21'45.54"E	御宿町(教育委員会 教育課)	100 × 100	大	2,375	緊急避難場所・避難所
492	中央国際高等学校(グラウンド)	御宿町久保1528	035°11'42.47"N 140°21'13.03"E	御宿町(企画財政課)	130 × 70	中	1,500	緊急避難場所・避難所
493	御宿町立 御宿中学校(グラウンド)	御宿町新町68	035°11'37.86"N 140°21'38.16"E	御宿町(教育委員会 教育課)	120 × 100	大	2,125	緊急避難場所・避難所
494	岩井袋運動場(野球場)	鋸南町岩井袋207	035°06'07.24"N 139°50'01.90"E	B&G海洋センター	100 × 100	大	765	緊急避難場所
495	鋸南中学校(野球場)	鋸南町大六165	035°07'13.93"N 139°50'09.94"E	鋸南中学校(代表)	100 × 65	中	1,523	緊急避難場所・避難所

5 県有施設へリサイン設置場所一覧<資料5-5>

令和5年11月1日現在

No.	施設分類	施設名称	へリサイン (表示名称)	表示色	所在地		座標	備考
					区市町村	住所		
1	公共建築物	千葉県庁	千葉県庁	黄	千葉市	中央区市場町1-1	[北緯]35度36分18秒 [東経]140度07分23秒	
2	公共建築物	旧千葉県消防学校	県消防学校	オレンジ	千葉市	中央区仁戸名町666-2	[北緯]35度34分55秒 [東経]140度09分30秒	
3	公共建築物	西部防災センター	西部防災	白	松戸市	松戸558-3	[北緯]35度46分23秒 [東経]139度54分09秒	
4	公共建築物	印旛地域振興事務所	県印旛合庁	オレンジ	佐倉市	鐺木仲田町8-1	[北緯]35度42分50秒 [東経]140度13分55秒	
5	公共建築物	香取地域振興事務所	県香取合庁	オレンジ	香取市	佐原イ92-11	[北緯]35度53分47秒 [東経]140度29分41秒	
6	公共建築物	海匝地域振興事務所	県海匝合庁	オレンジ	旭市	ニ1997-1	[北緯]35度43分07秒 [東経]140度38分48秒	
7	公共建築物	山武地域振興事務所	県山武合庁	オレンジ	東金市	東新宿1-11	[北緯]35度33分36秒 [東経]140度22分03秒	
8	公共建築物	長生地域振興事務所	県長生合庁	オレンジ	茂原市	茂原1102-1	[北緯]35度25分35秒 [東経]140度17分11秒	
9	公共建築物	君津地域振興事務所	県君津合庁	オレンジ	木更津市	貝淵3-13-34	[北緯]35度22分15秒 [東経]139度55分04秒	
10	公共建築物	山武健康福祉センター	山武健康福祉C	オレンジ	東金市	東金907-1	[北緯]35度33分42秒 [東経]140度22分02秒	
11	公共建築物	千葉県消防学校	千葉県消防学校	オレンジ	市原市	菊間783-1	[北緯]35度32分23秒 [東経]140度08分04秒	
12	公共建築物	千葉県農林総合研究センター	農林総研	オレンジ	千葉市	緑区大金沢町180-1	[北緯]35度32分38秒 [東経]140度11分13秒	
13	公立病院	千葉県がんセンター	がんセンター	オレンジ	千葉市	中央区仁戸名町666-2	[北緯]34度35分51秒 [東経]140度09分42秒	
14	公立病院	千葉県総合救急災害医療センター	CHIBA EMERGENCY AND PSYCHIATRIC MEDICAL CENTER	白	千葉市	美浜区豊砂6-1	[北緯]35度39分01秒 [東経]140度01分30秒	
15	公立病院	千葉県こども病院	こども病院	オレンジ	千葉市	緑区辺田町579-1	[北緯]35度33分29秒 [東経]140度11分25秒	
16	公立病院	千葉県循環器病センター	Chiba CV Center	白	市原市	鶴舞575	[北緯]35度23分08秒 [東経]140度11分08秒	へりポートに表示
17	公立病院	県立 佐原病院	佐原病院	オレンジ	香取市	佐原イ2285	[北緯]35度53分07秒 [東経]140度30分36秒	
18	公立高校	県立 千葉高校	県千葉高	オレンジ	千葉市	中央区葛城1-5-2	[北緯]35度36分00秒 [東経]140度07分44秒	
19	公立高校	県立 船橋高校	県船橋高	オレンジ	船橋市	東船橋6-1-1	[北緯]35度41分44秒 [東経]140度00分14秒	
20	公立高校	県立 船橋豊富高校	船橋豊富	グレー	船橋市	豊富町656-8	[北緯]35度45分55秒 [東経]140度04分19秒	
21	公立高校	県立 東葛飾高校	東葛飾高	オレンジ	柏市	旭町3-2-1	[北緯]35度51分41秒 [東経]139度57分50秒	
22	公立高校	県立 佐原高校	佐原高	白	香取市	佐原イ2685	[北緯]35度53分17秒 [東経]140度30分18秒	
23	公立高校	県立 匝瑳高校	匝瑳高	オレンジ	匝瑳市	八日市場イ1630	[北緯]35度42分28秒 [東経]140度32分31秒	
24	公立高校	県立 長生高校	長生高	オレンジ	茂原市	高師286	[北緯]35度25分56秒 [東経]140度17分52秒	
25	公立高校	県立 大多喜高校	大多喜高	オレンジ	大多喜町	大多喜481	[北緯]35度17分07秒 [東経]140度17分24秒	
26	公立高校	県立 木更津高校	木更津高	赤	木更津市	文京4-1-1	[北緯]35度22分27秒 [東経]139度55分57秒	
27	公立高校	県立 佐倉高校	佐倉高	オレンジ	佐倉市	鍋山18	[北緯]35度43分26秒 [東経]140度14分16秒	
28	公立高校	県立 成東高校	成東高	オレンジ	山武市	成東3596	[北緯]35度36分03秒 [東経]140度23分43秒	
29	公立高校	県立大原高校	大原高	オレンジ	いすみ市	大原7985	[北緯]35度24分45秒 [東経]140度23分18秒	

6 道路の路肩決壊及び法面崩落による危険箇所<資料5-6>

令和7年4月1日現在

種別	年度	全体計画	令和6年度末 実績	令和7年度以降 残
危険箇所		819	411	408

7 各市町村における避難場所・施設の指定状況<資料5-7>

令和7年12月1日現在

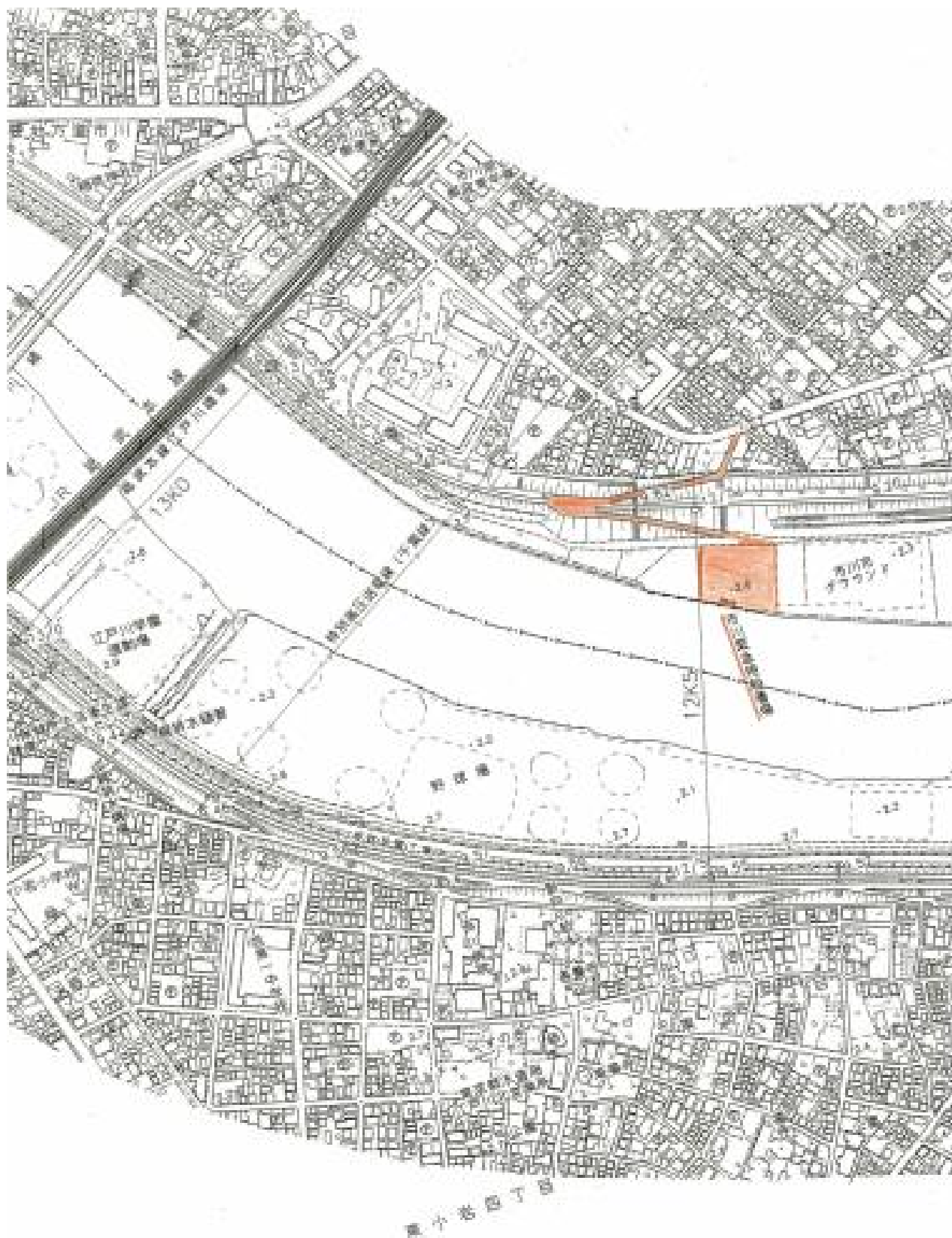
市町村名	指定緊急 避難場所数	対象とする異常な現象の種類								指定 一般 避難 所数	備考
		洪水	崖崩 れ、 土石 流及 び地 滑り	高潮	地震	津波	大規 模な 火事	内水 氾濫	火山 現象		
千葉市	363	270	355	249	357	363	62	356	0	270	
銚子市	45	36	39	37	45	37	17	0	0	31	
市川市	123	103	90	120	121	120	0	110	0	98	
船橋市	145	102	117	102	120	127	119	0	119	128	
館山市	58	21	20	20	51	50	1	19	0	30	
木更津市	73	53	73	63	73	66	73	0	0	54	
松戸市	96	92	95	0	96	0	92	96	0	107	
野田市	161	69	12	0	158	0	158	69	0	62	
茂原市	35	33	35	0	35	35	35	33	0	29	
成田市	56	51	51	0	56	0	56	55	0	52	
佐倉市	39	38	39	0	39	0	39	39	0	39	
東金市	66	57	63	0	66	66	66	66	0	23	
旭市	74	13	15	4	57	22	9	0	0	28	
習志野市	47	0	0	0	47	33	47	0	0	28	
柏市	146	125	146	0	146	0	146	146	0	112	
勝浦市	18	17	16	18	18	18	18	18	0	19	
市原市	93	80	91	72	89	93	0	0	0	94	
流山市	55	36	54	49	55	53	2	36	0	72	

市町村名	指定緊急 避難場所数	対象とする異常な現象の種類								指定 一般 避難 所数	備考
		洪水	崖崩 れ、 土石 流及 び地 滑り	高潮	地震	津波	大規 模な 火事	内水 氾濫	火山 現象		
八千代市	42	38	37	0	39	0	39	38	0	46	
我孫子市	37	24	30	0	34	0	20	0	0	26	
鴨川市	102	100	75	102	95	95	17	102	102	31	
鎌ヶ谷市	22	22	22	0	22	0	0	22	0	21	
君津市	61	60	59	60	55	60	0	0	0	49	
富津市	79	68	68	63	74	63	0	0	0	42	
浦安市	45	0	0	0	45	0	45	0	0	37	
四街道市	24	24	24	0	24	0	24	24	0	27	
袖ヶ浦市	26	24	26	24	26	24	0	0	0	26	
八街市	28	28	28	0	28	0	28	28	28	26	
印西市	23	0	0	0	23	0	3	0	0	32	
白井市	29	29	29	0	22	0	1	0	0	22	
富里市	24	0	24	0	24	0	24	0	0	13	
南房総市	248	241	163	248	195	180	0	0	0	33	
匝瑳市	41	38	38	0	38	16	38	0	0	20	
香取市	67	67	66	0	66	0	0	0	0	46	
山武市	36	28	28	0	25	17	4	0	0	26	
いすみ市	47	20	23	28	25	28	25	20	25	22	
大網白里市	34	18	7	3	26	14	21	0	0	16	
酒々井町	8	8	8	0	8	0	8	8	0	7	

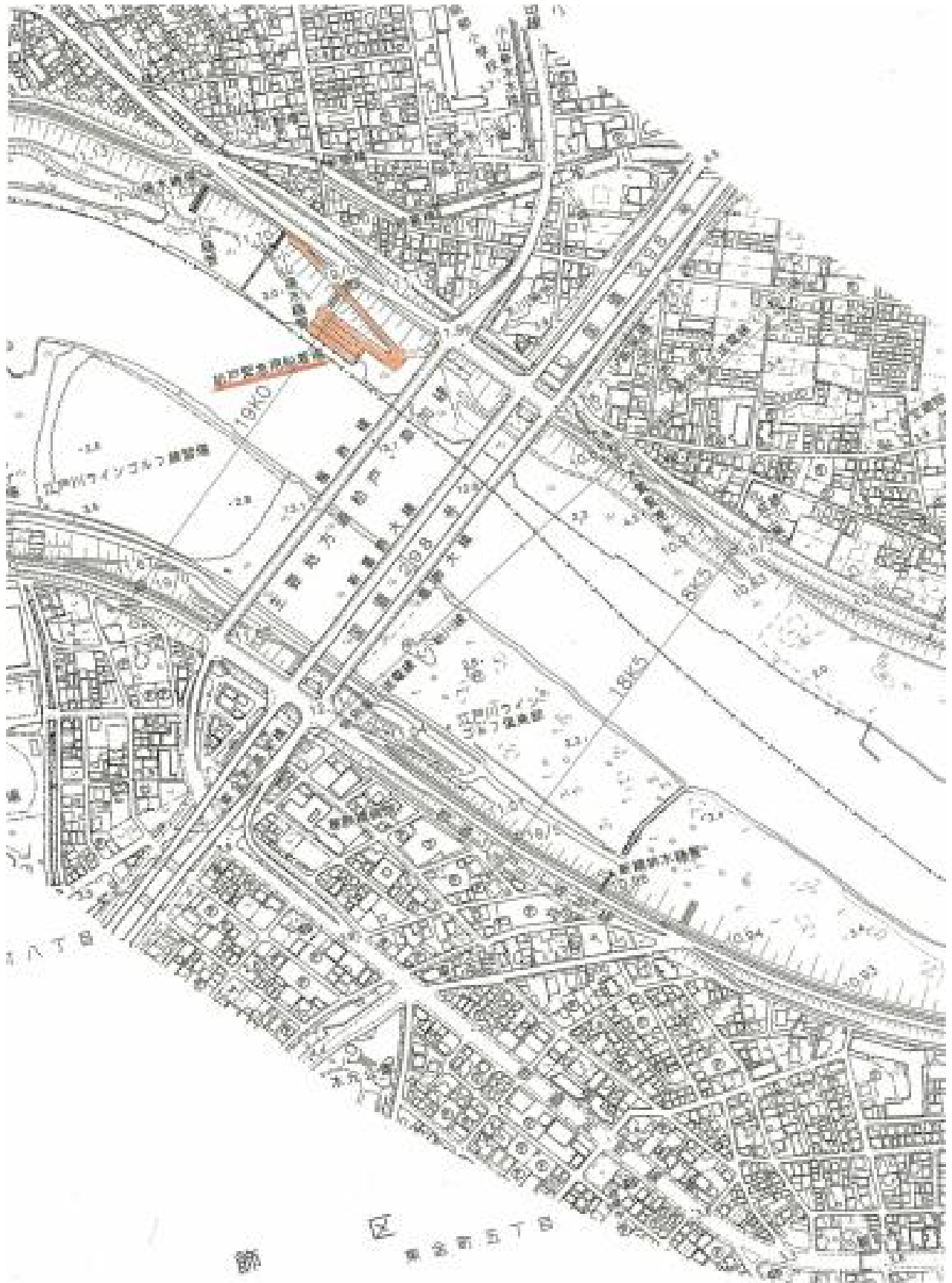
市町村名	指定緊急避難場所数	対象とする異常な現象の種類								指定一般避難所数	備考
		洪水	崖崩れ、土石流及び地滑り	高潮	地震	津波	大規模な火事	内水氾濫	火山現象		
栄町	12	10	12	0	11	0	11	10	0	12	
神崎町	8	7	8	0	8	0	8	8	0	6	
多古町	12	12	12	0	12	0	12	12	0	10	
東庄町	4	4	4	0	4	4	0	0	0	10	
九十九里町	13	6	0	6	6	9	6	6	0	6	
芝山町	12	10	12	0	12	0	12	0	0	4	
横芝光町	18	13	13	0	13	15	0	0	0	13	
一宮町	26	6	6	6	5	25	6	6	0	7	
睦沢町	3	3	3	0	3	0	0	0	0	9	
長生村	19	18	0	18	19	18	18	18	14	10	
白子町	11	7	0	11	7	6	7	7	0	7	
長柄町	7	7	7	0	7	0	7	0	0	7	
長南町	7	6	5	0	6	0	6	0	0	7	
大多喜町	18	15	13	18	14	18	18	18	18	14	
御宿町	4	4	4	3	4	3	4	4	1	3	
鋸南町	18	16	13	18	18	18	18	0	0	8	
合計	2,908	2,319	2,188	1,580	2,678	1,817	1,674	1,478	855	1,977	

8 緊急用船着場位置図及び緊急用河川敷道路計画図<資料5-8>

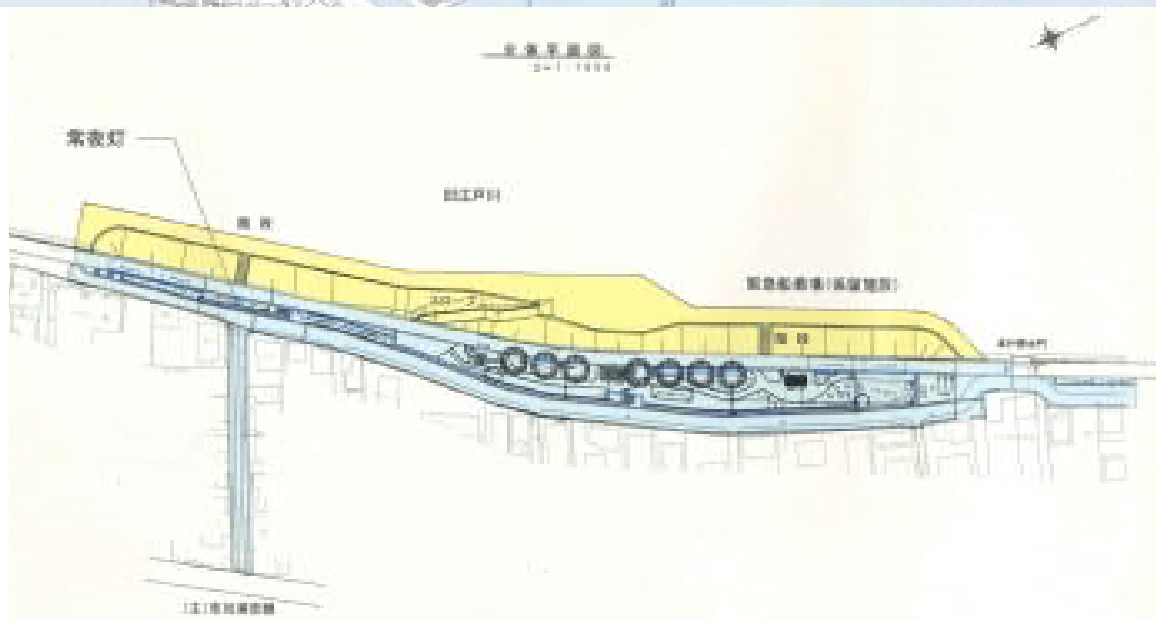
(1) 市川緊急用船着場



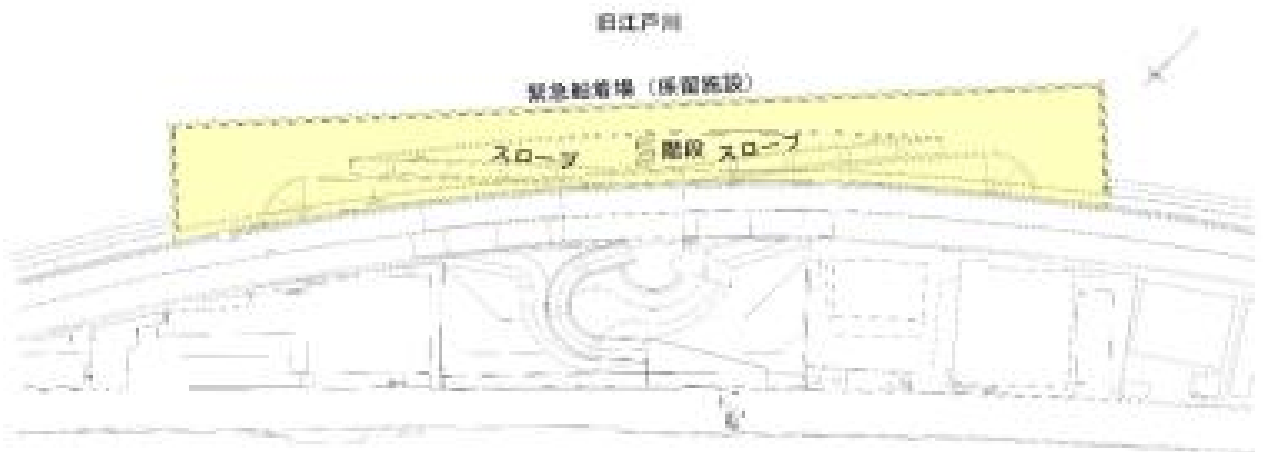
(2) 松戸緊急用船着場



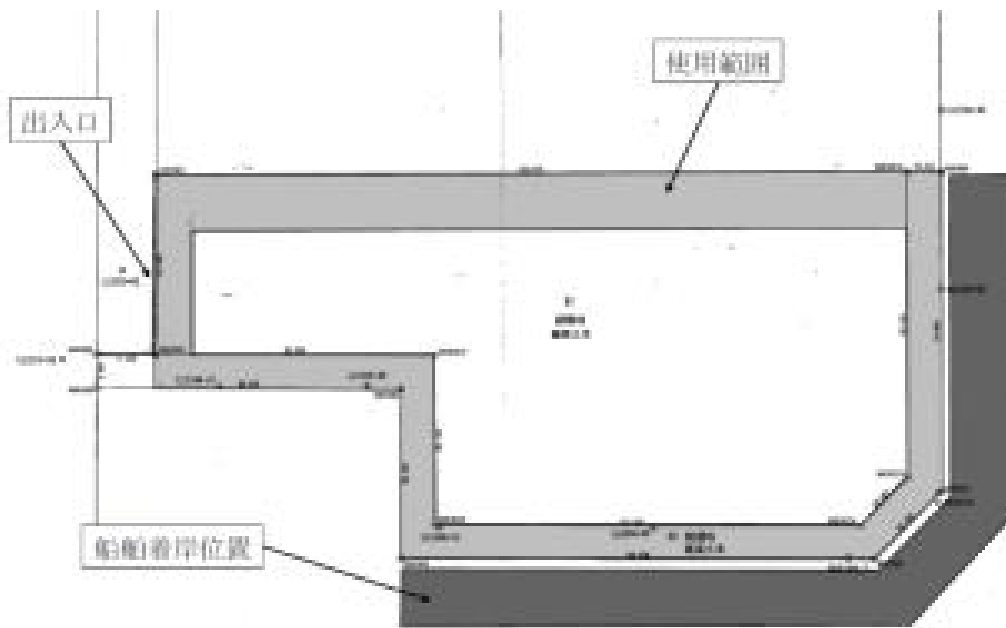
(3) 常夜灯公園緊急用船着場



(4) 広尾防災公園緊急用船着場



(5) 港緊急用船着場

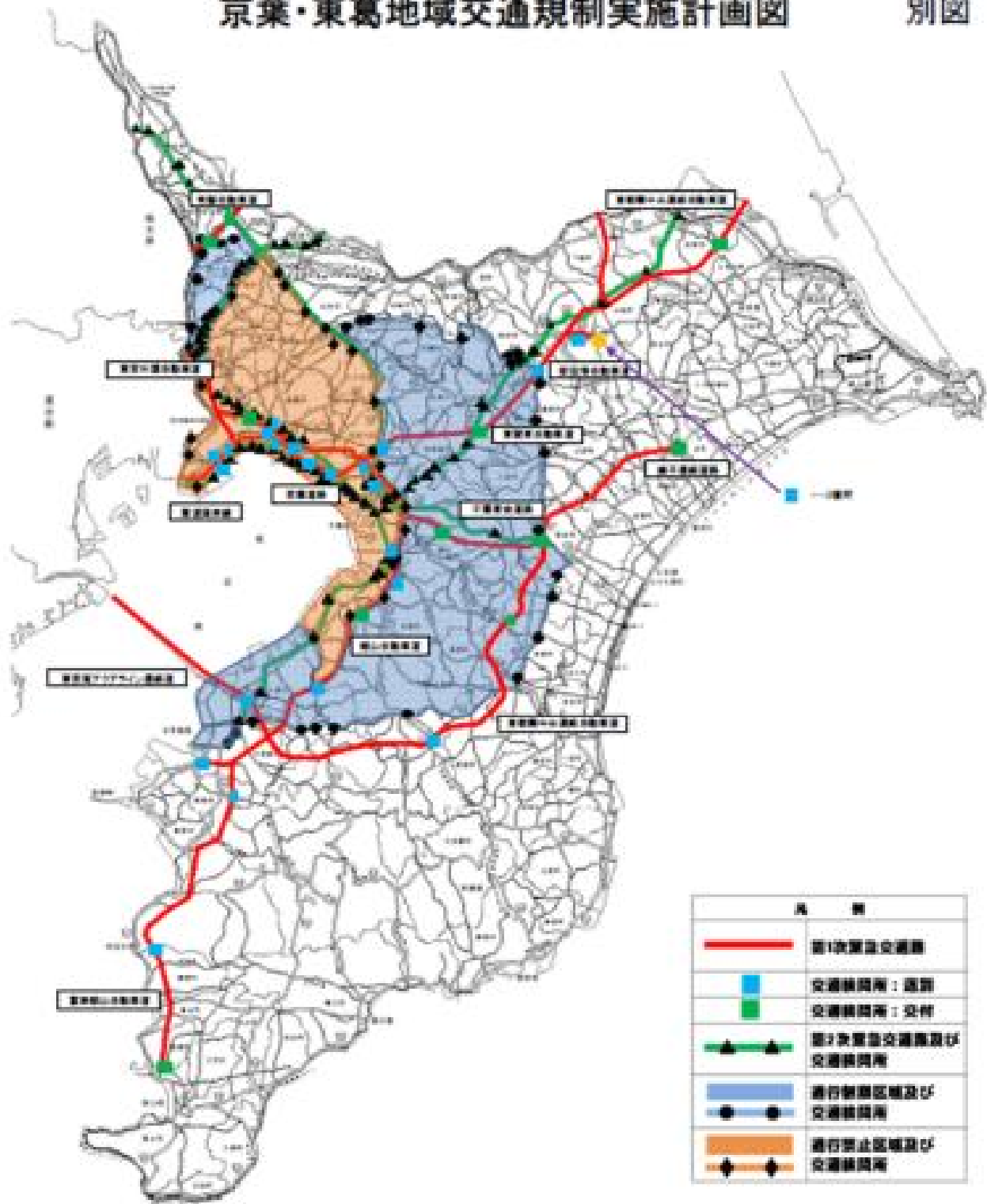


9 京葉・東葛地域直下型地震発生時の交通規制計画<資料5-9>

項目	内 容												
<p>1 緊急交通路</p> <p>(1)実施事項</p> <p>(2)配置場所等</p>	<p>別図のとおり。</p> <p>ア 別表1及び別図の第1次緊急交通路上の検問所(□印)において、一般車両を排除し被災地に向かう緊急通行車両(救助活動等の車両)の緊急交通路を確保する。</p> <p>イ 第1次緊急交通路が走行不能な場合には、別表2及び別図の第2次緊急交通路上の検問所(△印)において、一般車両を排除し被災地に向かう緊急通行車両(救助活動等の車両)の緊急交通路を確保する。</p> <p>ウ 上記検問所(第1次緊急交通路は交付検問所)において、緊急通行車両の事前届出済証等の確認を行い、緊急通行車両標章及び確認証明書の交付を行う。</p> <p>ア 第1次緊急交通路 検問の実施場所、用途、配置人員、配置区分等については別表1のとおり。 各検問場所の実施要領は別途示す。</p> <p>イ 第2次緊急交通路 検問の実施場所については別表2のとおり。 各検問所の配置人員、実施要領は署の実情に応じて行うこととする。</p>												
<p>2 通行禁止・通行制限区域</p> <p>(1)実施要領</p> <p>(2)配置場所等</p>	<p>別図のとおり。</p> <p>ア 被災状況に応じて、別表3及び別図の通行禁止規制線上の交通検問所(○印)において、規制地域への一般車両の流入を禁止する。</p> <p>イ 被災状況に応じて、別表4及び別図の通行制限規制線上の交通検問所(○印)において、被災地方面への一般車両に対する被害懸念の呼びかけ等により流入を抑制する。</p> <p>ウ 上記検問所において、緊急通行車両の事前届出済証等の確認を行い、緊急通行車両標章及び確認証明書の交付を行う。</p> <p>ア 通行禁止規制線 検問の実施場所については別表3のとおり。 各検問所の配置人員、実施要領は署の実情に応じて行うこととする。</p> <p>イ 通行制限規制線 検問の配置場所については別表4のとおり。 各検問所の配置人員、実施要領は署の実情に応じて行うこととする。</p>												
<p>3 備考</p>	<p>ア 第1次緊急交通路の配置区分は下表のとおり。</p> <table border="1" data-bbox="470 1848 1220 1960"> <thead> <tr> <th>区分</th> <th>通行時間帯</th> <th>通行時間帯</th> </tr> </thead> <tbody> <tr> <td>A</td> <td>勤務員を直ちに配置</td> <td>勤務員を直ちに配置</td> </tr> <tr> <td>B</td> <td>配置要員を1時間以内に配置</td> <td>配置要員を1時間以内に配置</td> </tr> <tr> <td>C</td> <td>配置要員を1時間後に配置</td> <td>配置要員を3時間以内に配置</td> </tr> </tbody> </table> <p>イ 運転者及び住民等に対し、流入抑制箇所や緊急交通路確保のための交通規制情報をラジオ等及び車両の拡声器等により積極的に提供し、交通量の抑制に努める。</p>	区分	通行時間帯	通行時間帯	A	勤務員を直ちに配置	勤務員を直ちに配置	B	配置要員を1時間以内に配置	配置要員を1時間以内に配置	C	配置要員を1時間後に配置	配置要員を3時間以内に配置
区分	通行時間帯	通行時間帯											
A	勤務員を直ちに配置	勤務員を直ちに配置											
B	配置要員を1時間以内に配置	配置要員を1時間以内に配置											
C	配置要員を1時間後に配置	配置要員を3時間以内に配置											

京葉・東葛地域交通規制実施計画図

別図

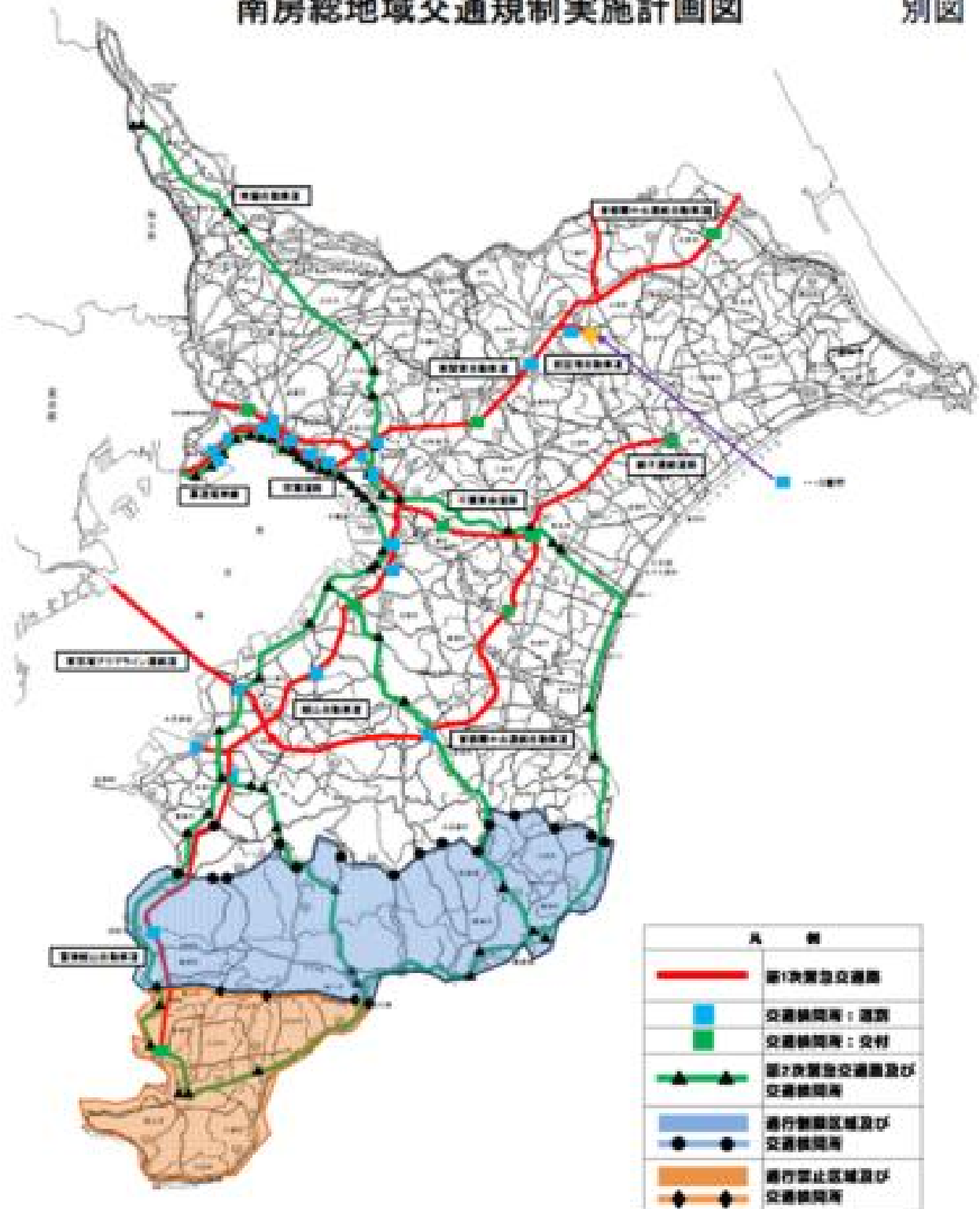


10 南房総地域直下型地震発生時の交通規制計画<資料5-10>


項目	内 容												
<p>1 緊急交通路</p> <p>(1)実施事項</p> <p>(2)配置場所等</p>	<p>別図のとおり。</p> <p>ア 別表1及び別図の第1次緊急交通路上の検問所(□印)において、一般車両を排除し被災地に向かう緊急通行車両(救助活動等の車両)の緊急交通路を確保する。</p> <p>イ 第1次緊急交通路が走行不能な場合には、別表2及び別図の第2次緊急交通路上の検問所(△印)において、一般車両を排除し被災地に向かう緊急通行車両(救助活動等の車両)の緊急交通路を確保する。</p> <p>ウ 上記検問所(第1次緊急交通路は交付検問所)において、緊急通行車両の事前届出済証等の確認を行い、緊急通行車両標章及び確認証明書の交付を行う。</p> <p>ア 第1次緊急交通路 検問の実施場所、用途、配置人員、配置区分等については別表1のとおり。 各検問場所の実施要領は別途示す。</p> <p>イ 第2次緊急交通路 検問の実施場所については別表2のとおり。 各検問所の配置人員、実施要領は署の実情に応じて行うこととする。</p>												
<p>2 通行禁止・通行制限区域</p> <p>(1)実施要領</p> <p>(2)配置場所等</p>	<p>別図のとおり。</p> <p>ア 被災状況に応じ、別表3及び別図の通行禁止規制線上の交通検問所(◇印)において、規制地域への一般車両の流入を禁止する。</p> <p>イ 被災状況に応じ、別表4及び別図の通行制限規制線上の交通検問所(○印)において、被災地方面への一般車両に対する被害概要の呼びかけ等により流入を抑制する。</p> <p>ウ 上記検問所において、緊急通行車両の事前届出済証等の確認を行い、緊急通行車両標章及び確認証明書の交付を行う。</p> <p>ア 通行禁止規制線 検問の実施場所については別表3のとおり。 各検問所の配置人員、実施要領は署の実情に応じて行うこととする。</p> <p>イ 通行制限規制線 検問の配置場所については別表4のとおり。 各検問所の配置人員、実施要領は署の実情に応じて行うこととする。</p>												
<p>3 備考</p>	<p>ア 第1次緊急交通路の配置区分は下表のとおり。</p> <table border="1" data-bbox="459 1787 1209 1899"> <thead> <tr> <th>区分</th> <th>配置時間帯</th> <th>配置時間帯</th> </tr> </thead> <tbody> <tr> <td>A</td> <td>勤務員を直ちに配置</td> <td>消防員を直ちに配置</td> </tr> <tr> <td>B</td> <td>消防要員を1時間以内に配置</td> <td>消防要員を1時間以内に配置</td> </tr> <tr> <td>C</td> <td>消防要員を3時間以内に配置</td> <td>消防要員を3時間以内に配置</td> </tr> </tbody> </table> <p>イ 運転者及び住民等に対し、流入抑制場所や緊急交通路確保のための交通規制情報をラジオ等及び車両の拡声器等により積極的に提供し、交通量の抑制に努める。</p>	区分	配置時間帯	配置時間帯	A	勤務員を直ちに配置	消防員を直ちに配置	B	消防要員を1時間以内に配置	消防要員を1時間以内に配置	C	消防要員を3時間以内に配置	消防要員を3時間以内に配置
区分	配置時間帯	配置時間帯											
A	勤務員を直ちに配置	消防員を直ちに配置											
B	消防要員を1時間以内に配置	消防要員を1時間以内に配置											
C	消防要員を3時間以内に配置	消防要員を3時間以内に配置											

南房総地域交通規制実施計画図

別図



11 津波等に対する船舶対応表<資料5-11>
(千葉港)



1 - 1
:

津波に対する船舶対応表

津波警報種別	気象庁発表		津波到達までの時間的余裕	船舶種別	停泊中の船舶			航行船	航行中の船舶	
	東京湾内海	東京湾外海			大型客船・貨物船	一般船舶 (大型客船を除く)	プレジャーボート、漁船		一般船舶 (プレジャーボート)	プレジャーボート、漁船
警報発令後1分以内	津波注意警報	津波注意警報 (10分以内の津波到達が予想)		荷役・作業中止	係留船又は津外通過		離陸可能な場合は係留解除	津内航行可能な場合は、津外通過	津外通過	入港後、離陸可能な場合は係留解除も可能であれば津外通過
津波警報発令後1分を超えて5分以内	津波注意警報	津波注意警報 (10分以内の津波到達が予想)	無し		係留船		陸上避難	津内航行	津外通過	津内航行状況により、入港後陸上避難
			有り		津外通過可能な場合は、津外通過	津外通過又は係留解除	陸上避難可能な場合は、離陸可能な場合は、津外通過	津外通過可能な場合は、津外通過	入港後、陸上避難可能な場合は、津外通過	
	大津波注意警報	大津波注意警報 (10分以内の津波到達が予想) 津波注意警報 (10分以内の津波到達が予想)	無し		係留船又は陸上避難		陸上避難	津内航行	津外通過	津内航行状況により、入港後陸上避難
	大津波注意警報	大津波注意警報 (10分以内の津波到達が予想)	有り		津外通過可能な場合は、津外通過	陸上避難可能な場合は、離陸可能な場合は、津外通過	津外通過可能な場合は、津外通過	津外通過可能な場合は、津外通過	入港後、陸上避難可能な場合は、津外通過	

【用語の定義】

- 大型客船・貨物船：タグボート等の補助船、パイロットを必要とし、乗組での出港が困難な船舶であり、びら線のタンカー船(原油船等の取扱船舶を除く)、飲料水船、貨物船、火薬船等。
- 陸上避難：船舶での避難は高い危険が予想されるので、乗組員等は陸上の高い場所へ避難する。可能な限り船舶の流出防止、乗組員の安全確保を図る。
- 津外通過：津外(防波堤外の水深が深し、十分な海域で船舶から離れた海域)に通過する。
- 離陸可能な場合は、津外通過：プレジャーボート、漁船等の小型船を除く。津波等により流出しないよう図る。
- 係留解除：津外通過までの時間的余裕または船舶状況が確保されない船舶等が防波堤施設において停泊することが適当と判断される場合における乗組員の離し取り対策等。

東京湾内

【津波警報等の発令時における第三管区海上保安本部の対応】

東京湾内海警報種別	東京湾内海域の津波警報種別 (大津波注意警報、津波注意警報)	船舶対応	備考
大津波警報	大津波警報	入港する船舶に対し、津波注意警報への入航制限を指示 必要に応じて進出と戻るの進出方法の指示	航路航行可能な船舶(全長50m未満)の船舶が航路を航行して入港・避難することはない。
津波警報	津波注意警報	入港する大型船等に対し、津波注意警報への入航制限を指示	50m以上の船舶が航路を航行して入港・避難することはない。
	津波警報	船舶対応としての船舶は無し。	
	津波注意警報		

【注意喚起(情報提供)の実施】全てのケースにおいて、津波警報等の発令に関する注意喚起(情報提供)を実施する。

【津外通過指導の実施】東京湾内海警報に「大津波警報」又は「津波警報」が発令された場合、上記対応に加え、津波警報前に津外に退出できる船舶に対しては、「津外通過指導」を実施する。

南海トラフ地震に対する船舶対応表

港長対応	南海トラフ地震臨時情報種別	取るべき措置(全船共通)
情報伝達	調査中	今後の気象庁の発表情報に留意
注意喚起	巨大地震注意 (発表発聞：原則1週間)	南海トラフ地震情報の入手、 連絡系統、避難方法、避難場所の確認
警告	巨大地震警戒 (発表発聞：原則1週間)	関係者との対応の確認、南海トラフ地震情報の入手、 津波発生時の避難に必要な支援体制が整わない場合は自主的に早期避難

■南海トラフ地震臨時情報(調査中)：南海トラフの想定震源域またはその周辺でM6. 8程度以上の地震(先発地震)等が発生した際に発表される情報

■南海トラフ地震臨時情報(巨大地震注意)：南海トラフの想定震源域内のプレート境界においてM7. 0以上、M8. 0未満の地震が発生した場合等に発表される情報

■南海トラフ地震臨時情報(巨大地震警戒)：南海トラフの想定震源域内のプレート境界においてM8. 0以上の地震が発生した場合に発表される情報

●本更津港長から津波第一又は第二警戒体制の警告が発令・継続中の場合に、巨大地震警戒が発表された場合、巨大地震警戒に伴う警告の発令は行わない。

●本更津港長から津波第一又は第二警戒体制の警告が解除された場合に、巨大地震警戒が発表されている場合は、巨大地震警戒に伴う警告を発出する。

[6] 施設、航空機、艦艇、資機材、物資

【施設】

1 国・県指定文化財（建造物等） ※除：石造物 防災設備設置状況一覧表<資料6-1>

令和7年5月1日現在

番号	所在地	名称	区分	防災設備の主な内容
1	千葉市	千葉教会教会堂	県	自動火災報知機 消火設備
2	千葉市	旧四関家住宅	県	自動火災報知機 消火設備
3	千葉市	旧鉄道聯隊材料廠煉瓦建築	県	自動火災報知機 消火設備
4	銚子市	犬吠埼灯台灯台ほか2棟	国	避雷設備
5	銚子市	猿田神社本殿	県	自動火災報知機 消火設備 避雷設備
6	銚子市	常灯寺本堂	県	消火設備
7	銚子市	海上八幡宮本殿	県	自動火災報知機 消火設備
8	市川市	法華経寺五重塔	国	自動火災報知機 消火設備 避雷設備
9	市川市	法華経寺法華堂	国	自動火災報知機 消火設備 避雷設備
10	市川市	法華経寺四足門	国	自動火災報知機 消火設備
11	市川市	法華経寺祖師堂	国	自動火災報知機 消火設備 避雷設備
12	館山市	那古寺多宝塔	県	自動火災報知機 消火設備
13	館山市	手力雄神社本殿	県	消火設備
14	館山市	石井家住宅	県	
15	館山市	那古寺観音堂	県	自動火災報知機 消火設備
16	館山市	千葉県立安房南高等学校旧第一校舎	県	自動火災報知機 消火設備
17	木更津市	須賀神社本殿	県	自動火災報知機 消火設備
18	松戸市	旧徳川家住宅松戸戸定邸表座敷棟ほか7棟	国	自動火災報知機 消火設備 避雷設備
19	野田市	旧花野井家住宅	国	自動火災報知機 消火設備
20	野田市	愛宕神社本殿	県	自動火災報知機 消火設備
21	成田市	竜正院仁王門	国	自動火災報知機 消火設備
22	成田市	旧御子神家住宅	国	自動火災報知機 消火設備
23	成田市	旧学習院初等科正堂	国	自動火災報知機 消火設備 避雷設備
24	成田市	新勝寺光明堂ほか4棟	国	自動火災報知機 消火設備 避雷設備
25	成田市	龍正院本堂	県	自動火災報知機 消火設備
26	成田市	旧平野家住宅	県	自動火災報知機 消火設備
27	佐倉市	旧堀田家住宅座敷棟ほか6棟	国	自動火災報知機 消火設備 避雷設備
28	佐倉市	松林寺本堂	県	消火設備
29	佐倉市	佐藤家住宅	県	消火設備
30	佐倉市	旧河原家住宅	県	自動火災報知機 消火設備
31	佐倉市	旧川崎銀行佐倉支店	県	自動火災報知機 消火設備
32	佐倉市	旧佐倉順天堂	県	自動火災報知機 消火設備 避雷設備
33	東金市	八坂神社本殿内殿	県	消火設備
34	旭市	玉崎神社本殿	県	自動火災報知機 消火設備
35	旭市	旧林家住宅	県	自動火災報知機 消火設備 避雷設備
36	旭市	玉崎神社拝殿	県	自動火災報知機 消火設備

番号	所在地	名称	区分	防災設備の主な内容
37	旭市	大原幽学遺跡旧宅、墓および宅地耕地地割	国	自動火災報知機 消火設備
38	習志野市	旧大沢家住宅	県	自動火災報知機 消火設備
39	習志野市	旧鴫田家住宅	県	自動火災報知機 消火設備 避雷設備
40	柏市	旧吉田家住宅主屋ほか7棟	国	自動火災報知機 消火設備 避雷設備
41	柏市	東海寺本堂ほか2棟	県	自動火災報知機 消火設備 避雷設備
42	柏市	旧手賀教会堂	県	自動火災報知機 消火設備
43	市原市	西願寺阿弥陀堂	国	自動火災報知機 消火設備
44	市原市	鳳来寺観音堂	国	自動火災報知機 消火設備 避雷設備
45	市原市	飯香岡八幡宮本殿	国	自動火災報知機 消火設備 避雷設備
46	市原市	飯香岡八幡宮拝殿	県	自動火災報知機 消火設備 避雷設備
47	市原市	府中日吉神社本殿	県	自動火災報知機 消火設備 避雷設備
48	市原市	上総国分尼寺跡	国	自動火災報知機 消火設備
49	鴨川市	清澄寺中門	県	消火設備 避雷設備
50	鴨川市	清澄寺石幢（応永三十一年在銘）	県	消火設備
51	鴨川市	薬王院薬師堂	県	
52	鴨川市	大山寺不動堂	県	自動火災報知機 消火設備 避雷設備
53	鴨川市	誕生寺仁王門	県	消火設備
54	君津市	神野寺表門	国	消火設備
55	君津市	神野寺本堂	県	消火設備 避雷設備
56	富津市	三柱神社本殿	県	消火設備 避雷設備
57	浦安市	旧大塚家住宅	県	自動火災報知機 消火設備
58	浦安市	浦安の三軒長屋	県	自動火災報知機 消火設備
59	袖ヶ浦市	諏訪神社本殿	県	消火設備
60	印西市	宝珠院観音堂	国	自動火災報知機 消火設備
61	印西市	栄福寺薬師堂	国	自動火災報知機
62	印西市	泉福寺薬師堂	国	自動火災報知機 消火設備
63	白井市	滝田家住宅	国	自動火災報知機 消火設備
64	白井町	延命寺観音堂	県	消火設備
65	南房総市	石堂寺本堂ほか1棟	国	自動火災報知機 消火設備 避雷設備
66	南房総市	石堂寺薬師堂	国	自動火災報知機 消火設備 避雷設備
67	南房総市	旧尾形家住宅主屋ほか1棟	国	自動火災報知機 消火設備 避雷設備
68	南房総市	石堂寺山王宮	県	自動火災報知機 消火設備 避雷設備
69	南房総市	賀茂神社本殿	県	消火設備
70	匝瑳市	飯高寺講堂ほか3棟	国	自動火災報知機 消火設備 避雷設備
71	匝瑳市	飯高神社本殿	県	消火施設
72	匝瑳市	飯高檀林跡	県	自動火災報知機 消火設備 避雷設備
73	香取市	香取神宮本殿ほか1棟	国	自動火災報知機 消火設備 避雷設備
74	香取市	西坂神社本殿	県	消火設備
75	香取市	正文堂書店店舗	県	消火設備
76	香取市	小堀屋本店店舗	県	消火設備
77	香取市	側高神社本殿	県	自動火災報知機 消火設備 避雷設備
78	香取市	光明院阿弥陀堂	県	消火設備
79	香取市	三菱銀行佐原支店旧本館	県	自動火災報知機 消火設備

番号	所在地	名称	区分	防災設備の主な内容
80	香取市	福新呉服店店舗兼住宅ほか1棟	県	消火設備
81	香取市	中村屋乾物店店舗ほか1棟	県	消火設備
82	香取市	正上醤油店ほか1棟	県	消火設備
83	香取市	旧油惣商店ほか1棟	県	消火設備
84	香取市	中村屋商店店舗兼住宅ほか1棟	県	消火設備
85	香取市	香取神宮勅使門旧拝殿	県	消火設備 避雷設備
86	香取市	香取神宮勅使門	県	
87	香取市	香取市佐原伝統的建造物群保存地区	国	消火設備
88	香取市	伊能忠敬旧宅	国	自動火災報知機 消火設備
89	山武市	五所神社本殿	県	自動火災報知機
90	山武市	歌人伊藤左千夫の生家	県	自動火災報知機 消火設備 避雷設備
91	いすみ市	大聖寺不動堂	国	自動火災報知機
92	いすみ市	行元寺旧書院	県	消火設備
93	いすみ市	飯縄寺本堂	県	消火設備
94	大網白里市	宮谷県庁跡	県	自動火災報知機 消火設備 避雷設備
95	芝山町	観音教寺三重塔	県	自動火災報知機 避雷設備
96	芝山町	旧藪家住宅	県	自動火災報知機 消火設備
97	一宮町	玉前神社社殿	県	自動火災報知機 消火設備
98	白子町	白子神社本殿	県	自動火災報知機 消火設備
99	長南町	笠森寺観音堂	国	自動火災報知機 消火設備 避雷設備
100	長南町	称念寺本堂	県	自動火災報知機 消火設備
101	大多喜町	渡辺家住宅	国	自動火災報知機 消火設備
102	大多喜町	六所神社本殿	県	自動火災報知機 消火設備

2 火葬場一覧表<資料6-2>

令和6年8月現在

番号	火葬場名称	所在地	電話番号	最寄りのヘリコプター臨時離発着場	最寄りの港	経営者・管理者・担当課	電話番号
1	千葉市斎場	千葉市緑区平山町 1762-2	043-293-4000	千葉県立青葉の森公園(野球場)(1)	千葉港	千葉市生活衛生課	043-245-5213
2	いちほら聖苑	市原市今富 1088-8	0436-36-3389	市原市立 明神小学校(グラウンド)(30)		市原市保健福祉課	0436-23-9813
3	市川市斎場	市川市大野町 4-2610-1	047-338-2941	市川市消防局大野消防訓練場(455)		市川市斎場霊園管理課	047-338-2941
4	馬込斎場	船橋市馬込町 1102-1	047-438-1151	船橋市運動公園(陸上競技場)(23)	船橋港	四市複合事務組合	047-436-2772
5	しおかぜホール茜浜	習志野市茜浜 3-7-6	047-409-9270	茜浜緑地内(多目的広場)(69)		四市複合事務組合	047-436-2772
6	浦安市斎場	浦安市千鳥 15-3	047-316-3611	浦安市運動公園(軟式野球場)(495)		浦安市斎場	047-316-3611
7	松戸市斎場	松戸市串崎新田 63-1	047-387-4042	松戸市立松戸高等学校(グラウンド)(440)		松戸市予防衛生課	047-366-7484
8	野田市斎場	野田市目吹 7-1	04-7122-3017	野田市文化センター(駐車場)(465)		野田市市民課	04-7123-1081
9	野田市関宿斎場	野田市中戸 496	04-7196-3301	野田市立関宿中央小学校(グラウンド)(466)		野田市市民課	04-7123-1081
10	ウイングホール柏斎場	柏市布施 281-1	04-7131-6649	柏市利根運動場(サッカー場)(478)		東葛中部地区総合開発事務組合	04-7137-0078
11	八富成田斎場	成田市吉倉 124-11	0476-23-4511	大谷津運動公園(多目的広場)(116)		成田市環境衛生課	0476-20-1531
12	さくら斎場	佐倉市大蛇町 790-4	043-484-0846	佐倉市立 佐倉小学校(グラウンド)(107)		佐倉市、四街道市、酒々井町葬祭組合	043-484-6747
13	印西斎場	印西市平岡 1538	0476-42-1700	平岡自然公園(グラウンド)(274)		印西地区環境整備事業組合 平岡自然公園事業推進課	0476-42-1700
14	北総斎場	香取郡神崎町神崎神宿 1009-2	0478-72-3166	神崎町立 神崎小学校(グラウンド)(112)		香取広域市町村圏事務組合	0478-78-1311
15	おみがわ聖苑	香取市小見川 1797-1	0478-82-3293	香取市立 小見川中学校(グラウンド)(240)		香取広域市町村圏事務組合	0478-78-1311
16	銚子市斎場	銚子市西小川町 4732	0479-25-1593	千葉県立銚子商業高等学校(グラウンド)(135)	銚子港	銚子市生活環境課	0479-24-8910
17	山桑メモリアルホール	匝瑳市山桑 730	0479-73-8000	匝瑳市営グラウンド(203)		匝瑳市ほか二町環境衛生組合	0479-73-8000

番号	火葬場名称	所在地	電話番号	最寄りのヘリコプター臨時離発着場	最寄りの港	経営者・管理者・担当課	電話番号
18	みたま苑 旭	旭市ニ 5935-10	0479-64-0409	旭スポーツの森公園(芝生広場)(155)		旭市環境課	0479-62-5329
19	一宮聖苑	長生郡一宮町一宮 7459-4	0475-42-5445	一宮町立 一宮中学校(グラウンド)(395)		一宮聖苑組合	0475-42-1430
20	長南聖苑	長生郡長南町報恩寺 579	0475-46-3525	長南町陸上競技場(陸上競技場)(415)		長生郡市広域市町村圏組合	0475-23-0107
21	山武郡市広域斎場	東金市堀上 1357	0475-55-6360	家徳スポーツ広場(野球場)(294)		山武郡市広域行政組合	0475-55-6360
22	かっつら聖苑	勝浦市松部 116-1	0470-76-2950	【旧】北中学校(グラウンド)(430)		勝浦市生活環境課	0470-73-6639
23	大多喜斎場無相苑	夷隅郡大多喜町田丁 238	0470-82-3831	大多喜町多目的広場(428)		大多喜町環境水道課	0470-82-2067
24	大原聖苑	いすみ市大原 4891-1	0470-63-1667	いすみ運動公園(公園)(431)		いすみ市環境保全課	0470-62-1385
25	きみさらず聖苑	木更津市大久保 843-1	0438-37-3874	木更津市立 畑沢中学校(グラウンド)(335)	木更津港	木更津市生活環境課	0438-36-1432
26	上総聖苑	君津市久留里市場 978-1	0439-27-3574	久留里スポーツ広場(野球場)(341)		君津市環境衛生課	0439-56-1221
27	安房聖苑	南房総市山名 345	0470-36-3360	南房総市立三芳中学校(グラウンド)(388)		安房郡市広域市町村圏事務組合	0470-22-5633
28	長狭地区火葬場	鴨川市東町 1850-17	0470-94-1170	鴨川市立 天津小湊小学校(グラウンド)(364)	浜荻港	安房郡市広域市町村圏事務組合	0470-22-5633

注:最寄りのヘリコプター臨時離発着場の()は、ヘリコプター臨時離発着場適地一覧表(資料5-4)NOより抜粋

最寄りのヘリコプター臨時離発着場及び最寄りの港の使用の可否は、事例ごとに別途調整が必要

【航空機・艦艇・資機材】

1 県所属船舶及び備蓄資機材一覧表<資料6-3>

表1 県所属船舶一覧表

船名	所属港	用途	総トン数 トン	全長 m	旅客定員 数人	速力 ノット	吃水 m	航行区域	通信設備	防災設備等
ふさなみ	館山	漁業操業安全指導船	56.00	21.72	12	21.10	1.36	限定沿海	漁業無線	放水銃×2
ふさかぜ	勝浦	漁業取締船	145.00	42.70	15	15.20	2.89	沿海	漁業無線	
わかとね	銚子	漁業取締船	3.20	7.56	9	28.00	0.47	平水	漁業無線	
千葉丸	館山	漁業指導船	317.00	49.84	24	12.75	3.40	遠洋	漁業無線	
房総丸	館山	漁業調査船	110.00	34.29	20	12.00	2.43	近海	漁業無線	
ふさみ丸	千倉	漁業調査船	62.00	30.51	12	13.00	2.00	近海	漁業無線	
わかふさ	千葉港葛南地区	測量監督船	13.00	14.10	15	20.00	0.65	沿海	国際VHF	
せいかい	千葉港葛南地区	清掃船	16.00	12.40	6	7.50	1.10	平水	防災電話	
せいこう	千葉港千葉地区	海面清掃船	16.00	11.76	6	7.50	1.10	平水	防災無線	
第二せいこう	千葉港千葉地区	海面清掃船	14.00	11.90	3	7.50	1.10	平水	防災無線	
若葉	千葉港千葉地区	防災・給水船	85.00	30.31	6	8.00	2.60	平水	船舶電話	放水銃×1、散布装置×2、オイルフェンス200m積載可能
さわかぜ	木更津港	港湾監視船	8.50	9.19	12	30	1.00	平水		
きよみ	木更津港	清掃船	16.00	14.00	6	9.35	1.10	平水		

表2 県有油防除資機材総括表

令和4年5月1日現在

品目	保有量	備考		
オイルフェンス	9,204 m	防災危機管理部 (防災対策課)	1,320 m	
		県土整備部	3,562 m	
			河川環境課	2,942 m
			港湾課	620 m
		農林水産部	3,970 m	
			漁業資源課	1,290 m
			漁港課	2,680 m
企業局	352 m			
油吸着マット	24,136 kg	防災危機管理部 (防災対策課)	4,268 kg	
		県土整備部	8,430 kg	
			河川環境課	6,708 kg
			港湾課	1,722 kg
		農林水産部	10,666 kg	
			漁業資源課	8,493 kg
			漁港課	2,173 kg
企業局	772 kg			
油処理剤	6,961 リットル	県土整備部	1,161 リットル	
		河川環境課	549 リットル	
			港湾課	612 リットル
		農林水産部	5,800 リットル	
			漁業資源課	3,874 リットル
	漁港課	1,926 リットル		
油回収ネット	8,710 m	防災危機管理部 (防災対策課)	8,510 m	
		県土整備部(港湾課)	200 m	
油導入式浮枠 (エアープンプセット)	3 基	備蓄場所:千葉港湾事務所市原支所 五井2号野積場 (市原市五井海岸1907-6)		
丸型組立水槽 (貯油用)	6 基			
バケツ	500 個			
ひしゃく	1,518 本	備蓄場所:千葉県庁南庁舎地下 (千葉市中央区市場町1-1)		
ビニール手袋	600 組			
ゴーグル	1,860 個			
レインコート	2,640 着			
レインスーツ	2,080 着			

※オイルフェンス、油吸着マット、油処理剤及び油回収ネットについては、各リストを参照

表2-1 県有オイルフェンス配置場所一覧

令和4年5月1日現在

所有者	管理者名	所在地	メーカー	用途	形式	長さ (m)
防災危機管理部	市川市消防局	市川市高谷2023-10 東消防署高谷出張所		海上	Bタテ	300
防災危機管理部	船橋市消防局	船橋市湊町1-24 湊町水防倉庫	ブリヂストン	海上	Aタテ	180
防災危機管理部	習志野市消防本部	習志野市秋津3-7-1 中央消防署秋津出張所		海上	Bタテ	340
防災危機管理部	千葉市消防局	千葉市中央区中央港1-5-1中央消防署臨港出張所	ブリヂストン	海上	Bタテ	200
防災危機管理部	富津市消防本部	富津市下飯野2509-1 富津市消防署	中村ナスコE5-AorT	海上	B枕	300
漁業資源課	新富津漁協	富津市富津2430-1 倉庫				100
漁業資源課	天羽漁協	富津市湊145-9 湊支所倉庫	中村船具工業㈱ナスコC3-K			100
漁業資源課	鋸南町保田漁協	燃油施設事務所	中村船具工業㈱ナスコC3-K			120
漁業資源課	館山漁協(本所)	館山市船形1448 組合倉庫	住友電気工業SO-30OE			200
漁業資源課	鴨川市漁協	鴨川市磯村83-2 燃油施設倉庫	太田工業 OK-300			360
漁業資源課	東安房漁協(天津支所)	鴨川市天津1504-2 倉庫	ブリヂストン			280
漁業資源課	東安房漁協(小湊支所)	鴨川市小湊182-3 荷さばき所横倉庫	その他			60
漁業資源課	勝浦漁協	勝浦市浜勝浦380番地 倉庫				30
漁業資源課	水産総合研究センター(内水面水産研究所)	佐倉市臼井台1390 車庫	中村ナスコC3-K			40
漁港課	銚子漁港事務所	銚子市川口町2-6385-271 川口オイルフェンス倉庫	住友電気工業SO-30OE			140
漁港課	南部漁港事務所	富津漁協倉庫(富津漁港)、漁協倉庫(小糸川漁港)	住友電気工業SO-30OE			100
漁港課	南部漁港事務所	館山市船形新港1448 オイルフェンス格納庫	住友電気工業SO-30OE			300
漁港課	南部漁港事務所	南房総市千倉町平館名戸川763-98 オイルフェンス格納庫	中村船具工業			240
漁港課	南部漁港事務所	鴨川市磯村大浦137-3 オイルフェンス格納庫	㈱ブリヂストン			440
漁港課	南部漁港事務所	鴨川市天津仲宿1499 オイルフェンス格納庫	㈱ブリヂストン			400
漁港課	南部漁港事務所	鴨川市小湊小舟谷182-12 オイルフェンス格納庫	住友電気工業SO-30OE	マット		380
漁港課	南部漁港事務所	勝浦市浜勝浦368 勝浦漁協倉庫(借用)	住友電気工業SO-30OE			320
漁港課	南部漁港事務所	いすみ市大原11574 オイルフェンス格納庫	住友電気工業SO-30OE			360
河川環境課	千葉土木事務所	千葉市中央区出洲港11-1	森の木太郎 F5012	河川	12cm φ	30
河川環境課	千葉土木事務所	千葉市中央区出洲港11-1	谷口商会㈱	河川	11cm φ	110

所有者	管理者名	所在地	メーカー	用途	形式	長さ (m)
河川環境課	葛南土木事務所	船橋市浜町2-5-1	“中村船具工業株			
ナスコC3-A”			100			
河川環境課	葛南土木事務所	船橋市浜町2-5-1	スミレイオイルフェンス 7502	河川	7.5cm φ	10
河川環境課	東葛飾土木事務所	松戸市栄町4-1150 水防倉庫	スミレイオイルフェンス 15002	河川	15cm φ	4
河川環境課	東葛飾土木事務所	松戸市 富士川浄化施設	スミレイオイルフェンス 7502	河川	7.5cm φ	20
河川環境課	東葛飾土木事務所	市川市国府台3-3576-1 柳原排水機場	T-20-4(A型)	河川		60
河川環境課	東葛飾土木事務所	市川市国府台3-3576-1 柳原排水機場	スミレイオイルフェンス 15002	河川	15cm φ	96
河川環境課	東葛飾土木事務所	市川市国府台3-3576-1 柳原排水機場	スミレイオイルフェンス 7502	河川	7.5cm φ	12
河川環境課	柏土木事務所	柏市柏745 事務所倉庫	スミレイオイルフェンス 7502	河川	7.5cm φ	120
河川環境課	印旛土木事務所	佐倉市鎌木仲田町8-1	大田工業OK-200 1 本	河川		20
河川環境課	印旛土木事務所	佐倉市鎌木仲田町8-1	スミレイオイルフェンス 7502	河川	7.5cm φ	60
河川環境課	印旛土木事務所	栄町和田 和田水防倉庫	大田工業OK-200 8 本	河川		160
河川環境課	成田土木事務所	成田市荒海612 荒海水防倉庫		河川		284
河川環境課	成田土木事務所	富里市七栄651 七栄水防倉庫		河川		100
河川環境課	香取土木事務所	香取市佐原イ126-2 水防倉庫		河川		20
河川環境課	香取土木事務所	香取市佐原イ126-2 水防倉庫	スミレイオイルフェンス 11002	河川	11cm φ	72
河川環境課	香取土木事務所	香取市佐原イ126-2 水防倉庫	スミレイオイルフェンス 15002	河川	15 cm φ	8
河川環境課	銚子土木事務所	銚子市長塚町2-44-9 水防倉庫	(株)ブリヂストン	河川		100
河川環境課	銚子土木事務所	銚子市長塚町2-44-9 水防倉庫	住友ゴム	河川		80
河川環境課	海匠土木事務所	匝瑳市八日市場イ1999 水防倉庫	大田工業OK-200 4 本	河川	A型	80
河川環境課	山武土木事務所	東金市東新宿17-6				100
河川環境課	長生土木事務所	茂原市三ヶ谷1993 水防倉庫	中村船具工業株			60
河川環境課	長生土木事務所	茂原市三ヶ谷1993 水防倉庫	スミレイオイルフェンス 7502	河川	7.5cm φ	40
河川環境課	夷隅土木事務所	いすみ市大原8513-1 水防倉庫	大田工業OK-200	河川	A型	160
河川環境課	夷隅土木事務所	いすみ市大原8513-1 水防倉庫	スミレイオイルフェンス 7502-1	河川		20
河川環境課	夷隅土木事務所 大多喜出張所	大多喜町猿稻14-1 水防倉庫	大田工業OK-200	河川	A型	40
河川環境課	夷隅土木事務所 大多喜出張所	大多喜町猿稻14-1 水防倉庫	スミレイオイルフェンス 15002	河川		8

所有者	管理者名	所在地	メーカー	用途	形式	長さ (m)
河川環境課	安房土木事務所 鴨川出張所	鴨川市広場820 庁舎内倉庫	スミレイオイルフェンス 7510-1 ×2、7502-1×14	河川		40
河川環境課	安房土木事務所	館山市北条402-1 水防倉庫	スミレイオイルフェンス 7510-1			40
河川環境課	安房土木事務所	館山市北条402-1 水防倉庫	スミレイオイルフェンス 11002-1			48
河川環境課	安房土木事務所	館山市沼1686-17 館山港湾管理事務所	中村船具工業株		E4-A	80
河川環境課	君津土木事務所	木更津市貝渚3-13-4 水防倉庫	三井化学(株)TF200	河川	20cm φ	30
河川環境課	君津土木事務所	富津市湊145-6 天羽出張所	三井化学(株)TF200	河川	20cm φ	120
河川環境課	市原土木事務所	市原市八幡海岸通1969 水防倉庫	スミレイオイルフェンス 11002-1		11cm φ	48
河川環境課	葛南土木事務所 真間川改修課	市川市南八幡2-23-1 水防倉庫	大田工業OK-200	河川	A型	60
河川環境課	葛南土木事務所 真間川改修課	市川市南八幡2-23-1 水防倉庫				48
河川環境課	亀山・片倉ダム管理 事務所	君津市豊田33 亀山ダム倉庫	前田工織	河川	Ok- 150	220
河川環境課	亀山・片倉ダム管理 事務所	君津市笹1659-4 片倉ダム管理所	前田工織	河川	Ok- 200	160
河川環境課	亀山・片倉ダム管理 事務所	木更津市矢那988-1 矢那川ダム管理所	前田工織	河川	Ok- 200	50
河川環境課	高滝ダム管理事務 所	市原市養老468 船庫	スミレイオイルフェンス	河川	11cm φ	24
港湾課	千葉港湾事務所	千葉市中央区出洲港 出洲防災倉庫	ブリジストン	海上	B枕	260
港湾課	葛南港湾事務所	船橋市潮見町 船橋中央埠頭内貨荷さげき地	中村ナスコE4-AorT	海上	B枕	60
港湾課	木更津港湾事務所	木更津市中央3-3-8 内港監視所内倉庫	高橋ブルーシーB-D F-11	海上	B枕	120
港湾課	木更津港湾事務所	木更津市貝渚3-13-34 水防倉庫	中村ナスコE4-AorT	海上	B枕	180
企業局	千葉工業用水道事 務所	佐倉市角来2222 佐倉浄水場	(株)ブリヂストン他	河川	B枕	210
企業局	千葉工業用水道事 務所	市原市北国分寺台3-5-1 郡本浄水場			A型	40
企業局	葛南工業用水道事 務所	市川市大和田5-16-23 大和田取水場	(株)ブリヂストン		B型	40
企業局	君津工業用水道事 務所	君津市人見5-7-31 人見浄水場	前田工織(株)(OK-300)		B型	40
企業局	資産管理課	千葉市美浜区中瀬 2-112 倉庫	カクイ(株)			22

表2-2 県有油吸着マット配置場所一覧

令和4年5月1日現在

所有者名	管理者名	所在地	メーカー	型式	重量換算後(kg)
防災危機管理部	浦安市	浦安市猫実1-19-22 浦安市消防署	三井BL-65	マット	340
防災危機管理部	市川市消防局	市川市高谷2023-10 東消防署 高谷出張所	三井BL-65	マット	170
防災危機管理部	船橋市消防局	船橋市湊町1-24 湊町水防倉庫	三井BL-65	マット	272
防災危機管理部	船橋市消防局	船橋市湊町1-24 湊町水防倉庫	三井BL-6500	ロール	102
防災危機管理部	船橋市消防局	船橋市湊町1-24 湊町水防倉庫	三井BL-F	万国旗	20
防災危機管理部	船橋市消防局	船橋市湊町1-24 湊町水防倉庫	三井S-50	吹流し	16
防災危機管理部	船橋市消防局	船橋市湊町1-24 湊町水防倉庫	三井F-1	吹流し	39
防災危機管理部	船橋市消防局	船橋市湊町1-24 湊町水防倉庫	Pig	ソックスタイプ	232
防災危機管理部	習志野市	習志野市秋津5-1-1 谷津干潟自然観察センター	三井BL-65	マット	153
防災危機管理部	習志野市	習志野市秋津5-1-1 谷津干潟自然観察センター	三井BL-6500	ロール	68
防災危機管理部	千葉市消防局	千葉市中央区中央港1-5-1 中央消防署臨港出張所	三井BL-65	マット	170
防災危機管理部	千葉県港湾事務所市原支所	市原市五井海岸1907-6 千葉港湾市原支所	阿南電気(株)	オイルスネア	138
防災危機管理部	丸善石油化学株式会社	市原市五井南海岸1-14	三井BL-65	マット	323
防災危機管理部	防災対策課	市原市五井海岸1907-2 千葉港湾市原支所	三井BL-6500	ロール	884
防災危機管理部	防災対策課	市原市五井海岸1907-2 千葉港湾市原支所	三井BL-65	マット	510
防災危機管理部	防災対策課	市原市五井海岸1907-2 千葉港湾市原支所	三井BL-F	万国旗	108
防災危機管理部	袖ヶ浦市	袖ヶ浦市坂戸市場1-1 市役所内震災備蓄倉庫	三井BL-65	マット	306
防災危機管理部	君津市消防本部	君津市笠師3-1-25 君津市消防署	三井BL-65	マット	77
防災危機管理部	君津市消防本部	君津市君津1 日本製鉄㈱東日本製鉄所 君津地区環境防災室倉庫	三井BL-65	マット	34
防災危機管理部	富津市	富津市下飯野2509-1 富津市総合防災備蓄倉庫	三井BL-65	マット	170
防災危機管理部	富津市	富津市湊296-5 天羽地区防災備蓄倉庫	三井BL-65	マット	17
防災危機管理部	御宿町	御宿町浜2164-1 御宿岩和田漁業協同組合倉庫	三井BL-65	マット	119
漁業資源課	市川市漁協	市川市塩浜1-17-3 組合倉庫	三井BL-F	万国旗	54
漁業資源課	市川市漁協	市川市塩浜1-17-3 組合所有船	三井BL-F	万国旗	41
漁業資源課	船橋市漁協	船橋市湊町1-24-6 漁協棧橋コンテナ	三井BL-F	万国旗	27
漁業資源課	船橋市漁協	船橋市湊町1-24-6 日の出コンテナ	三井BL-F	万国旗	95
漁業資源課	船橋市漁協	船橋市湊町1-24-6 日の出コンテナ	三菱アタックエース-S	マット	26
漁業資源課	船橋市漁協	船橋市湊町1-24-6 組合所有船あさかぜ	三井BL-F	万国旗	27
漁業資源課	新木更津市漁協 牛込支所	木更津市牛込752 組合倉庫	三井BL-F	万国旗	270
漁業資源課	金田漁協	木更津市中島4412 資材倉庫	三井BL-F	万国旗	270
漁業資源課	金田漁協	木更津市中島4412 資材倉庫	三井BL-65	マット	17
漁業資源課	久津間漁協	木更津市久津間1291 漁具倉庫	三井BL-F	万国旗	135
漁業資源課	新木更津市漁協 江川支所	木更津市江川576-6 漁具倉庫	三井BL-F	万国旗	203

所有者名	管理者名	所在地	メーカー	型式	重量換算後(kg)
漁業資源課	新木更津市漁協 本所	木更津市中央3-14-11 漁具倉庫	三菱アタックエース-S	マット	75
漁業資源課	新木更津市漁協 本所	木更津市中央3-14-11 漁具倉庫	三井BL-F	万国旗	243
漁業資源課	新木更津市漁協 本所	木更津市中央3-14-11 漁具倉庫	東洋紡C-マット100	マット	150
漁業資源課	新木更津市漁協 本所	木更津市中央3-14-11 漁具倉庫	チッノES300	マット	162
漁業資源課	富津漁協	富津市富津2035-74 組合倉庫	三井BL-F	万国旗	162
漁業資源課	富津漁協	富津市富津2035-74 組合倉庫	三井BL-50	マット	286
漁業資源課	新富津漁協	富津市富津2430-1 倉庫	三井BL-F	万国旗	446
漁業資源課	大佐和漁協	富津市小久保字港町3089 組合倉庫	三井BL-F	万国旗	135
漁業資源課	大佐和漁協	富津市小久保字港町3089 組合倉庫	三井BL-65	マット	17
漁業資源課	天羽漁協	富津市湊145-9 湊支所倉庫	三井BL-F	万国旗	135
漁業資源課	鋸南町保田漁協	安房郡鋸南町吉浜99-5燃油施設事務所	三井BL-F	万国旗	68
漁業資源課	鋸南町勝山漁協	安房郡鋸南町勝山122 事務所1階倉庫	三井BL-F	万国旗	41
漁業資源課	岩井富浦漁協(岩井支所)	南房総市高崎1764-6 組合倉庫	三井BL-F	万国旗	203
漁業資源課	岩井富浦漁協(本所)	南房総市富浦町多田良1254-75 漁具倉庫	三井BL-F	万国旗	68
漁業資源課	岩井富浦漁協(本所)	南房総市富浦町多田良1254-75 漁具倉庫	三井BL-65	マット	136
漁業資源課	岩井富浦漁協(本所)	南房総市富浦町多田良1254-75 漁具倉庫	三井 AB-50	マット	50
漁業資源課	西岬漁協	館山市浜田148 資材倉庫	三井BL-F	万国旗	68
漁業資源課	館山漁協(相浜出張所)	館山市相浜233 組合車庫	三井BL-F	万国旗	54
漁業資源課	東安房漁協(白浜出張所)	南房総市白浜町滝口5887-1	三井BL-F	万国旗	14
漁業資源課	東安房漁協(原事業所)	南房総市白浜町白浜623-11	三井BL-F	万国旗	54
漁業資源課	東安房漁協(原事業所)	南房総市白浜町白浜623-11	三井BL-65	マット	415
漁業資源課	東安房漁協(和田出張所)	南房総市和田町和田530 給油所倉庫	三井BL-F	万国旗	81
漁業資源課	東安房漁協(小湊出張所)	鴨川市小湊182-3 荷さばき所横倉庫	三井BL-6500	ロール	187
漁業資源課	東安房漁協(天津支所)	鴨川市天津1504-2 組合倉庫	三井BL-F	万国旗	68
漁業資源課	東安房漁協(天津支所)	鴨川市天津1504-2 組合倉庫	三井BL-6500	ロール	85
漁業資源課	東安房漁協(天津支所)	鴨川市天津1504-2 組合倉庫	三井BL-6500	ロール	65
漁業資源課	鴨川市漁協	鴨川市磯村83-2 燃油施設倉庫	三井BL-F	万国旗	257
漁業資源課	鴨川市漁協	鴨川市磯村83-2 燃油施設倉庫	三井BL-50	マット	200
漁業資源課	鴨川市漁協	鴨川市磯村83-2 燃油施設倉庫	三井BL-65	マット	51
漁業資源課	新勝浦市漁協豊浜支所	勝浦市新官207 倉庫	帝人株式会社	マット	1
漁業資源課	新勝浦市漁協川津支所	勝浦市川津1466 販売所	三井BL-F	万国旗	14
漁業資源課	新勝浦市漁協川津支所	勝浦市川津1466 販売所	三井BL-65	マット	17
漁業資源課	新勝浦市漁協大沢支所	勝浦市大沢239-2 倉庫	三井BL-65	マット	17
漁業資源課	新勝浦市漁協大沢支所	勝浦市大沢239-2 倉庫	三井BL-6500	ロール	17
漁業資源課	新勝浦市漁協西部支所	勝浦市松部1529 倉庫	三井BL-65	万国旗	17
漁業資源課	新勝浦市漁協興津支所	勝浦市興津字湊埋立地 倉庫	三井BL-65	万国旗	52
漁業資源課	新勝浦市漁協浜行川支所	勝浦市浜行川173 倉庫	三井BL-65	マット	51
漁業資源課	勝浦漁協	勝浦市浜勝浦380 組合倉庫	三井BL-F	万国旗	68
漁業資源課	夷隅東部漁協	いすみ市漁港埋立地 組合倉庫	三井BL-F	万国旗	40
漁業資源課	九十九里漁協	山武郡九十九里町小関2347-36 資材置き場	三井BL-F	万国旗	54
漁業資源課	九十九里漁協	山武郡九十九里町小関2347-36 資材置き場	三井BL-65	マット	17
漁業資源課	海匠漁協	飯岡町下永井308 オイル倉庫	三井BL-F	万国旗	27
漁業資源課	銚子市漁協	銚子市川口町1丁目2053号4 銚子救難所倉庫	三井BL-65	マット	204
漁業資源課	銚子水産事務所	銚子市川口町2-6385-439 事務所倉庫	三井BL-F	万国旗	27

所有者名	管理者名	所在地	メーカー	型式	重量換算後(kg)
漁業資源課	銚子水産事務所	銚子市川口町2-6385-439 事務所倉庫	三井BL-65	マット	153
漁業資源課	銚子水産事務所	銚子市川口町2-6385-439 事務所倉庫	三井BL-6500	ロール	34
漁業資源課	勝浦水産事務所	勝浦市墨名815-12 事務所1階	三井BL-F	万国旗	27
漁業資源課	勝浦水産事務所	勝浦市墨名815-12 車庫2階	三井BL-F	万国旗	108
漁業資源課	勝浦水産事務所	勝浦市墨名815-12 ふさかぜ(船)	三井BL-F	万国旗	284
漁業資源課	館山水産事務所	館山市北条402-1 安房合同庁舎水産事務所車庫	三井BL-F	万国旗	81
漁業資源課	館山水産事務所	館山市北条402-1 安房合同庁舎水産事務所車庫	三菱アタックエース-S	マット	30
漁業資源課	水産総合研究センター(富津生産開発室)	富津市富津2568-38	三井BL-F	万国旗	783
漁業資源課	水産総合研究センター(勝浦生産開発室)	勝浦市浜勝浦178-17 勝浦生産開発室倉庫棟	三井BL-F	万国旗	27
漁業資源課	印旛沼漁協	成田市北須賀上外壱1622-2 組合倉庫	三井BL-F	万国旗	122
漁業資源課	手賀沼漁協	柏市曙橋1 組合倉庫	三井BL-F	万国旗	216
漁業資源課	我孫子手賀沼漁協	我孫子市我孫子新田101 組合倉庫	三井BL-F	万国旗	810
漁業資源課	水産総合研究センター(内水面水産研究所)	佐倉市臼井台1390 車庫	三井BL-F	万国旗	54
漁港課	銚子漁港事務所	銚子市川口町2-6385-3 事務所倉庫	三井BL-50	マット	34
漁港課	銚子漁港事務所	銚子市川口町2-6385-439 事務所倉庫	三井BL-65	マット	85
漁港課	銚子漁港事務所	銚子市川口町2-6385-3 事務所倉庫	三井BL-F	万国旗	81
漁港課	銚子漁港事務所	銚子市川口町2-6385-3 事務所倉庫	三井BL-6500	ロール	34
漁港課	銚子漁港事務所	銚子市唐子町73-48 唐子町倉庫	三井BL-6500	ロール	272
漁港課	南部漁港事務所	館山市船形新港1448 オイルフェンス格納庫	三井BL-65	マット	51
漁港課	南部漁港事務所	館山市船形新港1448 オイルフェンス格納庫	三井AB-50	マット	39
漁港課	南部漁港事務所	館山市船形新港1448 オイルフェンス格納庫	三井BL-F	万国旗	54
漁港課	南部漁港事務所	南房総市千倉町平館名戸川763-98	三井BL-65	マット	102
漁港課	南部漁港事務所	南房総市千倉町平館名戸川763-98	日本ケミタック	スイープ	34
漁港課	南部漁港事務所	鴨川市磯村大浦137-3 鴨川市漁協	三井BL-65	マット	51
漁港課	南部漁港事務所	鴨川市磯村大浦137-3 鴨川市漁協	日本ケミタック	スイープ	81
漁港課	南部漁港事務所	鴨川市天津仲宿1499 オイルフェンス格納庫	三井BL-65	マット	51
漁港課	南部漁港事務所	鴨川市天津仲宿1499 オイルフェンス格納庫	三井BL-6500	ロール	272
漁港課	南部漁港事務所	鴨川市天津仲宿1499 オイルフェンス格納庫	三菱アタックエース-S	マット	60
漁港課	南部漁港事務所	鴨川市小湊小舟谷182-12 オイルフェンス格納庫	三井BL-6500	ロール	306
漁港課	南部漁港事務所	勝浦市浜勝浦368オイルフェンス格納庫	三井BL-65	マット	187
漁港課	南部漁港事務所	勝浦市浜勝浦368オイルフェンス格納庫	三井BL-6500	ロール	17
漁港課	南部漁港事務所	勝浦市浜勝浦368オイルフェンス格納庫	三井BL-F	万国旗	27
漁港課	南部漁港事務所	勝浦市浜勝浦368オイルフェンス格納庫	三井AB-50	マット	39
漁港課	南部漁港事務所	いすみ市大原11574	三井BL-65	マット	119
漁港課	南部漁港事務所	いすみ市大原11574	三井BL-6500	ロール	136
漁港課	南部漁港事務所	いすみ市大原11574	三井BL-F	万国旗	41

所有者名	管理者名	所在地	メーカー	型式	重量換算後(kg)
河川環境課	千葉土木事務所	千葉市中央区出洲港11-1	スミレオイルマット 5050B	マット	22
河川環境課	千葉土木事務所	千葉市中央区出洲港11-1	タネオイルプロッターBL-65型	マット	138
河川環境課	千葉土木事務所	千葉市中央区出洲港11-1	タネオイルプロッターBL-F型	万国旗	120
河川環境課	葛南土木事務所	船橋市浜町2-5-1	三井BL-65	マット	238
河川環境課	葛南土木事務所	船橋市浜町2-5-1	三井BL-F	万国旗	108
河川環境課	東葛飾土木事務所	松戸市竹ヶ花24	タネオイルプロッターBL-F型	万国旗	27
河川環境課	東葛飾土木事務所	松戸市竹ヶ花24	スミレオイルフェンスマット	万国旗	2
河川環境課	東葛飾土木事務所	松戸市竹ヶ花24	スミレオイルマット 5050B	マット	9
河川環境課	東葛飾土木事務所	松戸市竹ヶ花24	スミレオイルフェンスマット	マット	5
河川環境課	東葛飾土木事務所	松戸市栄町西4-1150 水防倉庫	三井BL-F	万国旗	27
河川環境課	東葛飾土木事務所	松戸市栄町西4-1150 水防倉庫	三菱アタックエース-S	マット	75
河川環境課	東葛飾土木事務所	松戸市栄町西4-1150 水防倉庫	カイオイルキャッチャーK50	万国旗	5
河川環境課	東葛飾土木事務所	野田市岩名 座生川排水機場	タネオイルプロッターBL-F型	万国旗	27
河川環境課	東葛飾土木事務所	松戸市 富士川浄化施設	スミレオイルマット 20m	万国旗	5
河川環境課	東葛飾土木事務所	市川市国府台3-3576-1 柳原排水機場	三菱アタックエース-S	マット	15
河川環境課	東葛飾土木事務所	市川市国府台3-3576-1 柳原排水機場	スミレオイルマット 20m	万国旗	32
河川環境課	東葛飾土木事務所	市川市国府台3-3576-1 柳原排水機場	スミレオイルマット 10m	万国旗	2
河川環境課	柏土木事務所	柏市柏745 事務所倉庫	タネオイルプロッター BL-65型	マット	71
河川環境課	柏土木事務所	柏市柏745 事務所倉庫	タネオイルプロッター BL-F型	万国旗	82
河川環境課	柏土木事務所	柏市柏745 事務所倉庫	スミレオイルマット 20m	万国旗	5
河川環境課	柏土木事務所	柏市柏745 事務所倉庫	スミレイタコマット	万国旗	5
河川環境課	印旛土木事務所	佐倉市鎌木仲田町8-1	スミレイ 5050B	マット	32
河川環境課	印旛土木事務所	佐倉市鎌木仲田町8-1	スミレイロングマット	マット	3
河川環境課	印旛土木事務所	佐倉市鎌木仲田町8-1	スミレイタコマット	万国旗	2
河川環境課	印旛土木事務所	佐倉市鎌木仲田町8-1	三井BL-F	万国旗	33
河川環境課	印旛土木事務所	佐倉市鎌木仲田町8-1	三井BL-65	マット	17
河川環境課	印旛土木事務所	栄町和田 和田水防倉庫	三井BL-F	万国旗	208
河川環境課	印旛土木事務所	栄町和田 和田水防倉庫	三井BL-65	マット	612
河川環境課	成田土木事務所	成田市荒海612 荒海水防倉庫	スミイ 5025B	マット	80
河川環境課	成田土木事務所	成田市荒海612 荒海水防倉庫	タネオイルプロッター BL-65型	マット	100
河川環境課	成田土木事務所	富里町七栄651 七栄水防倉庫	三井BL-F	万国旗	340
河川環境課	成田土木事務所	富里町七栄651 七栄水防倉庫	三井BL-65	マット	51
河川環境課	成田土木事務所	富里町七栄651 七栄水防倉庫	三井化学 F1	吹流し	26
河川環境課	成田土木事務所	富里町七栄651 七栄水防倉庫	三井化学 TF200	マット	220
河川環境課	香取土木事務所	香取市佐原イ126-6 水防倉庫	スミイ 5025B	マット	19

所有者名	管理者名	所在地	メーカー	型式	重量換算後(kg)
河川環境課	香取土木事務所	香取市佐原イ126-6 水防倉庫	スミイ 5050B	マット	13
河川環境課	香取土木事務所	香取市佐原イ126-6 水防倉庫	森の木太郎	マット	19
河川環境課	香取土木事務所	香取市佐原イ126-6 水防倉庫	オイルブローター	マット	34
河川環境課	香取土木事務所	香取市佐原イ126-6 水防倉庫	タフネルオイルブローター	マット	34
河川環境課	香取土木事務所	香取市佐原イ126-6 水防倉庫	スミイログマット	万国旗	5
河川環境課	香取土木事務所	香取市佐原イ126-6 水防倉庫	スミレイフェンスマット	万国旗	32
河川環境課	香取土木事務所	香取市佐原イ126-6 水防倉庫	三井オイルキャッチャー	万国旗	17
河川環境課	銚子土木事務所	銚子市長塚町2-44-9 水防倉庫	カクイ KN-50	万国旗	50
河川環境課	銚子土木事務所	銚子市長塚町2-44-9 水防倉庫	タフネルオイルブローターBL-65型	マット	289
河川環境課	銚子土木事務所	銚子市長塚町2-44-9 水防倉庫	三井BL-F	万国旗	54
河川環境課	銚子土木事務所	銚子市長塚町2-44-9 水防倉庫	タフネルオイルブローターBL-50型	マット	110
河川環境課	海匠土木事務所	匝瑳市八日市場イ1999 水防倉庫	スミイログマット	フェンスタコマット	2
河川環境課	海匠土木事務所	匝瑳市八日市場イ1999 東倉庫	三井BL-F(8箱)換算14kg/箱	万国旗 6.5mx4 13mx2 枚	112
河川環境課	海匠土木事務所	匝瑳市八日市場イ1999 東倉庫	スミイオイルマット 5050B-1(1箱)BL50型(1箱)	マット	19
河川環境課	海匠土木事務所	匝瑳市八日市場イ1999 東倉庫	スミレイオイルマット5025B (4箱1箱)	マット 36枚/3箱 18枚/1箱	11
河川環境課	海匠土木事務所	匝瑳市八日市場イ1999 水防倉庫・東倉庫	スミイオイルフェンス 11002-1 11002 計24m	河川	不明
河川環境課	海匠土木事務所	匝瑳市八日市場イ1999 東倉庫	スミレイオイルフェンス 7502-1(2箱)40m	河川	不明
河川環境課	山武土木事務所	東金市東新宿17-6	三井BL-65	マット	306
河川環境課	山武土木事務所	東金市東新宿17-6	三井BL-F	万国旗	336
河川環境課	長生土木事務所	茂原市三ヶ谷1993 水防倉庫	三井BL-65	マット	136
河川環境課	長生土木事務所	茂原市茂原1102-1 長生土木事務所器材庫	三井BL-65	マット	51
河川環境課	長生土木事務所	茂原市茂原1102-1 長生土木事務所器材庫	三井BL-F	万国旗	98
河川環境課	夷隅土木事務所	いすみ市大原8513-1 水防倉庫	三井BL-F	万国旗	378
河川環境課	夷隅土木事務所	いすみ市大原8513-1 水防倉庫	三井BL-50	マット	40
河川環境課	夷隅土木事務所 大多喜出張所	大多喜町猿稻14-1 水防倉庫	三井BL-65	マット	68
河川環境課	夷隅土木事務所 大多喜出張所	大多喜町猿稻14-1 水防倉庫	三井BL-F	万国旗	40.5
河川環境課	安房土木事務所 鴨川出張所	鴨川市広場820 庁舎内倉庫	三井BL-F	万国旗	82

所有者名	管理者名	所在地	メーカー	型式	重量換算後(kg)
河川環境課	安房土木事務所 鴨川出張所	鴨川市広場820 庁舎内倉庫	スレイロクマット	マット	2
河川環境課	安房土木事務所 鴨川出張所	鴨川市大海104-12 水防倉庫	三井BL-65	マット	9
河川環境課	安房土木事務所 鴨川出張所	鴨川市広場820 庁舎内倉庫	スレイオイルマット	マット	17
河川環境課	安房土木事務所	館山市北条402-1 水防倉庫	活充企画 EF50	万国旗	480
河川環境課	安房土木事務所	館山市北条402-1 水防倉庫	スレイオイルマット	マット	9
河川環境課	安房土木事務所	館山市北条402-1 水防倉庫	三井BL-F	万国旗	68
河川環境課	安房土木事務所	館山市沼1686-17 館山港管理事務所	三井BL-F	万国旗	65
河川環境課	安房土木事務所	館山市沼1686-17 館山港管理事務所	三井BL-65	マット	85
河川環境課	安房土木事務所	館山市沼1686-17 館山港管理事務所	三井BL-6500	ロール	51
河川環境課	君津土木事務所	木更津市貝淵3-13-4 水防倉庫	三井BL-6500	ロール	68
河川環境課	君津土木事務所	木更津市貝淵3-13-4 水防倉庫	三井BL-65	マット	85
河川環境課	君津土木事務所	木更津市貝淵3-13-4 水防倉庫	三井BL-F	万国旗	108
河川環境課	君津土木事務所	富津市湊145-6 天羽出張所	三井BL-F	万国旗	81
河川環境課	君津土木事務所	富津市港145-6 天羽出張所	三井BL-65	マット	51
河川環境課	君津土木事務所	君津市久留里市場473-9 上総出張所	三井BL-F	万国旗	41
河川環境課	市原土木事務所	市原市八幡海岸通1969 水防倉庫	三井BL-F	万国旗	81
河川環境課	市原土木事務所	市原市八幡海岸通1969 水防倉庫	スレイオイルマット 20枚入り	マット	9
河川環境課	市原土木事務所	市原市鶴舞274 鶴舞出張所	スレイオイルマット 20枚入り	マット	9
河川環境課	市原土木事務所	市原市鶴舞274 鶴舞出張所	三井BL-F	万国旗	27
河川環境課	亀山・片倉ダム管理事務所	君津市豊田33 亀山ダム倉庫	三井BL-F	万国旗	37
河川環境課	亀山・片倉ダム管理事務所	君津市豊田33 亀山ダム倉庫	三井BL-65	マット	14
河川環境課	亀山・片倉ダム管理事務所	君津市笹1659-4 片倉ダム管理所	カクイ KN-50	万国旗	10
河川環境課	亀山・片倉ダム管理事務所	君津市笹1659-4 片倉ダム管理所	三井BL-F	万国旗	17
河川環境課	亀山・片倉ダム管理事務所	君津市笹1659-4 片倉ダム管理所	三井AR-50	マット	8
河川環境課	高滝ダム管理事務所	市原市養老468 倉庫	三井BL-65	マット	34
河川環境課	高滝ダム管理事務所	市原市養老466 船庫	三井BL-F	万国旗	48
河川環境課	高滝ダム管理事務所	市原市養老467 船庫	スレイオイルマット5050B	マット	3
河川環境課	高滝ダム管理事務所	市原市養老468 船庫	スレイロクマット	マット	6
河川環境課	高滝ダム管理事務所	市原市養老468 船庫	カクイ KN-65-10	万国旗	85
港湾課	千葉港湾事務所	千葉市中央区中央港1-6-1	三井BL-F	万国旗	41
港湾課	千葉港湾事務所	千葉市中央区中央港1-6-1	三井BL-Z	マット	39
港湾課	千葉港湾事務所	千葉市中央区中央港1-6-1	三井AR-50	マット	8
港湾課	千葉港湾事務所	市原市五井南海岸 千葉港廃油処理場	三井BL-65	マット	153
港湾課	千葉港湾事務所	市原市五井南海岸 千葉港廃油処理場	三井BL-F	万国旗	27
港湾課	千葉港湾事務所	市原市五井南海岸 千葉港廃油処理場	三井BL-Z	マット	13
港湾課	千葉港湾市原支所	市原市五井海岸1907	三井BL-F	万国旗	26
港湾課	千葉港湾市原支所	市原市五井海岸1907	三井BL-65	マット	9
港湾課	千葉港湾市原支所	市原市五井海岸八幡海岸通6	三井BL-F	万国旗	109
港湾課	千葉港湾市原支所	市原市五井海岸八幡海岸通6	三井BL-6500	ロール	51

所有者名	管理者名	所在地	メーカー	型式	重量換算後(kg)
港湾課	千葉港湾袖ヶ浦支所	袖ヶ浦市長浦拓1-1-118	三井BL-F	万国旗	27
港湾課	千葉港湾袖ヶ浦支所	袖ヶ浦市長浦拓1-1-118	三井BL-Z	マット	13
港湾課	千葉港湾袖ヶ浦支所	袖ヶ浦市長浦拓1-1-118	三井AR-50	マット	8
港湾課	葛南港湾事務所	船橋市潮見町31 中央埠頭内貨荷さばき地	三井BL-65	マット	85
港湾課	葛南港湾事務所	船橋市潮見町31 中央埠頭内貨荷さばき地	三井BL-6500	ロール	14
港湾課	葛南港湾事務所	船橋市浜町2-5 葛南港湾事務所	三井BL-50	マット	60
港湾課	葛南港湾事務所	船橋市浜町2-5 葛南港湾事務所	オイルスイーパーII型	フェンス型マット	130
港湾課	木更津港湾事務所	木更津市貝渕3-13-34 水防倉庫	三井BL-F	万国旗	117
港湾課	木更津港湾事務所	木更津市貝渕3-13-34 水防倉庫	三井BL-50	マット	30
港湾課	木更津港湾事務所	木更津市貝渕3-13-34 水防倉庫	三井BL-65	マット	102
港湾課	木更津港湾事務所	木更津市貝渕3-13-34 水防倉庫	タリルオイルブロッカー S-50	吹流し	16
港湾課	木更津港湾事務所	木更津市中央3-3-8 内港監視所内倉庫	三井BL-Z	マット	91
港湾課	木更津港湾事務所	木更津市中央3-3-8 内港監視所内倉庫	三井BL-65	マット	102
港湾課	木更津港湾事務所	木更津市中央3-3-8 内港監視所内倉庫	三井BL-6500	ロール	170
港湾課	木更津港湾事務所	木更津市中央3-3-8 内港監視所内倉庫	三井BL-F	万国旗	13
港湾課	木更津港湾事務所	富津市金谷4313-1 浜金谷港連絡所	三井BL-F	万国旗	13
港湾課	木更津港湾事務所	富津市金谷4313-1 浜金谷港連絡所	三井BL-65	マット	51
港湾課	木更津港湾事務所	木更津市中央3-3-8 木更津港湾愛護協会倉庫	三井BL-65	マット	34
港湾課	木更津港湾事務所	富津市新富84 富津埠頭E岸壁給水施設	三井BL-65	マット	34
港湾課	木更津港湾事務所	富津市新富 富津みなと公園休憩所	三井BL-65	マット	136
企業局	千葉工業用水道事務所	佐倉市角来2222 佐倉浄水場	三井BL-F	万国旗	83
企業局	千葉工業用水道事務所	佐倉市角来2222 佐倉浄水場	三井BL-65	マット	114
企業局	千葉工業用水道事務所	市原市西広603 西広取水場	三井BL-F	万国旗	14
企業局	千葉工業用水道事務所	市原市西広603 西広取水場	三井BL-F	万国旗	17
企業局	千葉工業用水道事務所	袖ヶ浦市代宿553-2 袖ヶ浦浄水場	三井BL-F	万国旗	27
企業局	千葉工業用水道事務所	袖ヶ浦市代宿553-2 袖ヶ浦浄水場	三井BL-65	マット	32
企業局	千葉工業用水道事務所	市原市北国分寺台3-5-1 郡本浄水場	三井BL-F	万国旗	7
企業局	葛南工業用水道事務所	市川市南八幡2-23-1 南八幡浄水場	三井BL-65	マット	17
企業局	葛南工業用水道事務所	市川市大和田5-16-23 大和田取水場	三井BL-65	マット	31
企業局	葛南工業用水道事務所	市川市南八幡2-23-1 南八幡浄水場	三井BL-F	万国旗	66
企業局	葛南工業用水道事務所	市川市大和田5-16-23 大和田取水場	三井BL-F	万国旗	54
企業局	君津工業用水道事務所	君津市人見5-7-31 人見浄水場	三井BL-F	万国旗	165
企業局	君津工業用水道事務所	富津市数馬7 湊川取水場	三井BL-F	万国旗	140
企業局	資産管理課	千葉市美浜区中瀬2-112 倉庫	カクイK-50	万国旗	5

表2-3 具有油処理剤配置場所一覧

令和4年5月1日現在

所有者名	管理者名	所在地	メーカー	用途	缶	リットル/缶	リットル
漁業資源課	市川市漁協	市川市塩浜1-17-3 組合前倉庫	ネオス 3000N	油分散剤	3	18	54
漁業資源課	市川市漁協	市川市塩浜1-17-3 組合所有船	松本興産シーグリー ン805	油分散剤	9	18	162
漁業資源課	船橋市漁協	船橋市湊町1-24-6 漁協棧橋コンテナ	松本興産シーグリー ン805	油分散剤	6	18	108
漁業資源課	船橋市漁協	船橋市湊町1-24-6 漁協棧橋コンテナ	DLT-100	油分散剤	1	18	18
漁業資源課	新木更津市漁協 牛込支所	木更津市牛込752 漁港倉庫	松本興産シーグリー ン805	油分散剤	5	18	90
漁業資源課	金田漁協	木更津市中島4412 漁具倉庫	松本興産シーグリー ン805	油分散剤	4	18	72
漁業資源課	新木更津市漁協 江川支所	木更津市江川576-6 漁具倉庫	メーカー不明	油分散剤	6	18	108
漁業資源課	新木更津市漁協 本所	木更津市中央3-14-11 漁具倉庫	松本興産シーグリー ン805	油分散剤	7	18	126
漁業資源課	新富津漁協	富津市富津2430-1 倉庫	松本興産シーグリー ン805	油分散剤	20	18	360
漁業資源課	大佐和漁協	富津市小久保字港町3089 組合倉庫	松本興産シーグリー ン805	油分散剤	6	18	108
漁業資源課	天羽漁協	富津市湊145-9 湊支所倉庫	松本興産シーグリー ン805	油分散剤	4	18	72
漁業資源課	鋸南町保田漁協	燃油施設事務所	松本興産シーグリー ン805	油分散剤	3	18	54
漁業資源課	岩井富浦漁協(岩 井支所)	南房総市高崎1764-6 組合倉庫	松本興産シーグリー ン805	油分散剤	5	18	90
漁業資源課	岩井富浦漁協(本 所)	南房総市富浦町多田良1254-75 漁具 倉庫	松本興産シーグリー ン805	油分散剤	4	18	72
漁業資源課	東安房漁協(和田 支所)	南房総市和田町和田530 給油所	松本興産シーグリー ン805	油分散剤	4	18	72
漁業資源課	東安房漁協(小湊 支所)	鴨川市小湊182-3 荷さばき所横倉庫	ネオスAB3000L	油分散剤	5	18	90
漁業資源課	東安房漁協(天津 支所)	鴨川市天津1504-2 組合倉庫	松本興産シーグリー ン805	油分散剤	15	18	270
漁業資源課	鴨川市漁協	鴨川市磯村83-2 燃油施設倉庫	松本興産シーグリー ン805	油分散剤	22	18	396
漁業資源課	新勝浦市漁協豊浜 支所	勝浦市新官207 倉庫	松本興産シーグリー ン805	油分散剤	1	18	18
漁業資源課	新勝浦市漁協興津 支所	勝浦市興津字湊埋立地 倉庫	松本興産シーグリー ン805	油分散剤	2	18	36
漁業資源課	新勝浦市漁協浜行 川支所	勝浦市浜行川173 倉庫	松本興産シーグリー ン805	油分散剤	1	18	18
漁業資源課	勝浦漁協	勝浦市浜勝浦380 組合倉庫	松本興産シーグリー ン805	油分散剤	6	18	108
漁業資源課	御宿岩和田漁協	夷隅郡御宿町岩和田945番地1	BY-FAR Z-M	油分散剤	1	18	18

所有者名	管理者名	所在地	メーカー	用途	缶	リットル/缶	リットル
漁業資源課	海匠漁協	旭市下永井308 オイル倉庫	松本興産シーグリー ン805	油分散剤	10	18	180
漁業資源課	銚子市漁協	銚子市川口町1丁目 2053号4 銚子救難 所倉庫	松本興産シーグリー ン805	油分散剤	18	18	324
漁業資源課	銚子市漁協	銚子市外川町4丁目 11125番地 外川救 難所倉庫	松本興産シーグリー ン805	油分散剤	6	18	108
漁業資源課	銚子市漁協	銚子市黒生町 7384番地 黒生救難所倉庫	松本興産シーグリー ン805	油分散剤	10	18	180
漁業資源課	銚子市漁協	銚子市本城町2丁目 36番地 西支所救難 所倉庫	ガモレン ガモゾー ルLTA	油分散剤	1	18	18
漁業資源課	銚子市漁協	銚子市本城町2丁目 36番地 西支所救難 所倉庫	松本興産シーグリー ン805	油分散剤	3	18	54
漁業資源課	勝浦水産事務所	勝浦市墨名815-12 車庫2階	松本興産シーグリー ン805	油分散剤	7	18	126
漁業資源課	勝浦水産事務所	勝浦市墨名815-12 ふさかぜ(船)	松本興産シーグリー ン805	油分散剤	2	20	40
漁業資源課	水産総合研究セン ター(東京湾漁業研究 所)	富津市小久保3091 倉庫	松本興産シーグリー ン805	油分散剤	10	18	180
漁業資源課	水産総合研究セン ター(内水面水産 研究所)	佐倉市臼井台1390 車庫	松本興産シーグリー ン805	油分散剤	8	18	144
漁港課	銚子漁港事務所	銚子市川口町2-6385-271 川口オイル フェンス倉庫	松本興産シーグリー ン805	油分散剤	19	18	342
漁港課	南部漁港事務所	館山市船形新港1448 オイルフェンス格 納庫	松本興産シーグリー ン805	油分散剤	5	18	90
漁港課	南部漁港事務所	南房総市千倉町平館763-98 オイルフェ ンス格納庫	松本興産シーグリー ン805	油分散剤	22	18	396
漁港課	南部漁港事務所	鴨川市磯村大浦137-3 鴨川市漁協	日本化学 スノーラ ップ	油分散剤	10	18	180
漁港課	南部漁港事務所	鴨川市天津仲町1499 オイルフェンス格 納庫	日本化学 スノーラ ップ	油分散剤	18	18	324
漁港課	南部漁港事務所	勝浦市浜勝浦368 オイルフェンス格納庫	松本興産シーグリー ン805	油分散剤	26	18	468
漁港課	南部漁港事務所	いすみ市大原新浜町11574	松本興産シーグリー ン805	油分散剤	7	18	126
河川環境課	葛南土木事務所	船橋市浜町2-5-1	ジャパン	油分散剤	7	9	63
河川環境課	葛南土木事務所	船橋市浜町2-5-1	ネオス	油分散剤	6	18	108
河川環境課	東葛飾土木事務所	松戸市竹ヶ花24	日本油化	油分散剤	2	18	36
河川環境課	東葛飾土木事務所	松戸市栄町西4-1150 水防倉庫	松本興産シーグリー ン805	油分散剤	5	18	90
河川環境課	東葛飾土木事務所	松戸市栄町西4-1150 水防倉庫	日本油化	油分散剤	5	18	90
河川環境課	安房土木事務所	館山市北条402-1 水防倉庫	松本興産シーグリー ン805	油分散剤	7	18	126

所有者名	管理者名	所在地	メーカー	用途	缶	リットル/缶	リットル
河川環境課	君津土木事務所	木更津市貝淵3-13-4 水防倉庫	ネオス AB2000	油分散剤	1	18	18
河川環境課	市原土木事務所	市原市八幡海岸通1969 水防倉庫	ACクリーンS	油分散剤	1	18	18
港湾課	千葉港湾事務所	千葉市中央区出洲港 出洲防災倉庫	ネオス AB3000	油分散剤	14	18	252
港湾課	千葉港湾事務所	市原市五井南海岸 千葉港廃油処理場	ネオス AB3000	油分散剤	10	18	180
港湾課	千葉港湾事務所袖ヶ浦支所	袖ヶ浦市長浦拓1-1-118	ネオス AB3000	油分散剤	10	18	180
漁業資源課	市川市漁協	市川市塩浜1-17-3 組合前倉庫	ネオス 3000N	油分散剤	3	18	54
漁業資源課	市川市漁協	市川市塩浜1-17-3 組合所有船	松本興産シーグリー ン805	油分散剤	9	18	162

表2-4 県有油回収ネット配置場所一覧

令和4年5月1日現在

所有者名	管理者名	所在地	メーカー	長さ (m)
防災危機管理部	丸善石油化学株式会社	市原市五井南海岸1-3(養老川臨海備蓄センター)	相川海運産業株 OSN-2	500
防災危機管理部	習志野市	習志野市秋津5-1-1 谷津干潟自然観察センター	ダイトコーポレーション	240
防災危機管理部	防災対策課	市原市五井海岸1907-6 五井2号野積場(千葉港湾市原支所)	ダイトコーポレーション	340
防災危機管理部	防災対策課	袖ヶ浦市長浦拓1-1-1 袖ヶ浦6号荷捌地(千葉港湾袖ヶ浦支所)	ダイトコーポレーション	3,300
防災危機管理部	勝浦市	勝浦市松野392 旧勝浦診療所	ダイトコーポレーション	1,000
防災危機管理部	山武地域振興事務所	東金市油井1055-1 山武地域防災備蓄倉庫	ダイトコーポレーション	1,050
防災危機管理部	安房地域振興事務所	館山市北条402-1 安房合同庁舎倉庫	ダイトコーポレーション	1,040
防災危機管理部	銚子漁港事務所	銚子市川口町2-6385-271 川口オイルフェンス倉庫	ダイトコーポレーション	1,040
港湾課	木更津港湾事務所	木更津市中央3-3-8 内港監視所内倉庫	相川オイルスキミングネット	200

2 巡視船艇・航空機一覧表<資料6-4>

船型・形式		所属	本庁	三管本部	計
巡視船	PLH	ヘリコプター2機搭載型		1	2
		ヘリコプター1機搭載型		1	
	PL	3,500トン型		1	3
		1,000トン型		2	
	PM	500トン型		3	6
		350トン型		3	
	PS	180トン型		4	4
FL	消防船		1	1	
巡視艇	PC	35メートル型		5	11
		30メートル型		1	
		特23メートル型		5	
	CL	20メートル型		26	26
特殊救難備 艇	MS	放射能調査艇		1	1
	SS	監視取締艇		16	16
	HL	測量船	7		9
	HS	測量船	1	1	
	LS	灯台見回り船		1	1
合計(隻)			8	72	80
航空機	LAJ	大型ジェット飛行機 (ガルフV)		2	2
	MA	中型飛行機 (ボンバル300)		2	2
	MH	中型回転翼航空機 (スパービューマ225)		4	5
		中型回転翼航空機 (シコルスキー76D)		1	
合計(機)			0	9	9

〈参考資料〉船艇、航空機の輸送力の目安

(1) 船艇

船型		区分	乗船可能人員 (人)		搭載可能物資 (トン)
			限定沿海で3時間以内とした場合	1.5時間未満の平水の場合	
巡視船	ヘリコプター1機搭載型 (りゅうきゅう及びびだいせんを除く)		420	480	230
	3,500トン型(いず)		713	804	363
	1,000トン型(はてるま型)		141	165	240
	1,000トン型(くにさき型)		125	146	200
	500トン型(ちとせ型)		115	135	70
	500トン型(かとり型)		85	97	24
	350トン型(とから型)		47	50	30
巡視艇	180トン型		28	28	46
	35メートル型		37	40	23
	30メートル型		36	41	20
	23メートル型		48	56	14
測量船	20メートル型		26	28	14
	平洋型		470	549	172
	昭洋型		682	778	400
	拓洋型		475	550	320
	明洋型		200	220	65
	天洋型		200	200	65
灯台見回り船		17 <small>イ</small> 型	8	10	8

- (注) 1 乗船可能人員及び搭載可能物資は、いずれか一つの場合の目安を示す。
 2 乗船可能人員については、船舶安全法に基づく臨時検査を受けた場合を想定した目安とする。ただし、乗組員は除く。
 3 搭載可能物資については、海上平穏な場合の目安とし、気象状況、物資の形状等によってはこの目安以下となる。

(2) 航空機

型式	区分	同乗可能人員	空輸可能重量	搬出入口を通る最大容積 (cm)
		(最大座席数)	(キログラム)	(高さ×幅×奥行)
固定翼	ガルフストリーム・エアバス式 G-V型	22	520 (貨物のみ)	85×90×90
	ボンバルディア式 DHC-8-315型	32	1,080 (貨物のみ)	150×125×150
回転翼	ユーロコプター式 EC225LP 型 エアバス・ヘリコプターズ式 EC225LP 型	21	1,355	129×119×168
	ソルスキー・S-76D 型	14	96	125×70×175

- (注) 1 空輸可能重量は、運航に必要な乗員及び物品等を搭載し、燃料を満載(回転翼航空機は増槽タンクを除き満タン)にした時の最大重量であり、同乗者人数または燃料搭載量により空輸可能重量が増減する。
 2 空輸可能重量の範囲内であっても、座席数により同乗人数が制限される場合がある。
 3 気象状況、飛行距離、高度、物資の形状等により表記が異なることがある。

3 自衛隊の航空機、施設機材等主要性能一覧表<資料6-5>

表1. 各自衛隊航空機的能力基準

機 関		区 分	性 能					
			巡航速度 (km/h)	航続距離 (km)	乗員、燃料以外の有効搭 載重量 (kg) (搭 乗 可 能 人 員)	離着陸所要地積 (長さ m×幅m) (周囲に障害物がない 場合)	上昇限度 (m)	使用燃料
固 定 翼 機	陸 自	LR-2 連絡偵察機	430 473	1,981 3,400	(5) (8)	500×30	8,250	ジェット燃料 JET A-1
		回 転 翼 機	陸 自	OH-1J 観測ヘリコプター	240	550	(2)	
UH-1J 多用途ヘリコプター	222			467	1,000 (7)	30×36	5,000	同上
UH-60JA 多用途ヘリコプター	248			1,200	(11)	50×50	4,600	同上
CH-47J 輸送ヘリコプター	267			537	8,000 (35)	100×100	4,500	同上
CH-47JA 輸送ヘリコプター	267			1,040	8,000 (35)	100×100	4,500	同上
海 自	UH-60J 救難ヘリコプター		240	1,200	(10)	50×50	3,500	ジェット燃料 JP-5
	SH-60J 哨戒ヘリコプター		240	800	(3)	50×50	4,000	同上
	SH-60K 哨戒ヘリコプター		220	900	(7)	50×50	4,000	同上
			備 考	1. 本表の諸元は、概ね標準状態におけるもので、使用目的・天候気象・地形等相互の関連により相当の変化がある。 2. 夜間飛行の場合には、離着陸場に照明が必要である。 3. 夜間における偵察等の任務は、月夜時のみ、ある程度可能である。 4. 航空自衛隊の保有する機種は、陸上自衛隊の「CH-47J輸送ヘリコプター」及び海上自衛隊の「UH-60J救難ヘリコプター」と同等の性能				

表2 施設機材等の能力基準

作業区分	機材名	主要作業内容	作業能力	使用燃料	重量	その他	
交	小型ドーザー	1. 土地の切り取り、盛土 2. 側溝掘削 3. 土砂運搬 4. 地ならし	10m ³ /h	軽油	5 t	トレーラー、列車により輸送 短距離なら自走可能	
	中型ドーザー		50m ³ /h	軽油	19 t		
	大型ドーザー		52m ³ /h	軽油	27 t		
通	バケットローダー	1. 土砂運搬、車両への積込み 2. 軽易な地ならし、土砂の切り取り等	50m ³ /h	軽油	10 t	同 上	
	グレーダー	1. 整地	10,000m ³ /h		12 t		
		2. 道路補修	10km/h				
		3. 側溝掘削	4km/h				
4. 除雪		6~10km/h					
トラッククレーン (20 t)	1. 重量物の吊り上げ(クレーン) 2. 土砂掘削, 積込み(ショベル, その他)	15 t	軽油	26 t			
		20m ³ /h					
ダンプ	31/2 トン	土砂運搬	5 t/ 回	軽油	9.5 t		
	7 トン		9 t/ 回		11.5 t		
等	油圧シャベル	側溝掘削	47m ³ /h	軽油	20 t		
	橋 (人員用)	人員の通過	130m/ 組		4 t		
	橋	鋼製導板橋	車両の通過	65m/ 組		100 t	
	車	浮のう橋	車両の通過	90m/ 組		110 t	
	両	自走架柱橋	車両の通過	60m/ 組	軽油	22 t × 6	
	用	自走浮橋	車両の通過	85m/ 組	軽油	24 t × 10	
	ボート	人員・物量の水陸輸送	20 人/ 回, 2 t/ 回	混合油	0.3 t		
給水	浄水セット	浄水	7.5t/h	ガソリン	0.6 t	1セットの展開に、約10m ² の地積が必要	
給食	野外炊具1号	給食	200名/ 回	灯油	2 t		
消毒・衛生	除染車	広地域消毒, 人員シャワー, 散水, 雑用水補給	タンク容量2,500 l シャワー両面90 l/分	軽油	7.4 t (空)		
	化学過熱機	シャワー (入浴支援), 温水供給	加湿能力 450°C 最大吐出量52l/分	ガソリン 軽油	0.5 t		
	背負式噴霧器 車載式噴霧器						
	入浴セット	入浴	1200 人/日	灯油	0.8 t	1セットの展開に、約30m ² の地積が必要	
	洗濯セット	洗濯	40 着/h	灯油	2 t		

4. 曳船の状況 <資料6-6>

所有者	船名	総トン数 吨	全長 m	巾 m	吃水 m	馬力 HP	速力 ノット	曳航力 吨	泡水兼用 放水銃 個/分	粉末消火 装置 kg	泡原液 保有量 kg	射程 距離 m	油処理剤 kg	油吸着 マット kg	航行 区域	船舶電話	備考
(株)ダイソー コーポレーション	だいおう	233.00	36.25	10.00	4.39	3,600	14.5	50.0	3,000×1 500×1 350×1		7,760	80	1,480		平水	090-3022-7724	千葉港
	おおとり	249.00	37.16	10.00	4.40	4,000	14.5	55.0	6,000×1 500×2 350×1	2,000	7,250	80	2,190		沿海	090-3022-1829	千葉港
	はやぶさ	230.00	37.16	9.80	4.40	4,000	15.1	55.0	6,000×1 500×2 350×1	2,000	7,810	80	3,720		平水	090-3022-5808	千葉港
	みずほ	179.00	32.25	8.80	3.90	3,600	14.2	50.0	350×1						平水	090-3026-0761	千葉港
(株)ウインクマ リuntimeサービス	武甲丸	224.00	36.20	9.80	4.37	3,600	14.8	50.0							平水	090-3024-1315	千葉港
	大成丸	228.00	36.20	9.80	4.37	4,000	14.8	55.0	6,000×1	2,000	5,400	80			沿海	090-3023-5216	千葉港
	霧島丸	167.00	30.80	8.80	3.58	3,100	14.0	43.0							平水	090-3022-0821	千葉港
	北野丸	252.00	37.20	9.80	4.37	4,000	15.0	55.0	6,000×1	2,000	5,400	80			沿海	090-3022-1708	千葉港
東京汽船(株)	十勝丸	226.00	37.20	9.80	4.17	4,000	14.5	55.0	6,000×1	2,000	6,000	80	2,000		沿海	090-3025-7507	千葉港
	香取丸	228.00	37.20	9.80	4.17	4,000	14.5	55.0	6,000×1	2,000	6,000	80	2,000		沿海	090-3023-0811	千葉港
	高尾丸	239.00	37.20	9.80	4.21	4,000	14.5	55.0	6,000×1	2,000	6,000	80	2,000		沿海	090-3024-1535	千葉港
	旭丸	175.00	33.20	8.80	3.78	3,100	14.2	43.0	6,000×1	2,000	6,000	80	2,000		沿海	090-3022-2961	千葉港
防災特殊曳船 (株)	成田丸	257.00	36.70	9.80	4.40	4,000	14.6	55.0	20,000×1 500×2	2,000	18,000	145	2,000	81	沿海	090-3022-6581	千葉港
	みついし	175.00	32.25	8.80	3.89	3,100	14.0	43.0		2,000			800	81	平水	090-3024-4358	千葉港
海洋興業(株)	清和丸	309.00	38.00	10.40	3.71	5,220	14.8	65.0	6,000×1	2,000	6,900		270	85	近海区域 (非国際)	090-3022-0674	木更津港
	久留里丸	237.00	36.20	9.80	3.20	4,400	14.8	60.0	6,000×1	2,000	6,900		270	85	近海区域 (限定)	090-3023-8616	木更津港
	千倉丸	235.00	36.20	9.80	3.20	4,400	14.8	60.0	6,000×1	2,000	6,900		270	85	近海区域 (限定)	090-3022-3758	木更津港
	君津丸	235.00	36.20	9.80	3.20	4,400	14.8	60.0	6,000×1	2,000	6,900		270	85	近海区域 (限定)	090-3022-6792	木更津港
	上総丸	243.00	36.20	9.80	3.20	4,000	14.8	58.0	6,000×1	2,000	6,900		270	85	沿海	090-9023-6395	木更津港
	潮見丸	243.00	36.20	9.80	3.20	4,000	14.8	55.0 (後進曳き)	6,000×1	2,000	9,200		270	85	沿海	090-3023-6495	木更津港
	夷隅丸	243.00	36.20	9.80	3.20	4,000	14.8	58.0	6,000×1	2,000	6,400		270	85	沿海	090-3023-3483	木更津港
	岩井丸	246.00	36.20	9.80	3.20	4,000	14.8	58.0	6,000×1	2,000	6,400		270	85	近海区域 (限定)	090-3022-6881	木更津港

5 県営水道の応急給水・復旧用機材の保有状況<資料6-7>

表1 給水車・給水タンク・ポリ容器の保管内訳及び容量 (令和7年6月30日現在)

項目 所属	給水車		給水タンク 1.0 t		ポリ容器 20 ^{リットル}		容量計 (^{リットル})
	(台)	(t)	(基)	(t)	(個)	(^{リットル})	
千葉水道事務所	2	3.4	3	3	70	1,400	7,800
千葉西支所	1	1.7	4	4	300	6,000	11,700
市原支所	1	1.7	3	3	80	1,600	6,300
船橋水道事務所	2	3.4	3	3	146	2,920	9,320
船橋北支所	1	1.7	6	6	200	4,000	11,700
千葉NT支所	1	1.7	1	1	15	300	3,000
成田支所	1	1.7	1	1	20	400	3,100
市川水道事務所	1	1.7	1	1	110	2,200	4,900
松戸分室	1	1.7	2	2			3,700
松戸支所	1	1.7	3	3	266	5,320	10,020
葛南支所	1	1.7	3	3	149	2,980	7,680
小計	13	22.1	30	30	1,356	27,120	79,220
栗山給水場			3	3	10	200	3,200
船橋給水場			1	1			1,000
柏井浄水場			3	3			3,000
園生給水場			1	1			1,000
幕張給水場			2	2			2,000
北総浄水場			1	1			1,000
成田給水場							
福増浄水場			3	3			3,000
市原分場							
姉崎分場							
ちば野菊の里浄水場			1	1			1,000
誉田給水場			2	2			2,000
大宮分場			1	1			1,000
千葉分場			1	1			1,000
北船橋給水場			2	2			2,000
北習志野分場							
妙典給水場			5	5			5,000
松戸給水場			3	3			3,000
沼南給水場			1	1			1,000
水質センター							
幕張資材倉庫			5	5	860	17,200	22,200
水道センター			4	4			4,000
小計	0	0	39	39	870	17,400	56,400
合計	13	22.1	69	69	2,226	44,520	135,620

表2 その他の応急給水用資機材等の保有状況

令和7年6月30日現在

ポリ袋 (6・10ℓ)	ペットボトル水 (500ml)	キャンバス水槽 (500ℓ)	組立式給水 タンク(1000ℓ)	可搬型 仮設給水栓	加圧ポンプ
112,734枚	30,000本	39基	33基	80基	12台

表3 復旧用資材の保有量一覧

令和7年8月現在

品名	数量	品名	数量
T形直管 1種管 075 L=4000	62	K形継輪 075	281
T形直管 1種管 0100 L=4000	45	K形継輪 0100	241
T形直管 1種管 0150 L=5000	39	K形継輪 0150	226
T形直管 1種管 0200 L=5000	28	K形継輪 0200	188
K形直管 1種管 075 L=4000	49	K形継輪 0300	146
K形直管 1種管 0100 L=4000	49	K形継輪 0350	20
K形直管 1種管 0150 L=5000	48	K形継輪 0400	14
K形直管 1種管 0200 L=5000	50	押輪 075 A・K形用	401
K形直管 1種管 0300 L=6000	61	押輪 0100 A・K形用	319
K形直管 2種管 0400 L=6000	3	押輪 0150 A・K形用	260
K形直管 2種管 0450 L=6000	1	押輪 0200 A・K形用	289
NS形直管 1種管 0400 L=6000	3	押輪 0250 A・K形用	5
T形曲管 11° 1/4 075	22	押輪 0300 A・K・KF形用	117
T形曲管 11° 1/4 0100	25	押輪 0350 A・K・KF形用	5
T形曲管 11° 1/4 0150	24	押輪 0400 K・KF形用	15
T形曲管 11° 1/4 0200	8	押輪 0450 K・KF形用	5
T形曲管 22° 1/2 075	25	特殊押輪 075	384
T形曲管 22° 1/2 0100	26	特殊押輪 0100	482
T形曲管 22° 1/2 0150	20	特殊押輪 0150	452
T形曲管 22° 1/2 0200	15	特殊押輪 0200	324
T形曲管 45° 075	47	特殊押輪 0250	1
T形曲管 45° 0100	43	特殊押輪 0300	229
T形曲管 45° 0150	41	特殊押輪 0350	52
T形曲管 45° 0200	25	特殊押輪 0400	10
T形短管 1号 075	12	特殊押輪 0450	4
T形短管 1号 0100	8	特殊押輪 0500	9
T形短管 1号 0150	9	特殊押輪 0600	5
T形短管 1号 0200	5	二ツ割特殊押輪 075	19
K形受挿片落管 0250×0200	1	二ツ割特殊押輪 0100	18
K形受挿片落管 0350×0300	2	二ツ割特殊押輪 0150	17
K形曲管 11° 1/4 075	4	二ツ割特殊押輪 0200	20
K形曲管 11° 1/4 0100	5	二ツ割特殊押輪 0300	1
K形曲管 11° 1/4 0150	5	ゴム輪 075 T形用	74
K形曲管 11° 1/4 0200	4	ゴム輪 0100 T形用	94
K形曲管 11° 1/4 0300	13	ゴム輪 0150 T形用	49
K形曲管 11° 1/4 0350	10	ゴム輪 0200 T形用	50
K形曲管 11° 1/4 0400	2	ゴム輪 075 K形用	582
K形曲管 22° 1/2 075	4	ゴム輪 0100 K形用	482
K形曲管 22° 1/2 0100	5	ゴム輪 0150 K形用	452
K形曲管 22° 1/2 0150	5	ゴム輪 0200 K形用	396
K形曲管 22° 1/2 0200	4	ゴム輪 0250 K形用	7
K形曲管 22° 1/2 0300	6	ゴム輪 0300 K・KF形用	318
K形曲管 22° 1/2 0350	4	ゴム輪 0350 K・KF形用	75
K形曲管 22° 1/2 0400	2	ゴム輪 0400 K・KF形用	31
K形曲管 45° 075	4	ゴム輪 0450 K・KF形用	10
K形曲管 45° 0100	5	ゴム輪 0500 K・KF形用	5
K形曲管 45° 0150	5	ゴム輪 0600 K・KF形用	5
K形曲管 45° 0200	4	ゴム輪 0700 K・KF形用	10
K形曲管 45° 0300	4	ゴム輪 0800 K・KF形用	5
K形曲管 45° 0350	6	ゴム輪 0900 K・KF形用	5
T形短管 2号 075	6	ゴム輪 01000 K形用	1
T形短管 2号 0100	8	ゴム輪 01100 K形用	5
T形短管 2号 0150	7	ゴム輪 01200 K形用	5
T形短管 2号 0200	5	ゴム輪 01350 K形用	5

品 名	数 量	品 名	数 量
ゴム輪 01500 K形用	5	双口空気弁 075	1
ゴム輪 01650 K形用	5	急速空気弁 025	1
ゴム輪 01800 K形用	5	急速空気弁 075	5
ゴム輪 02000 K形用	5	急速空気弁 0100	4
ゴム輪 0450 A形用	4	急速空気弁 0150	2
R F形ガスカート 0600	1	補修弁 075×0150	7
G F形ガスカート 0600 1号	1	補修弁 075×0250	10
栓 075 K形用	20	補修弁 075×0300	11
栓 0100 K形用	20	補修弁 075×0400	8
栓 0150 K形用	20	補修弁 0100×0150	9
栓 0200 K形用	13	補修弁 0100×0250	8
栓 0300 K形用	20	補修弁 0100×0300	7
離脱防止金具 075	102	補修弁 0100×0400	2
離脱防止金具 0100	128	カップリング 065	42
離脱防止金具 0150	120	カバージョイント (継手部用) 075	1
離脱防止金具 0200	86	カバージョイント (継手部用) 0100	1
T頭ボルト・ナット M16×85 A・K・KF形用	2,148	カバージョイント (継手部用) 0150	2
T頭ボルト・ナット M20×90 A・K・KF形用	6,521	カバージョイント (継手部用) 0200	1
T頭ボルト・ナット M20×100 A・K・KF形用	2,587	カバージョイント (継手部用) 0400	1
T頭ボルト・ナット M20×110 A・K・KF形用	562	カバージョイント (継手部用) 0450	2
T頭ボルト・ナット M20×120 A・K・KF形用	70	カバージョイント (継手部用) 0500	3
T頭ボルト・ナット M24×120 A・K・KF形用	260	カバージョイント (継手部用) 0600	2
T頭ボルト・ナット M30×130 A・K・KF形用	200	カバージョイント (継手部用) 0700	2
T頭ボルト・ナット M30×140 A・K・KF形用	180	カバージョイント (継手部用) 0800	2
T頭ボルト・ナット M30×150 A・K・KF形用	600	カバージョイント (継手部用) 0900	2
T頭ボルト・ナット M30×160 A・K・KF形用	180	カバージョイント (継手部用) 01000	3
六角ボルト・ナット M16×75	324	カバージョイント (継手部用) 01100	2
フランジボルト・ナット SUS M24×120	2	カバージョイント (継手部用) 01200	3
ソフトシール仕切弁 075	12	カバージョイント (継手部用) 01350	2
ソフトシール仕切弁 0100	15	カバージョイント (継手部用) 01500	3
ソフトシール仕切弁 0150	14	カバージョイント (継手部用) 01650	2
ソフトシール仕切弁 0200	10	カバージョイント (継手部用) 01800	3
ソフトシール仕切弁 0300	6	カバージョイント (継手部用) 02000	3
ヤノジョイント 075	48	カバージョイント (直管部用) 0500	2
ヤノジョイント 0100	40	カバージョイント (直管部用) 0900	2
ヤノジョイント 0150	33	カバージョイント (直管部用) 01000	2
ヤノジョイント 0200	31	カバージョイント (直管部用) 01100	2
ヤノジョイント 0250	5	カバージョイント (直管部用) 01200	2
ヤノジョイント 0300	22	カバージョイント (直管部用) 01350	2
ヤノジョイント 0350	2	カバージョイント (直管部用) 01500	2
ヤノジョイント 0400	6	カバージョイント (直管部用) 01650	2
ヤノジョイント 0450	1	カバージョイント (直管部用) 01800	2
ヤノジョイント 0500	2	カバージョイント (直管部用) 02000	2
ヤノジョイント 0600	2	割T字管S F型 0150×050	1
ヤノジョイント 0700	1	割T字管S F型 0200×050	1
ヤノジョイント 0800	2	割T字管V型 0150×075	1
ヤノジョイント 0900	2	空気弁用フランジ蓋R F-G F 0600×0100	2
ヤノジョイント 01000	2	異種管継手 (オールフィッティング) 075	2
補修用クランプ 0350×巾300	5	異種管継手 (オールフィッティング) 0100	2
補修用クランプ 0400×巾400	4	異種管継手 (オールフィッティング) 0150	2
補修用クランプ 0500×巾500	5	異種管継手 (オールフィッティング) 0200	2
ストラブクランプ 0500	11	異種管継手 (オールフィッティング) 0250	2
ストラブクランプ 0600	7	異種管継手 (オールフィッティング) 0300	2
フクロジョイント 0300	1	異種管継手 (オールフィッティング) 0350	2
単口消火栓 075	2	異種管継手 (オールフィッティング) 0400	2
双口消火栓 0100	9	異種管継手 (オールフィッティング) 0450	2
単口空気弁 (甲) 025	2	鋼管用漏水補修金具0500	2
単口空気弁 (乙) 013	2	鋼管用漏水補修金具0600	1
単口空気弁 (乙) 020	1	鋼管用漏水補修金具0700	2

6 市町村（組合、企業団）営水道給水車両及び機材等の保有状況＜資料6－8＞

令和7年4月1日現在

地域名	事業体等	種 類	容 量	数 量
京 葉 地 域 (県水区域を除く)	千 葉 市	給水タンク車	1.8 t	1
		〃	2 t	1
		給水タンク	1 t	6
		〃	2 t	1
		ポリ容器	20 0	112
		ポ リ 袋	6 0	2,522
		〃	10 0	8,493
	市 原 市	給水タンク車	2 t	1
		〃	3 t	1
		給水タンク	1 t	3
		ポ リ 袋	6 0	900
	松 戸 市	給水タンク車	2 t	2
		給水タンク	1 t	2
		ポリ容器	20 0	50
		ポ リ 袋	6 0	5,000
	習志野市	給水タンク車	2 t	1
		給水タンク	1 t	4
		ポリ容器	20 0	300
		ポ リ 袋	6 0	5,100
	小 計	給水タンク車	1.8 t	1
〃		2 t	5	
〃		3 t	1	
給水タンク		1 t	15	
〃		2 t	1	
ポリ容器		20 0	462	
ポ リ 袋		6 0	13,522	
〃		10 0	8,493	
東 葛 地 域	野田市	給水タンク車	2 t	2
		〃	3 t	1
		給水タンク	0.3 t	74
		〃	2 t	5
		ポリ容器	20 0	867
		ポ リ 袋	6 0	52,200
		〃	10 0	6,200

地域名	事業体等	種 類	容 量	数 量
東 葛 地 域	柏市	給水タンク車	1 t	1
		〃	1.7 t	1
		〃	2 t	3
		給水タンク	0.5 t	22
		〃	1 t	2
		ポリ容器	20 ㍓	295
		ポ リ 袋	4 ㍓	50,250
		〃	5 ㍓	8,300
		〃	6 ㍓	116,400
	〃	10 ㍓	5,000	
	流山市	給水タンク車	2 t	2
		給水タンク	0.3 t	3
		〃	0.5 t	4
		〃	1 t	18
	八千代市	ポ リ 袋	6 ㍓	89,751
		給水タンク車	2 t	2
		給水タンク	1 t	15
	我孫子市	〃	2 t	17
		ポ リ 袋	6 ㍓	24,594
		給水タンク車	2 t	2
		給水タンク	1 t	7
	小 計	ポ リ 袋	6 ㍓	1,580
		〃	10 ㍓	3,300
		給水タンク車	1 t	1
		〃	1.7 t	1
		〃	2 t	11
		〃	3 t	1
		給水タンク	0.3 t	77
〃		0.5 t	26	
〃		1 t	42	
〃		2 t	22	
ポリ容器		20 ㍓	867	
ポ リ 袋		4 ㍓	50,250	
〃	5 ㍓	8,300		
〃	6 ㍓	284,525		
〃	10 ㍓	14,500		
君 津 地 域	かずさ (企)	給水タンク車	1.7 t	3
		〃	2 t	2
		給水タンク	0.3 t	4
		〃	1 t	32
		ポ リ 袋	6 ㍓	74,291

地域名	事業体等	種 類	容 量	数 量
君津地域	小計	給水タンク車	1.7 t	3
		〃	2 t	2
		給水タンク	0.3 t	4
		〃	1 t	32
		ポリ袋	6 ㍓	74,291
印旛地域 (県水区域を除く)	成田市	給水タンク車	2 t	2
		給水タンク	1 t	1
		ポリ容器	10 ㍓	63
		〃	20 ㍓	76
		ポリ袋	6 ㍓	200
		〃	10 ㍓	200
	佐倉市	給水タンク車	1.7 t	2
		〃	2 t	1
		給水タンク	1 t	3
		ポリ容器	20 ㍓	122
		ポリ袋	5 ㍓	6,350
		〃	6 ㍓	1,600
	四街道市	給水タンク車	1 t	1
		給水タンク	2 t	1
		ポリ容器	1 t	6
		ポリ袋	6 ㍓	4,999
		〃	10 ㍓	4,317
	酒々井町	給水タンク	1 t	1
		ポリ容器	20 ㍓	43
		ポリ袋	6 ㍓	3,800
	八街市	給水タンク	1 t	1
		ポリ袋	6 ㍓	7,500
		〃	10 ㍓	4,317
	富里市	給水タンク	0.3 t	1
		〃	1 t	1
		ポリ容器	5 ㍓	9
		〃	10 ㍓	778
		ポリ袋	6 ㍓	1,200
		〃	10 ㍓	300
	印西市	給水タンク車	1.8 t	1
		給水タンク	1 t	1
		〃	1.5 t	1
ポリ袋		6 ㍓	14,340	
長門川(企)	給水タンク	0.5 t	2	
	〃	1 t	6	
	ポリ袋	6 ㍓	3,836	
白井市	給水タンク	1 t	1	
	ポリ袋	6 ㍓	400	
	〃	10 ㍓	4,200	

地域名	事業体等	種 類	容 量	数 量
印 旛 地 域 （ 県 水 区 域 を 除 く）	小計	給水タンク車	1 t	1
		〃	1.7 t	2
		〃	1.8 t	1
		〃	2 t	4
		給水タンク	0.3 t	1
		〃	0.5 t	2
		〃	1 t	21
		〃	1.5 t	1
		ポリ容器	5 ㍓	9
		〃	10 ㍓	841
		〃	20 ㍓	241
		ポ リ 袋	5 ㍓	6,350
		〃	6 ㍓	37,875
		〃	10 ㍓	13,867
香 取 地 域	香取市	給水タンク車	4 t	1
		給水タンク	0.3 t	1
		〃	0.5 t	3
		〃	1 t	2
		〃	1.2 t	2
		〃	2 t	1
		ポリ容器	20 ㍓	20
	ポ リ 袋	6 ㍓	180	
	多古町	給水タンク	1 t	7
		ポリ容器	20 ㍓	125
		ポ リ 袋	6 ㍓	3,400
	神崎町	給水タンク	1 t	9
	小計	給水タンク車	4 t	1
		給水タンク	0.3 t	1
		〃	0.5 t	3
		〃	1 t	18
		〃	1.2 t	2
		〃	2 t	1
ポリ容器		20 ㍓	145	
ポ リ 袋	6 ㍓	3,580		
東 総 地 域	銚子市	給水タンク車	1 t	1
		〃	2 t	1
		給水タンク	0.5 t	1
		〃	1 t	1
		ポリ容器	20 ㍓	50
		ポ リ 袋	6 ㍓	6,033
	東庄町	給水タンク	1 t	4
		ポリ容器	10 ㍓	20
		〃	20 ㍓	20
		ポ リ 袋	6 ㍓	500

地域名	事業体等	種 類	容 量	数 量
東 総 地 域	旭市	給水タンク車	2 t	1
		給水タンク	1 t	1
		ポリ容器	20 0	40
		ポ リ 袋	6 0	2,000
	小計	給水タンク車	1 t	1
		〃	2 t	2
		給水タンク	0.5 t	1
		〃	1 t	6
		ポリ容器	10 0	20
		ポ リ 袋	20 0	110
九 十 九 里 地 域	八 匠 (企)	給水タンク車	1.7 t	1
		〃	2 t	1
		給水タンク	1 t	2
		ポリ容器	20 0	65
		ポ リ 袋	6 0	1,120
	山 武 (企)	給水タンク車	1.7 t	1
		〃	2 t	1
		給水タンク	1 t	11
		〃	1.3 t	4
		ポ リ 袋	6 0	6,000
	長 生 (組)	給水タンク車	1 t	1
		〃	2 t	2
		給水タンク	0.5 t	14
		〃	1 t	1
		ポ リ 袋	6 0	2,316
	山 武 市	給水タンク	0.5 t	2
		〃	1 t	1
		ポリ容器	20 0	11
		ポ リ 袋	6 0	3,000
	芝 山 町	ポリ容器	20 0	143
	小計	給水タンク車	1 t	1
		〃	1.7 t	2
		〃	2 t	4
		給水タンク	0.5 t	16
〃		1 t	15	
〃		1.3 t	4	
ポリ容器		20 0	219	
ポ リ 袋		6 0	12,436	

地域名	事業体等	種 類	容 量	数 量
夷 隅 地 域	夷隅（組）	給水タンク	0.3 t	3
		〃	0.5 t	9
		〃	1 t	3
		〃	2 t	1
		ポリ容器	20 ㍓	220
		ポ リ 袋	6 ㍓	2,320
	小計	給水タンク	0.3 t	3
		〃	0.5 t	9
		〃	1 t	3
		〃	2 t	1
		ポリ容器	20 ㍓	220
		ポ リ 袋	6 ㍓	2,320
安 房 地 域	鴨川市	給水タンク車	3 t	1
		給水タンク	0.3 t	9
		〃	0.5 t	1
		ポリ容器	10 ㍓	180
		〃	20 ㍓	343
		ポ リ 袋	6 ㍓	358
	南房総市	給水タンク車	1.7 t	1
		〃	2 t	1
		給水タンク	1 t	1
		〃	2 t	1
		ポリ容器	10 ㍓	19
		ポ リ 袋	6 ㍓	1,100
	鋸南町	給水タンク車	3 t	1
		給水タンク	0.3 t	1
		〃	0.5 t	1
		〃	1 t	1
		ポ リ 袋	6 ㍓	4,900
	三芳（企）	給水タンク車	2 t	1
		給水タンク	1.3 t	1
		ポリ容器	20 ㍓	160
		ポ リ 袋	6 ㍓	433

地域名	事業体等	種 類	容 量	数 量
安 房 地 域	小計	給水タンク車	1.7 t	1
		〃	2 t	2
		〃	3 t	2
		給水タンク	0.3 t	10
		〃	0.5 t	2
		〃	1 t	2
		〃	1.3 t	1
		〃	2 t	1
		ポリ容器	10 ℓ	199
		〃	20 ℓ	555
		ポリ袋	6 ℓ	6,791
供 水 道 事 業 水	九十九里 (企)	ポリ袋	6 ℓ	291
	北千葉 (企)	給水タンク	1 t	2
		ポリ袋	6 ℓ	4,000
	東総 (企)	給水タンク	1 t	1
		〃	2 t	1
	印旛 (組)	ポリ袋	10 ℓ	1,900
	南房総 (企)	給水タンク	1 t	4
		〃	1.2 t	1
		ポリ袋	6 ℓ	2,500
	小計	給水タンク	1 t	7
〃		1.2 t	1	
〃		2 t	1	
ポリ袋		6 ℓ	6,791	
		〃	10 ℓ	1,900
県 内 合 計 (県水区域を除く)		給水タンク車	1 t	4
		〃	1.7 t	9
		〃	1.8 t	1
		〃	2 t	31
		〃	3 t	4
		〃	4 t	1
		給水タンク	0.3 t	96
		〃	0.5 t	59
		〃	1 t	161
		〃	1.2 t	3
		〃	1.3 t	5
		〃	1.5 t	1
		〃	2 t	27
		ポリ容器	5 ℓ	9
		〃	10 ℓ	1,060
		〃	20 ℓ	3,114
		ポリ袋	4 ℓ	50,250
		〃	5 ℓ	14,650
		〃	6 ℓ	450,664
		〃	10 ℓ	38,760

【物資】

1 災害救助用米穀の引渡要請書等の様式＜資料6－9＞

※様式は、関東農政局通知から抜粋

【別紙2】

年 月 日

農林水産省農産局長 殿

〇〇〇都道府県知事（市町村長） 印

災害救助用米穀の引渡要請書

米穀の買入れ・販売等に関する基本要領（平成21年5月29日付け21総食第113号総合食料局長通知）第4章I第11の1に基づき、以下のとおり要請します。

引渡希望数量 (kg)	引渡場所	引渡場所	引渡方法	備考

（注1）公印を省略する場合は、押印場所に「公印省略」と記載する。

（注2）備考欄に担当者氏名、連絡先等を記載する。

(災害救助法又は国民保護法の発動に伴う知事に対する延納売却)

政府所有主要米穀売買契約書

- 1 種類
- 2 数量
- 3 代金

用途 (価格) 区分	種別	産年	産地 品種	包 装	量 目	等 級	数量(キロ数)	単価	金額	備考
計										
消費税及び 地方消費税 の相当額										
合計										

内 訳

- 4 現品受渡場所
- 5 現品受渡期限 令和 年 月 日
- 6 代金納付場所 日本銀行本店、支店又は代理店（歳入代理店を含む。）
- 7 代金納付期限 令和 年 月 日
- 8 買受目的

食料安定供給特別会計契約担当官農林水産省農産局長〇〇〇〇（以下「甲」という。）と〇〇〇〇（以下「乙」という。）とは、上記政府所有主用米穀（以下「現品」という。）の売買について、次の条項により契約を締結する。

（延納の特約）

第1条 甲は、乙に売却する現品の代金納付については、この契約の定めるところにより、延納を認めるものとする。

（契約保証金・延納担保及び延納利息）

第2条 甲は、この契約に伴う契約保証金、延納担保及び延納期間中の延納利息を免除するものとする。

(買受代金の納付)

第3条 乙は、買受代金を食料安定供給特別会計歳入徴収官である農林水産省農産局長（以下「歳入徴収官」という。）の発行する納入告知書によって代金納付期限までに、日本銀行本店、支店又は代理店（歳入代理店を含む。）に納付しなければならない。

- 2 歳入徴収官は、特に必要があると認めたときは、前項の納付場所を指定することができる。

(現品の引渡し)

第4条 甲は、現品の引渡しを、政府が所有する米穀（SBS方式により輸入された米穀を除く。以下「政府所有米穀」という。）の販売等に関する業務を委託された者（以下「受託事業体」という。）に行わせるものとし、受託事業体が発行する引渡通知書（仮称）と、乙が発行する受領書を交換することによって行うものとする。

- 2 乙は、現品受渡期限までに前項の規定による現品の受渡しを受けなければならない。
- 3 甲は、乙の希望に基づき、甲が定めた現品引渡場所まで運送し、現品を引き渡すことができる。

(契約の内容に適合しない現品の交換)

第5条 引き渡した現品に本契約の内容に適合しないものが発見された場合は、乙は、直ちにその使用を中止し、速やかに受託事業体に連絡するものとする。

- 2 受託事業体は、乙から前項の連絡を受けた場合は、乙と協議の上、契約の内容に適合しない現品と同等の現品を乙に引き渡さなければならない。
- 3 乙は契約の内容に適合しない現品を受託事業体に返還するものとし、返還の費用は受託事業体が負担する。

(保管料の負担区分)

第6条 現品の保管料は、引渡通知書の交付の日の当日分から乙が負担するものとする。

(危険負担)

第7条 第4条による受渡しが行われた後に生じた現品の亡失損傷等の事故による損害は、乙の負担とする。ただし、在姿のまま現品の受渡しを行った場合において、乙の受渡しを受けた現品が甲の所有に属するもの（甲が第三者に受け渡した現品で、甲の所有に属するものと混合保管されているものを含む。）と同一の倉庫（（受託事業体が発行した引渡通知書において倉所、棟番、倉番又は工場を指定した場合及び引渡通知書に基づき保管倉庫業者が倉番を決定した場合は、それぞれの倉所、棟番、倉番及び工場）に混合して保管されている場合に生じた当該混合保管現品の亡失損傷等の事故による損害について、乙は、その混合保管の総数に対する割合に応じて負担するものとする。

(転売等の禁止)

第8条 乙は、甲から買い受けた現品を甲の指示又は承認を受けないで転売、賃借その他売買買受に反した処分をすることができない。

(契約の解除)

第9条 次の各号のいずれかに該当する場合は、甲は契約の全部又は一部の解除をすることができる。

- (1) 乙が、本契約の全部又は一部の解除を申し出た場合。
- (2) 乙が、本契約の条項に違反した場合。

(違約金)

第10条 乙が現品受渡期限までに現品の受渡しを行わなかったときは、甲が乙の責めに帰し得ない事由によるものと認めた場合を除いて、乙は受渡未了現品の代価(消費税及び地方消費税の相当額を除く。)について、当該期限(現品受渡しの遅延が買受代金納付の遅延による場合にあつては、当該代金納付の日とする。)の翌日から受渡しを行った日までの日数に応じ、年10.95パーセントの割合の違約金を甲に納付しなければならない。

- 2 前項の違約金は、歳入徴収官が別に発行する納入通知書により納付しなければならない。

(延滞金)

第11条 乙は、買受代金又は甲に納付すべき違約金(以下「元本」という。)について歳入徴収官が発行する納入告知書の納付期限までに納付しなかった場合は、当該未納額に対して納付期限の翌日から納付の日までの日数に応じ、買受代金にあつては、年14.60パーセント、違約金にあつては、民法(明治29年法律第89号)第404条第4項に規定する各期における法定利率を乗じて計算した額を延滞金として納入告知書により甲に納付しなければならない。

- 2 前項の延滞金は、元本と同時に納付しなければならない。
- 3 前項により納付された金額が延滞金と元本との合計額に満たない場合には、まず延滞金に充当し、次いで元本に充当するものとする。
- 4 歳入徴収官は、前項によつてもなお、延滞金と元本との合計額に未納額が生じている場合は、乙に納付書を発行し、乙は納付書により納付しなければならない。

(責任の免除)

第12条 甲は次の場合において、乙が損害を被ることがあつてもその責めを負わない。

- (1) 天災地変その他甲又は受託事業体の責めに帰し得ない事由によつて現品の受渡しが遅延若しくは不能になった場合。
- (2) 第9条により契約を解除した場合。
- (3) 引き渡した現品に本契約の内容に適合しないものがある場合であつて、当該不適合の発生の原因が甲又は受託事業体の責めに帰し得ない場合。

(期限の特則)

第13条 本契約に定める期限については、その期限が行政機関の休日に関する法律(昭和63年法律第91号)第1条第1項各号に該当する場合は、その翌日をもって当該期間とする。

(調査、報告)

第14条 甲は、必要があると認めるときは、乙に対し、その業務又は経理の状況に関して質問し、帳簿書類その他の物件を調査し、又は参考となるべき報告若しくは資料の提出を求めることができるものとする。

2 乙が前項の定めに従わないときは、当該債権について、納付期限を繰り上げることができるものとする。

(協力義務)

第15条 次の場合においては、乙は、甲に協力するものとする。

- (1) 甲が現品の包装容器及び副産物の処理方法について指示した場合。
- (2) 倉庫調達その他の必要に基づき、甲が現品の搬出期限を指定した場合。
- (3) 甲が、第14条により調査、報告を求めた場合。

(契約条項の通知)

第16条 乙は、本契約に規定する条項について、契約締結後、遅滞なく 関係市町村に通知するものとする。(法令の補充適用)

(法令の補充適用)

第17条 本契約に定めのない事項については、法令の規定によるものとする。

(紛争の解決方法)

第18条 本契約に関して甲乙間に紛争が乗じた場合は、その都度甲及び乙が誠意ある協議を行うものとする。

(合意管轄)

第19条 契約に関して甲乙間に紛争が生じた場合は、東京地方裁判所を第一審管轄裁判所とする。

この契約成立の証として、本書2通を作成し、記名押印の上、甲乙各々その1通を保有するものとする。

令和 年 月 日

甲 食料安定供給特別会計契約担当官
農林水産省農産局長 印

乙 住所
氏名 印

2 災害復旧用材供給の特例措置<資料6-10>

販売の相手方	用途		代金延納			減額 時価の五割以内	随意 契約	
			期間	担保	利息	可否	可否	
用材・立木・素材	県	災害救助法に基づく災害救助用	応急復旧住宅等	1年以内	免除	免除	可	可
		都道府県の管理に属する公共施設の復旧用	公共施設 公営住宅 を含む	1年以内	免除	徴収	否	可
		個人用施設の復旧用	住宅、店舗等	1年以内	免除	徴収	否	可
	市 町 村	災害救助法が発動された災害で市町村の管理に属する公共施設の応急復旧用	事務所、学校 病院、診療所 託児所、道路 橋、堤防	1年以内	免除	免除	可	可
		市町村の管理に属する公共施設の復旧用	公共施設 公営住宅 を含む	1年以内	免除	徴収	否	可
		個人用施設の復旧用	住宅、店舗等	1年以内	免除	徴収	否	可
	個人	災害復旧用	住宅、店舗等	6カ月以内	提供	徴収	否	可

(注) 減額譲渡は、国有林野の所在する地方の市町村の区域内に著しい被害が発生し、災害救助法が発動された場合に可能であり、この場合の要請は、発災から20日以内に県又は市町村が、関東森林管理局に被災状況、供給を受けようとする素材の種類、品名、使用計画等を記載した申請書を提出して行う。(緊急を要する場合には、事後に申請書を提出することを条件として口頭で要請することができる。)

延納期間や担保の有無、延納利率などの条件については、毎年度財務省と協議の上決定。

3 県の備蓄品目（防災危機管理部） <資料6-11>

区 分	品 名
食料等	食料（クラッカー）
	要配慮者向け食料（アルファ化米）
	飲料水（500ml）
	液体ミルク
生活用品	生理用品
	紙おむつ（大人用、乳幼児用）
	簡易トイレ
	使い捨てトイレ
避難所用品	発電機
	ガソリン携行缶
	投光器
	毛布
	段ボールベッド
	エアーテント
	キャンドルセット
感染症対策	マスク
	消毒液
家屋修繕	ブルーシート
	UV 土嚢袋
	防水テープ
	農業用ハウスバンド
資機材	担架
	リヤカー

「都道府県」又は「関係省庁」の燃料供給要請担当者は、重要施設管理者に確認し、1. 2. 3. について記載する。

<1. 要請担当者>

都道府県/ 関係省庁	組織名称		
	担当者名		電話番号

<2. 納入先情報等>

納入先施設	施設名称		施設番号 (注1)	
	住所	〒 -		
	燃料 担当者名		電話番号	
			携帯番号	
	平時納入業者名 (系列にチェックを 入れる)	<input type="checkbox"/> 出光 <input type="checkbox"/> 太陽 <input type="checkbox"/> コスモ <input type="checkbox"/> キグナス <input type="checkbox"/> シェル <input type="checkbox"/> ENEOS <input type="checkbox"/> PB・その他	電話番号	
燃料供給費用 支払予定者(注 2)	組織名称			
	住所	〒 -		
	担当者名		電話番号	
			FAX 番号	

(注1) 石油連盟との間で、重要施設に関する情報共有覚書を締結している場合は8桁(XXX-XXXX)の施設番号を記載。

(注2) 要請を経て供給される燃料は有償の取扱いとなるため、要請担当者と施設管理者との間で費用負担者について合意の上、記載。

<3. 要請内容>

品目	<input type="checkbox"/> ガソリン <input type="checkbox"/> ジェット <input type="checkbox"/> 灯油 <input type="checkbox"/> 軽油 <input type="checkbox"/> A重油(□LSA/□HSA) (注3) <input type="checkbox"/> その他()			
数量	KL ※2KL以上の要請は、「2KL単位」で要請すること			
荷姿	<input type="checkbox"/> ローリー(含ミ) <input type="checkbox"/> ドラム缶 <input type="checkbox"/> 携行缶・ポリタンク <input type="checkbox"/> コンテナ <input type="checkbox"/> その他()			
配送希望日	年 月 日			
(以下水色枠は上記で「ローリー(含ミ)」を選択した場合に記載。)				
ローリーサイズ上限	<input type="checkbox"/> 14KL以上(KL)・ <input type="checkbox"/> 14KL未満 ※納入先施設の所定位置まで進入可能なタンクローリー上限サイズ(別紙)			
タンク形態	<input type="checkbox"/> 地下 <input type="checkbox"/> 地上(ポンプ有) <input type="checkbox"/> 地上(ポンプ無) <input type="checkbox"/> その他()			
タンク番号		タンク容量	KL	タンク空き容量
必要ホース長	m ※6m以上の場合は延長接続ホースの有無とその長さ(□有(m)、□無)			
給油口規格	口径	<input type="checkbox"/> 1.5インチ <input type="checkbox"/> 2インチ <input type="checkbox"/> 2.5インチ <input type="checkbox"/> 3インチ <input type="checkbox"/> 3.5インチ <input type="checkbox"/> 4インチ <input type="checkbox"/> その他()		
	名称	□JIS(PT・PF) <input type="checkbox"/> 出光 <input type="checkbox"/> 極東 <input type="checkbox"/> 金剛 <input type="checkbox"/> シェル <input type="checkbox"/> 消防 <input type="checkbox"/> タツノ <input type="checkbox"/> 東急 □名古屋 <input type="checkbox"/> Mネジ <input type="checkbox"/> 旧モービル <input type="checkbox"/> 旧ゼネラル <input type="checkbox"/> 旧エッソ <input type="checkbox"/> NM-L <input type="checkbox"/> SI □T-80 <input type="checkbox"/> T-80L <input type="checkbox"/> T-100 <input type="checkbox"/> NM <input type="checkbox"/> SI-301L <input type="checkbox"/> その他()		
	形式	□外ネジ <input type="checkbox"/> 内ネジ <input type="checkbox"/> ワンタッチ <input type="checkbox"/> その他()		
備考※施設タンクの在 庫逼迫度等				

(注3) 「□A重油」は、低硫黄A重油の場合は「□LSA」、高硫黄A重油の場合は「□HSA」にもチェックを入れる。

<4. 要請処理状況> ※本項は政府災害対策本部、資源エネルギー庁、石油業界において記載

日時	内容	所属	担当者
	要請受領	(都道府県/省庁→) 政府災害対策本部	
	要請受領	(政府災害対策本部→) 資源エネルギー庁	
	要請受領	(資源エネルギー庁→) 石油連盟/全石連	
	要請受領・仕分開始①	石油連盟(対元売)/全石連(対県石、石商、役員等)	
	要請受領・仕分開始②	県石(対販売業者)	
	要請仕分報告	石油連盟/全石連(→資源エネルギー庁)	
	運送事業者報告	石油連盟/全石連(→資源エネルギー庁)	

<5. 配送手配状況> ※本項は石油業界において記載

燃料提供者(元売)	事業者名		支店/部署名	
燃料提供者(特約店・販売店)	事業者名		支店/部署名	
輸送事業者	事業者名			
配送車両・予定	車番		ドライバー名	
	配送予定日			

【別紙】

・ローリーサイズ上限について

荷卸しのために施設内の燃料タンク前の所定位置まで進入できるタンクローリーサイズの上限を記入してください。

石油元売会社が使用するタンクローリーのサイズは、小さいもので 14KL 積から最大で 28KL 積までサイズが分かれています。詳細は下表を参照してください。

表 石油元売会社が使用するタンクローリーのおおよそのサイズ（積載量別）

積載量	所要占有幅	全長	全高	全幅
14 kℓ	約 6m	約 9m	約 3m	約 2.5m
16 kℓ	約 6m	約 9.5m	約 3m	約 2.5m
20kℓ	約 7.5m	約 12m	約 3m	約 2.5m
新型 24kℓ	約 7.5m	約 12.5m	約 3m	約 2.5m
24kℓ	約 8m	約 14m	約 3m	約 2.5m
26kℓ	約 9m	約 15m	約 3m	約 2.5m
28kℓ	約 9m	約 16m	約 3m	約 2.5m
30kℓ	約 9m	約 16m	約 3m	約 2.5m

※ 車両メーカーにより若干規格は異なります。

※ 所要占有幅とは、タンクローリーが 90 度旋回する際に、必要となる幅です。例えば 26KL 積ローリーの場合、車体の全幅は 2.5m でも、旋回する際は直径 9m の道路幅が必要となります。

※ 「新型 24 KL」とは従来の 24 KL 積ローリーより小型化した新しい規格のタンクローリーです。従って、24 KL 積ローリーは 2 種類存在しますが、燃料調整シートには数字のみを入力し、車長の短い「新型」に限定される場合はその旨備考欄に記入してください。